



Официальный публикатор
муниципальных правовых актов,
решений сессий Архангельской
городской Думы

Городская газета

АРХАНГЕЛЬСК – ГОРОД ВОИНСКОЙ СЛАВЫ

ЕЖЕНЕДЕЛЬНОЕ
ИЗДАНИЕ
АДМИНИСТРАЦИИ
ОБЛАСТНОГО
ЦЕНТРА

→ № 2 (1095),
14 января 2022 года

ЛЮДИ И СОБЫТИЯ • ПОЛИТИКА И ЭКОНОМИКА • КУЛЬТУРА И СПОРТ

Север становится брендом

В эти январские праздники в Архангельске отмечен наплыв туристов

Наталья ЗАХАРОВА

Многие гостиничные номера были забронированы еще в декабре. Чумбаровка, Гостиные двory, Малые Корелы... – гости едут знакомиться с историей поморского края, его исконной культурой, северной кухней, но прежде всего хотят увидеть настоящую русскую зиму.

– Белый снег совсем другой, нежели в Питере. Очень хорошие вечера провели в ресторане, ели местную рыбку, – поделилась петербурженка Татьяна.

– Меня больше поражает сама атмосферность города. Первое впечатление – от его белизны необычайной, сказочной такой. Именно зимой нужно увидеть ваше чудесное море, Двину и вообще сам Север. Это не только российский бренд, это бренд мировой, – уверена туристка из Москвы Александра.

По традиции точкой притяжения северян и гостей Поморья стал музей деревянного зодчества «Малые Корелы». Здесь проводилась программа «Веселое Новогодье», работал дом Деда Мороза, а 7 января состоялся праздник «Рождество Христово».

Для туристов также подготовили новинку – программу «Святки в Архангельских деревнях». Зимние святочные забавы можно увидеть в Каргополе, Верколе, Вельской Угренге и Красноборском селе Черевково.

– У нас обширные сельские территории, где сохранились исконные традиции. На это всегда будет свой покупатель, свой турист. Для гостей мы позиционируем туркомплекс «Малые Карель», музей «Малые Корелы» и стадион Кузина. Всецело в одном пакете – это «Большая зима в деревне Малые Корелы», – рассказала Светлана Корницкая, директор туристско-информационного центра Архангельской области.

Помимо уникального объекта под открытым небом, гостей Поморья привлекали и другие музеи – Писахова, Архангельский краеведческий, Северный морской...

– Наши экскурсии – с вовлечением, когда посетитель музея становится частью экскурсионной игры. В этом году вполне ожидаемый туристический бум в Архангельске. Север становится очень модным, – поделился директор Северного морского музея Евгений Тенетов.

«Именно зимой нужно увидеть чудесное море, Двину и вообще сам Север. Это не только российский бренд, это бренд мировой»



Дед Мороз в «Малых Корелах»

Все праздники в музее работал «Дом Деда Мороза»

Резиденция волшебника разместились в доме Попова (Каргопольско-Онежский сектор).

Сотрудники музея создали атмосферу настоящей сказки: посетители могли поиграть со Снегурочкой у наряженной елки, сделать памятные фотографии с лесными обитателями и избушкой на курьих ножках, поделиться заветными мечтами с Дедом Морозом, прочитать ему стихотворение и получить конфеты.

Побывать в гостях у сказочных героев можно было бесплатно, достаточно купить входной билет в музей.

АРХАНГЕЛЬСКАЯ ГОРОДСКАЯ ДУМА
 Тридцать четвёртая сессия двадцать седьмого созыва

Р Е Ш Е Н И Е

от 16 декабря 2021 г. № 493

**О внесении изменений и дополнений
 в Устав городского округа «Город Архангельск»**

В соответствии со статьёй 44 Федерального закона от 06.10.2003 № 131-ФЗ «Об общих принципах организации местного самоуправления в Российской Федерации» (с изменениями и дополнениями) Архангельская городская Дума **р е ш и л а:**

1. Внести в Устав городского округа «Город Архангельск», принятый решением Архангельского городского Совета депутатов от 25.11.1997 № 117 (с изменениями и дополнениями), следующие изменения и дополнения:

1.1. В части 1 статьи 6:
 а) пункт 4.1 изложить в следующей редакции:
 «4.1) осуществление муниципального контроля за исполнением единой теплоснабжающей организацией обязательств по строительству, реконструкции и (или) модернизации объектов теплоснабжения»;
 б) в пункте 5 слова «за сохранностью автомобильных дорог местного значения» заменить словами «на автомобильном транспорте, городском наземном электрическом транспорте и в дорожном хозяйстве»;
 в) в пункте 23 слова «осуществление контроля за их соблюдением» заменить словами «осуществление муниципального контроля в сфере благоустройства, предметом которого является соблюдение правил благоустройства территории МО «Город Архангельск», в том числе требований к обеспечению доступности для инвалидов объектов социальной, инженерной и транспортной инфраструктур и предоставляемых услуг (при осуществлении муниципального контроля в сфере благоустройства может выдаваться предписание об устранении выявленных нарушений обязательных требований, выявленных в ходе наблюдения за соблюдением обязательных требований (мониторинга безопасности)»;
 г) в пункте 28 слова «использования и охраны» заменить словами «охраны и использования»;
 д) пункт 38 изложить в следующей редакции:
 «38) организация в соответствии с федеральным законом выполнения комплексных кадастровых работ и утверждение карты-плана территории»;

е) дополнить пунктом 39 следующего содержания:
 «39) принятие решений и проведение на территории МО «Город Архангельск» мероприятий по выявлению правообладателей ранее учтённых объектов недвижимости, направление сведений о правообладателях данных объектов недвижимости для внесения в Единый государственный реестр недвижимости.».

1.2. В части 2 статьи 6:
 в пункте 19 точку заменить на точку с запятой;
 дополнить пунктом 20 следующего содержания:
 «20) осуществление мероприятий по оказанию помощи лицам, находящимся в состоянии алкогольного, наркотического или иного токсического опьянения.».

1.3. Дополнить статьёй 7.1 следующего содержания:
«Статья 7.1. Муниципальный контроль

1. Органы местного самоуправления МО «Город Архангельск» в соответствии с Федеральным законом «О государственном контроле (надзоре) и муниципальном контроле в Российской Федерации», отраслевыми федеральными законами о видах муниципального контроля, общими требованиями к организации и осуществлению отдельных видов муниципального контроля, устанавливаемыми Правительством Российской Федерации (при наличии), положением о виде муниципального контроля, утверждаемом решением городской Думы, организуют и осуществляют муниципальный контроль посредством профилактики нарушений обязательных требований, оценки соблюдения гражданами и организациями обязательных требований, выявления их нарушений, принятия предусмотренных законодательством Российской Федерации мер по пресечению выявленных нарушений обязательных требований, устранению их последствий и (или) восстановлению правового положения, существовавшего до возникновения таких нарушений.

2. Вид муниципального контроля подлежит осуществлению при наличии в границах МО «Город Архангельск» объектов соответствующего вида контроля.».

1.4. Дополнить статьёй 14.1 следующего содержания:
«Статья 14.1. Инициативные проекты

1. В целях реализации мероприятий, имеющих приоритетное значение для жителей МО «Город Архангельск» или его части, по решению вопросов местного значения или иных вопросов, право решения которых предоставлено органам местного самоуправления, в Администрацию города может быть внесён инициативный проект. Порядок определения части территории МО «Город Архангельск», на которой могут реализовываться инициативные проекты, устанавливается нормативным правовым актом городской Думы.

2. С инициативой о внесении инициативного проекта вправе выступить инициативная группа численностью не менее десяти граждан, достигших шестнадцатилетнего возраста и проживающих на территории МО «Город Архангельск», органы территориального общественного самоуправления (далее – инициаторы проекта). Минимальная численность инициативной группы может быть уменьшена нормативным правовым актом городской Думы. Право выступить инициатором проекта в соответствии с нормативным правовым актом городской Думы может быть предоставлено также иным лицам, осуществляющим деятельность на территории МО «Город Архангельск».

3. Порядок выдвижения, внесения, обсуждения, рассмотрения инициативных проектов, а также проведения их конкурсного отбора устанавливается нормативным правовым актом городской Думы.».

1.5. В статье 25:
 а) из пункта 2 части 5 слова «депутатом своих» исключить;
 б) в пункте 2 части 5 слова «денежного вознаграждения» заменить словами «ежемесячного денежного вознаграждения»;

в) в части 6:
 в пункте 5 точку заменить на точку с запятой;
 дополнить пунктом 6 следующего содержания:
 «б) обеспечение услугами связи.»;
 г) в части 7 слова «выплата компенсации за осуществление полномочий выборного лица местного самоуправления» заменить словами «компенсация расходов, связанных с осуществлением им своих полномочий.»;

д) пункт 7 части 12 изложить в следующей редакции:
 «7) прекращения гражданства Российской Федерации либо гражданства иностранного государства - участника международного договора Российской Федерации, в соответствии с которым иностранный гражданин имеет право быть избранным в органы местного самоуправления, наличия гражданства (подданства) иностранного государства либо вида на жительство или иного документа, подтверждающего право на постоянное проживание на территории иностранного государства гражданина Российской Федерации либо иностранного гражданина, имеющего право на основании международного договора Российской Федерации быть избранным в органы местного самоуправления, если иное не предусмотрено международным договором Российской Федерации.»;

1.6. В части 12 статьи 27:
 а) из пункта 1 слова «им своих» исключить;
 б) в пункте 2 слова «денежного вознаграждения» заменить словами «ежемесячного денежного вознаграждения».

1.7. Пункт 9 части 1 статьи 28 изложить в следующей редакции:
 «9) прекращения гражданства Российской Федерации либо гражданства иностранного государства - участника международного договора Российской Федерации, в соответствии с которым иностранный гражданин имеет право быть избранным в органы местного самоуправления, наличия гражданства (подданства) иностранного государства либо вида на жительство или иного документа, подтверждающего право на постоянное проживание на территории иностранного государства гражданина Российской Федерации либо иностранного гражданина, имеющего право на основании международного договора Российской Федерации быть избранным в органы местного самоуправления, если иное не предусмотрено международным договором Российской Федерации.».

1.8. В статье 31:
 а) часть 2 изложить в следующей редакции:
 «2. Контрольно-счётная палата осуществляет следующие полномочия:

1) организация и осуществление контроля за законностью и эффективностью использования средств городского бюджета, а также иных средств в случаях, предусмотренных законодательством Российской Федерации;
 2) экспертиза проектов городского бюджета, проверка и анализ обоснованности его показателей;
 3) внешняя проверка годового отчёта об исполнении городского бюджета;
 4) проведение аудита в сфере закупок товаров, работ и услуг в соответствии с Федеральным законом «О контрактной системе в сфере закупок товаров, работ, услуг для обеспечения государственных и муниципальных нужд»;
 5) оценка эффективности формирования муниципальной собственности, управления и распоряжения такой собственностью и контроль за соблюдением установленного порядка формирования такой собственности, управления и распоряжения такой собственностью (включая исключительные права на результаты интеллектуальной деятельности);
 6) оценка эффективности предоставления налоговых и иных льгот и преимуществ, бюджетных кредитов за счёт средств городского бюджета, а также оценка законности предоставления муниципальных гарантий и поручительств или обеспечения исполнения обязательств другими способами по сделкам, совершаемым юридическими лицами и индивидуальными предпринимателями за счёт средств городского бюджета и имущества, находящегося в муниципальной собственности;
 7) экспертиза проектов муниципальных правовых актов в части, касающейся расходных обязательств МО «Город Архангельск», экспертиза проектов муниципальных правовых актов, приводящих к изменению доходов городского бюджета, а также муниципальных программ (проектов муниципальных программ);
 8) анализ и мониторинг бюджетного процесса в МО «Город Архангельск», в том числе подготовка предложений по устранению выявленных отклонений в бюджетном процессе и совершенствованию бюджетного законодательства Российской Федерации;

9) проведение оперативного анализа исполнения и контроля за организацией исполнения городского бюджета в текущем финансовом году, ежеквартальное представление информации о ходе исполнения городского бюджета, о результатах проведённых контрольных и экспертно-аналитических мероприятий в городскую Думу и Главу МО «Город Архангельск»;
 10) осуществление контроля за состоянием муниципального внутреннего и внешнего долга;
 11) оценка реализуемости, рисков и результатов достижения целей социально-экономического развития МО «Город Архангельск», предусмотренных документами стратегического планирования МО «Город Архангельск», в пределах компетенции контрольно-счётной палаты;

12) участие в пределах полномочий в мероприятиях, направленных на противодействие коррупции;
 13) иные полномочия в сфере внешнего муниципального финансового контроля, установленные федеральными законами, областными законами, настоящим Уставом и нормативными правовыми актами городской Думы.»;

б) абзац третьей части 4 изложить в следующей редакции:
 «Штатная численность контрольно-счётной палаты определяется решением городской Думы по представлению председателя контрольно-счётной палаты с учётом необходимости выполнения возложенных законодательством полномочий, обеспечения организационной и функциональной независимости контрольно-счётной палаты.»;

в) дополнить частями 7.1 – 7.3 следующего содержания:
 «7.1. Председателю контрольно-счётной палаты, заместителю председателя контрольно-счётной палаты в целях эффективного осуществления ими своих полномочий за счёт городского бюджета гарантируются:
 1) служебное место, соответствующее требованиям охраны труда и обеспечивающее осуществление полномочий в порядке, предусмотренном для муниципальных служащих в Архангельской области;
 2) оплата труда в виде ежемесячного денежного вознаграждения (в фиксированной сумме), увеличенного на районный коэффициент и процентную надбавку за стаж работы в районах Крайнего Севера и приравненных к ним местностях. Размер ежемесячного денежного вознаграждения председателю контрольно-счётной палаты, заместителю председателя контрольно-счётной палаты устанавливается решением городской Думы;

3) ежегодный оплачиваемый отпуск, продолжительность которого устанавливается областным законом. Оплата ежегодного оплачиваемого отпуска осуществляется на условиях и в порядке, предусмотренных для муниципальных служащих в Архангельской области;

4) медицинское обслуживание на условиях обязательного медицинского страхования, предусмотренных для муниципальных служащих в Архангельской области;

5) обязательное социальное страхование на условиях и в порядке, предусмотренных для муниципальных служащих в Архангельской области;

6) транспортное обслуживание в форме предоставления служебного автотранспорта или возмещение расходов за использование личного автотранспорта для осуществления своих полномочий в порядке и размерах, установленных решением городской Думы;

7) обеспечение услугами телефонной и иной связи на условиях, определённых решением городской Думы;

8) возмещение расходов, связанных со служебными командировками, на условиях и в порядке, предусмотренных для служебных командировок муниципальных служащих МО «Город Архангельск»;

9) компенсация расходов на оплату стоимости проезда и провоза багажа к месту использования ежегодного оплачиваемого отпуска и обратно один раз в два года на условиях и в порядке, предусмотренных для муниципальных служащих МО «Город Архангельск»;

10) пенсия за выслугу лет на условиях и в порядке, предусмотренных для муниципальных служащих МО «Город Архангельск», с учётом особенностей, установленных областным законом;

11) иные меры материального и социального обеспечения, установленные Федеральным законом «Об общих принципах организации и деятельности контрольно-счётных органов субъектов Российской Федерации и муниципальных образований».

7.2. Должностные лица контрольно-счётной палаты должны соблюдать ограничения, запреты, исполнять обязанности, которые установлены Федеральным законом «О противодействии коррупции», Федеральным законом «О контроле за соответствием расходов лиц, замещающих государственные должности, и иных лиц их доходам», Федеральным законом «О запрете отдельным категориям лиц открывать и иметь счета (вклады), хранить наличные денежные средства и ценности в иностранных банках, расположенных за пределами территории Российской Федерации, владеть и (или) пользоваться иностранными финансовыми инструментами».

7.3. Должностное лицо, замещающее муниципальную должность в контрольно-счётной палате, досрочно освобождается от должности на основании решения городской Думы в случае:

1) вступления в законную силу обвинительного приговора суда в отношении его;

2) признания его недееспособным или ограничено дееспособным вступившим в законную силу решением суда;

3) прекращения гражданства Российской Федерации или наличия гражданства (подданства) иностранного государства либо вида на жительство или иного документа, подтверждающего право на постоянное проживание гражданина Российской Федерации на территории иностранного государства;

4) подачи письменного заявления об отставке;

5) нарушения требований законодательства Российской Федерации при осуществлении возложенных на него должностных полномочий или злоупотребления должностными полномочиями, если за решение о досрочном освобождении такого должностного лица проголосует большинство от установленного числа депутатов городской Думы;

6) достижения установленного областным законом, нормативным правовым актом городской Думы в соответствии с федеральным законом предельного возраста пребывания в должности;

7) выявления обстоятельств, предусмотренных частями 4 - 6 статьи 7 Федерального закона «Об общих принципах организации и деятельности контрольно-счётных органов субъектов Российской Федерации и муниципальных образований»;

8) несоблюдения ограничений, запретов, неисполнения обязанностей, которые установлены Федеральным законом «О противодействии коррупции», Федеральным законом «О контроле за соответствием расходов лиц, замещающих государственные должности, и иных лиц их доходам», Федеральным законом «О запрете отдельным категориям лиц открывать и иметь счета (вклады), хранить наличные денежные средства и ценности в иностранных банках, расположенных за пределами территории Российской Федерации, владеть и (или) пользоваться иностранными финансовыми инструментами».

1.9. Часть 3 статьи 38 после слов «Заместители Главы МО «Город Архангельск» дополнить словами «, заместитель руководителя аппарата Администрации города».

2. Настоящее решение вступает в силу со дня его официального опубликования после государственной регистрации Управлением Министерства юстиции Российской Федерации по Архангельской области и Ненецкому автономному округу.

3. Направить настоящее решение для государственной регистрации в Управление Министерства юстиции Российской Федерации по Архангельской области и Ненецкому автономному округу в порядке, установленном Федеральным законом от 21.07.2005 № 97-ФЗ «О государственной регистрации уставов муниципальных образований».

4. Опубликовать настоящее решение в газете «Архангельск - город воинской славы» после его регистрации Управлением Министерства юстиции Российской Федерации по Архангельской области и Ненецкому автономному округу в порядке, установленном Федеральным законом от 21.07.2005 № 97-ФЗ «О государственной регистрации уставов муниципальных образований».

Председатель городской Думы

В.В. Сырова

**Глава городского округа
 «Город Архангельск»**

Д.А. Морев

**АДМИНИСТРАЦИЯ ГОРОДСКОГО ОКРУГА
 "ГОРОД АРХАНГЕЛЬСК"**

ПО С Т А Н О В Л Е Н И Е

от 24 декабря 2021 г. № 2608

**О проведении интеллектуальной игры,
 посвященной 80-летию Школы Соловецких юнг**

В связи с празднованием 80-летия со дня основания Школы Соловецких юнг Администрация городского округа "Город Архангельск" **постановляет:**

- Провести в феврале и мае 2022 года интеллектуальную игру, посвященную 80-летию Школы Соловецких юнг.
- Утвердить прилагаемое Положение о проведении интеллектуальной игры, посвященной 80-летию Школы Соловецких юнг.
- Опубликовать постановление в газете "Архангельск – город воинской славы" и на официальном информационном интернет-портале городского округа "Город Архангельск".

**Глава городского округа
 "Город Архангельск"**

Д.А. Морев

УТВЕРЖДЕНО
 постановлением Администрации
 городского округа "Город Архангельск"
 от 24 декабря 2021 г. № 2608

**ПОЛОЖЕНИЕ
 о проведении интеллектуальной игры,
 посвященной 80-летию Школы Соловецких юнг**

I. Общие положения

- Настоящее положение определяет цель, задачи, порядок организации, условия и порядок проведения интеллектуальной игры, посвященной 80-летию Школы Соловецких юнг (далее – Игра).
- Цель Игры – выявление и развитие интеллектуального потенциала молодежи городского округа "Город Архангельск".
- Задачи Игры: формирование патриотического воспитания молодежи городского округа "Город Архангельск"; стимулирование и развитие интеллектуальных и познавательных возможностей молодежи городского округа "Город Архангельск"; вовлечение молодежи городского округа "Город Архангельск" в процесс самостоятельного поиска информации; развитие умения работать в команде.
- Сроки проведения Игры: февраль 2022 года и май 2022 года.
- Информационная поддержка Игры осуществляется в информационно-коммуникационной сети "Интернет" на официальном информационном интернет-портале городского округа "Город Архангельск" www.arhcit.ru , а также в сообществе Молодежного совета Архангельска в социальной сети "ВКонтакте": <https://vk.com/msa29>.

II. Порядок организации Игры

- Организаторами Игры являются отдел по делам молодежи департамента организационной работы, общественных связей и контроля Администрации городского округа "Город Архангельск" (далее – отдел по делам молодежи) и департамент образования городского округа "Город Архангельск", которые осуществляют общее и методическое руководство подготовкой и проведением Игры.
- Игра проводится в два этапа:
 I этап (февраль 2022 года) – интеллектуальный этап для учащихся старших классов средних общеобразовательных школ городского округа "Город Архангельск";
 II этап (май 2022 года) – интеллектуальный этап для активистов молодежных советов городского округа "Город Архангельск".

III. Условия и порядок проведения Игры

- Игра проходит в форме квиза. Квиз – интеллектуальная командная викторина.
- В Игре принимают участие граждане, проживающие на территории городского округа "Город Архангельска", в возрасте от 14 до 35 лет. Образовательное учреждение может направить для участия в Игре только одну команду.
- Игра проводится в командной форме. Количество участников команды – до 6 человек.
- Прием заявок на участие в Игре осуществляется по форме (Приложения №1 и 2).
- Заявки на участие в Игре подаются куратором команды от образовательного учреждения в электронном виде по электронной почте romanovaen@arhcit.ru (контактное лицо – Романова Екатерина Николаевна, тел. +7(953)-934-47-33, 8-818-20-61-23). Куратор команды от образовательной организации не входит в состав участников команды.
- Заявки на Игру подаются не позднее чем за 10 дней до начала интеллектуального этапа.
- Участие в Игре является бесплатным.
- К данному Положению прилагается рекомендованный список литературных источников для подготовки участников к Игре (Приложение № 3).

IV. Подведение итогов

16. Победители каждого этапа Игры определяются по наибольшему количеству полученных баллов за правильные ответы.
17. Окончательные результаты объявляются в день проведения Игры по каждому этапу отдельно.
18. Командам, занявшим первые три места в рамках проведения каждого этапа, вручаются памятные призы.
19. Итоги Игры размещаются на официальном сайте Администрации городского округа "Город Архангельск" и в сообществе Молодежного совета Архангельска в социальной сети "ВКонтакте": <https://vk.com/msa29>.

V. Адреса и контактные телефоны Организатора

20. Отдел по делам молодежи:
163000, г. Архангельск, просп. Троицкий, д. 61.
телефон: (8182) 20-61-23;
электронная почта: romanovaen@arhcity.ru ;
сайт: <http://www.arhcity.ru/?page=1028/0> ;
контактное лицо – Романова Екатерина Николаевна, главный специалист отдела по делам молодежи департамента организационной работы, общественных связей и контроля Администрации городского округа "Город Архангельск".

ПРИЛОЖЕНИЕ № 1
к Положению о проведении интеллектуальной игры, посвященной 80-летию Школы Соловецких юнг

ЗАЯВКА
на участие в интеллектуальной игре, посвященной 80-летию Школы Соловецких юнг

Ф.И.О.	
Название образовательной организации	
Ф.И.О. куратора* команды от образовательной организации	
Контактный телефон куратора команды от образовательной организации	
Список участников команды с полным указанием фамилии, имени и отчества	

* куратор команды от образовательной организации не входит в состав участников команды

ПРИЛОЖЕНИЕ № 2
к Положению о проведении интеллектуальной игры, посвященной 80-летию Школы Соловецких юнг

СОГЛАСИЕ
на обработку персональных данных

Я, _____,
(фамилия, имя, отчество субъекта персональных данных)

в соответствии с пунктом 4 статьи 9 Федерального закона от 27 июля 2006 года № 152-ФЗ "О персональных данных", зарегистрирован (-а) по адресу: _____,
документ, удостоверяющий личность: _____,

(наименование документа, №, сведения о дате выдачи документа и выдавшем его органе)
в целях организации и проведения интеллектуальной игры, посвященной 80-летию Школы Соловецких юнг, даю согласие отделу по делам молодежи департамента организационной работы, общественных связей и контроля Администрации городского округа "Город Архангельск", находящемуся по адресу: г. Архангельск, просп. Троицкий, д. 61, на обработку моих персональных данных, а именно: фамилия, имя, отчество, контактный номер телефона, на совершение действий, предусмотренных пунктом 3 статьи 3 Федерального закона от 27 июля 2006 года № 152-ФЗ "О персональных данных".
Настоящее согласие действует со дня его подписания до дня отзыва в письменной форме.

" _____ г.

Субъект персональных данных:

(подпись) / _____ (Ф.И.О.)

* заполняется куратором команды от образовательной организации

ПРИЛОЖЕНИЕ № 3
к Положению о проведении интеллектуальной игры, посвященной 80-летию Школы Соловецких юнг

СПИСОК
рекомендованной литературы для подготовки к участию
в интеллектуальной игре, посвященной 80-летию Школы Соловецких юнг

- 1) В. Пиккуль "Мальчики с бантиками".
- 2) Т. Амбросе "Соловецкая школа юнг ВМФ СССР в 1942 – 1945 годах: антропологический ракурс".
- 3) В. Филатов "История Соловецкой школы юнг".
- 4) В. Гузанов "Соловецкие паруса".
- 5) Соловецкая школа юнг. Альманах "Соловецкое море". № 5. 2006 год.

АДМИНИСТРАЦИЯ ГОРОДСКОГО ОКРУГА
"ГОРОД АРХАНГЕЛЬСК"

ПОСТАНОВЛЕНИЕ

от 24 декабря 2021 г. № 2613

О внесении изменений в постановление Администрации
муниципального образования "Город Архангельск"
от 12 декабря 2019 года № 2050 и приложение к нему

1. Внести в постановление Администрации муниципального образования "Город Архангельск" от 12 декабря 2019 года № 2050 "О размере платы за услуги, оказываемые муниципальным бюджетным дошкольным образовательным учреждением муниципального образования "Город Архангельск" "Детский сад общеразвивающего вида № 94 "Лесовичок", для граждан и юридических лиц" изменения, заменив в наименовании и в пункте 1 слова "муниципального образования" словами "городского округа".
2. Внести в приложение к постановлению Администрации муниципального образования "Город Архангельск" от 12 декабря 2019 года № 2050 "О размере платы за услуги, оказываемые муниципальным бюджетным дошкольным образовательным учреждением муниципального образования "Город Архангельск" "Детский сад общеразвивающего вида № 94 "Лесовичок", для граждан и юридических лиц" следующие изменения:
в наименовании слова "муниципального образования" заменить словами "городского округа";
дополнить пунктами 6 – 7 следующего содержания:

№6.	Проведение занятий в интерактивной студии "Мир открытый"	Дети в возрасте 4 -5 лет	Руб./ занятие с одного человека	240,00
7.	Проведение занятий в студии "Карамельки"	Дети в возрасте 4 -7 лет	Руб./ занятие с одного человека	235,00".

3. Опубликовать постановление в газете "Архангельск – город воинской славы" и на официальном информационном интернет-портале городского округа "Город Архангельск".

Глава городского округа
"Город Архангельск"

Д.А. Морев

АДМИНИСТРАЦИЯ ГОРОДСКОГО ОКРУГА
"ГОРОД АРХАНГЕЛЬСК"

ПОСТАНОВЛЕНИЕ

от 24 декабря 2021 г. № 2614

О размере платы за услуги, оказываемые муниципальным бюджетным
дошкольным образовательным учреждением городского округа
"Город Архангельск" "Центр развития ребенка – детский сад № 140
"Творчество", для граждан и юридических лиц

В соответствии со статьей 17 Федерального закона от 6 октября 2003 года № 131-ФЗ "Об общих принципах организации местного самоуправления в Российской Федерации", Порядком принятия решений об установлении тарифов на услуги (работы) муниципальных унитарных предприятий и муниципальных учреждений муниципального образования "Город

Архангельск", утвержденным решением Архангельской городской Думы от 23 сентября 2015 года № 258, Администрация городского округа "Город Архангельск" **постановляет**:

1. Установить размер платы за услуги, оказываемые муниципальным бюджетным дошкольным образовательным учреждением городского округа "Город Архангельск" "Центр развития ребенка – детский сад № 140 "Творчество", для граждан и юридических лиц согласно приложению к настоящему постановлению.
2. Опубликовать постановление в газете "Архангельск – город воинской славы" и на официальном информационном интернет-портале городского округа "Город Архангельск".

Глава городского округа
"Город Архангельск"

Д.А. Морев

ПРИЛОЖЕНИЕ
к постановлению Администрации
городского округа "Город Архангельск"
от 24 декабря 2021 г. № 2614

Размер платы за услуги,
оказываемые муниципальным бюджетным дошкольным образовательным
учреждением городского округа "Город Архангельск"
"Центр развития ребенка – детский сад № 140 "Творчество",
для граждан и юридических лиц

№ п/п	Наименование услуги	Категория получателей услуги	Единица измерения	Размер платы (без учета НДС)
1.	Проведение занятий в кружке "В царстве света и песка"	Воспитанники в возрасте 5 - 7 лет	Руб./ занятие с одного человека	260,00
2.	Проведение занятий в кружке по чтению "Читалочка"	Воспитанники в возрасте 5 - 7 лет	Руб./ занятие с одного человека	200,00
3.	Проведение занятий в кружке "Ритмическое эхо"	Воспитанники в возрасте 4 - 5 лет	Руб./ занятие с одного человека	200,00
4.	Проведение занятий в кружке по лепке "Хлебосольный дом"	Воспитанники в возрасте 5 - 6 лет	Руб./ занятие с одного человека	170,00
5.	Проведение занятий в кружке "Разноцветная радуга"	Воспитанники в возрасте 3 - 4 года	Руб./ занятие с одного человека	150,00

АДМИНИСТРАЦИЯ ГОРОДСКОГО ОКРУГА
"ГОРОД АРХАНГЕЛЬСК"

ПОСТАНОВЛЕНИЕ

от 27 декабря 2021 г. № 2631

О внесении изменений в Устав муниципального учреждения
культуры городского округа "Город Архангельск"
"Исакогорско-Цигломенский культурный центр"

1. Внести и утвердить прилагаемые изменения в Устав муниципального учреждения культуры городского округа "Город Архангельск" "Исакогорско-Цигломенский культурный центр", утвержденный постановлением Администрации муниципального образования "Город Архангельск" от 17 июня 2019 года № 827.
2. Опубликовать постановление в газете "Архангельск – город воинской славы" и на официальном информационном интернет-портале городского округа "Город Архангельск".
3. Настоящее постановление вступает в силу с 1 января 2022 года.

Глава городского округа
"Город Архангельск"

Д.А. Морев

УТВЕРЖДЕНЫ
постановлением Администрации
городского округа "Город Архангельск"
от 27 декабря 2021 г. № 2631

Изменения,
вносимые в Устав муниципального учреждения культуры
городского округа "Город Архангельск"
"Исакогорско-Цигломенский культурный центр"

1. В пункте 1.5 раздела "Общие положения", пунктах 3.1, 3.6 раздела "Организация деятельности и управление Учреждением" слова "и молодежной политики" исключить.
2. В пункте 2.6 раздела "Предмет, цели и виды деятельности":
в абзаце четвертом знак препинания ";" заменить знаком препинания "."; абзац пятый исключить.
3. В пункте 2.7 раздела "Предмет, цели и виды деятельности" абзац пятый исключить.

АДМИНИСТРАЦИЯ ГОРОДСКОГО ОКРУГА
"ГОРОД АРХАНГЕЛЬСК"

ПОСТАНОВЛЕНИЕ

от 27 декабря 2021 г. № 2632

О внесении изменений в постановление Администрации
муниципального образования "Город Архангельск"
от 26 декабря 2016 года № 1482

1. Внести в постановление Администрации муниципального образования "Город Архангельск" от 26 декабря 2016 года № 1482 "Об установлении расходных обязательств муниципального образования "Город Архангельск" по созданию условий для деятельности народных дружин" следующие изменения:
а) наименование изложить в следующей редакции:
"Об установлении расходных обязательств городского округа "Город Архангельск" по оказанию поддержки гражданам и их объединениям, участвующим в охране общественного порядка, созданию условий для деятельности народных дружин";
б) в преамбуле слова "Устава муниципального образования" заменить словами "Устава городского округа";
в) в пункте 1:
абзац первый изложить в следующей редакции:
"1. Установить, что к расходным обязательствам городского округа "Город Архангельск" по оказанию поддержки гражданам и их объединениям, участвующим в охране общественного порядка, созданию условий для деятельности народных дружин относятся";
абзац четвертый исключить;
г) в пункте 2 слова "муниципального образования" заменить словами "городского округа".
2. Опубликовать постановление в газете "Архангельск – город воинской славы" и на официальном информационном интернет-портале городского округа "Город Архангельск".
3. Настоящее постановление вступает в силу с 1 января 2022 года.

Глава городского округа
"Город Архангельск"

Д.А. Морев

АДМИНИСТРАЦИЯ ГОРОДСКОГО ОКРУГА
"ГОРОД АРХАНГЕЛЬСК"

ПОСТАНОВЛЕНИЕ

от 27 декабря 2021 г. № 2633

О плате, взимаемой с родителей (законных представителей)
за присмотр и уход за детьми в группах продленного дня
в муниципальном бюджетном общеобразовательном учреждении
городского округа "Город Архангельск" "Средняя школа № 30",
реализующем образовательные программы начального общего,
основного общего и среднего общего образования, и внесении изменений
в приложение к постановлению Администрации муниципального
образования "Город Архангельск" от 7 июля 2017 года № 776

В соответствии с частью 8 статьи 66 Федерального закона от 29 декабря 2012 года № 273-ФЗ "Об образовании в Российской Федерации", Положением о плате за присмотр и уход за детьми в группах продленного дня в муниципальных общеобразовательных учреждениях городского округа "Город Архангельск", реализующих образовательные программы начального общего, основного общего и среднего общего образования, утвержденным постановлением мэрии города Архангельска от 31 декабря 2015 года № 205, Администрация городского округа "Город Архангельск" **п о с т а н о в л я е т** :

1. Установить плату, взимаемую с родителей (законных представителей) за присмотр и уход за детьми в группах продленного дня в муниципальном бюджетном общеобразовательном учреждении городского округа "Город Архангельск" "Средняя школа № 30", реализующем образовательные программы начального общего, основного общего и среднего общего образования, в размере согласно приложению к настоящему постановлению.

2. Внести в таблицу № 2 приложения к постановлению Администрации муниципального образования "Город Архангельск" от 7 июля 2017 года № 776 "О плате, взимаемой с родителей (законных представителей) за присмотр и уход за детьми в группах продленного дня в муниципальных общеобразовательных учреждениях муниципального образования "Город Архангельск", реализующих образовательные программы начального общего, основного общего и среднего общего образования, о внесении изменений в приложение к постановлению Администрации муниципального образования "Город Архангельск" от 26.02.2016 № 198 и признании утратившим силу постановления Администрации муниципального образования "Город Архангельск" от 24.01.2017 № 79" (с изменениями и дополнением) изменение, исключив пункт 14.

3. Опубликовать постановление в газете "Архангельск – город воинской славы" и на официальном информационном интернет-портале городского округа "Город Архангельск".

Глава городского округа
"Город Архангельск"

Д.А. Морев

ПРИЛОЖЕНИЕ
к постановлению Администрации
городского округа "Город Архангельск"
от 27 декабря 2021 г. № 2633

Размер платы, взимаемой с родителей (законных представителей) за присмотр и уход за детьми в группах продленного дня в муниципальном бюджетном общеобразовательном учреждении городского округа "Город Архангельск" "Средняя школа № 30", реализующем образовательные программы начального общего, основного общего и среднего общего образования

№ п/п	Наименование муниципального бюджетного общеобразовательного учреждения городского округа "Город Архангельск"	Размеры платы, руб./человеко-день (без НДС)	
		Режим пребывания в ГПД	
		до 3 часов в день	до 6 часов в день
1	"Средняя школа № 30"		141

АДМИНИСТРАЦИЯ ГОРОДСКОГО ОКРУГА "ГОРОД АРХАНГЕЛЬСК"

ПОСТАНОВЛЕНИЕ

от 27 декабря 2021 г. № 2634

О внесении изменений в Правила предоставления из городского бюджета муниципальным учреждениям городского округа "Город Архангельск", находящимся в ведении Администрации городского округа "Город Архангельск", субсидий на иные цели в соответствии с абзацем вторым пункта 1 статьи 78.1 Бюджетного кодекса Российской Федерации

1. Внести в Правила предоставления из городского бюджета муниципальным учреждениям городского округа "Город Архангельск", находящимся в ведении Администрации городского округа "Город Архангельск", субсидий на иные цели в соответствии с абзацем вторым пункта 1 статьи 78.1 Бюджетного кодекса Российской Федерации, утвержденные постановлением Администрации городского округа "Город Архангельск" от 26 февраля 2021 года № 364 (с изменениями), следующие изменения:

- пункт 2 дополнить подпунктом 2.12 следующего содержания:
"2.12. Погашение (недопущение образования) учреждениями просроченной кредиторской задолженности по заработной плате и страховым взносам";
 - в абзаце втором пункта 7 слова "в подпункте 2.1" заменить словами "в подпунктах 2.1 и 2.12".
2. Опубликовать постановление в газете "Архангельск – город воинской славы" и на официальном информационном интернет-портале городского округа "Город Архангельск".

Глава городского округа
"Город Архангельск"

Д.А. Морев

АДМИНИСТРАЦИЯ ГОРОДСКОГО ОКРУГА "ГОРОД АРХАНГЕЛЬСК"

ПОСТАНОВЛЕНИЕ

от 27 декабря 2021 г. № 2637

О внесении изменений в Правила предоставления из городского бюджета муниципальным бюджетным и автономным учреждениям городского округа "Город Архангельск", находящимся в ведении управления по физической культуре и спорту Администрации городского округа "Город Архангельск", субсидий на иные цели в соответствии с абзацем вторым пункта 1 статьи 78.1 Бюджетного кодекса Российской Федерации

1. Внести в Правила предоставления из городского бюджета муниципальным бюджетным и автономным учреждениям городского округа "Город Архангельск", находящимся в ведении управления по физической культуре и спорту Администрации городского округа "Город Архангельск", субсидий на иные цели в соответствии с абзацем вторым пункта 1 статьи 78.1 Бюджетного кодекса Российской Федерации, утвержденные постановлением Администрации городского округа "Город Архангельск" от 12 февраля 2021 года № 279, следующие изменения:

- пункт 2 дополнить подпунктом 2.16 следующего содержания:
"2.16. Обустройство крытых плоскостных спортивных сооружений в учреждениях.;"
 - пункт 5 дополнить абзацем седьмым следующего содержания:
"Для получения субсидии, указанной в подпункте 2.16 пункта 2 настоящих Правил, учреждение дополнительно к документам, указанным в пункте 4 настоящих Правил, представляет в управление по физической культуре перечень объектов подлежащих обустройству, акт обследования таких объектов, дефектную ведомость, предварительную смету расходов.;"
 - в абзаце втором пункта 8 слова "в подпункте 2.1 – 2.4 и 2.15" заменить словами "в подпунктах 2.1 - 2.4, 2.15, 2.16".
2. Опубликовать постановление в газете "Архангельск – город воинской славы" и на официальном информационном интернет-портале городского округа "Город Архангельск".

Глава городского округа
"Город Архангельск"

Д.А. Морев

АДМИНИСТРАЦИЯ ГОРОДСКОГО ОКРУГА "ГОРОД АРХАНГЕЛЬСК"

ПОСТАНОВЛЕНИЕ

от 27 декабря 2021 г. № 2640

Об утверждении плана городских мероприятий в сфере культуры городского округа "Город Архангельск" на 2022 год и на плановый период 2023 и 2024 годов и о признании утратившими силу постановления Администрации муниципального образования "Город Архангельск" и отдельных постановлений Администрации городского округа "Город Архангельск"

В целях упорядочения организации и проведения городских мероприятий в сфере культуры Администрация городского округа "Город Архангельск" постановляет:

- Утвердить план городских мероприятий в сфере культуры городского округа "Город Архангельск" на 2022 год и на плановый период 2023 и 2024 годов.
- Установить, что финансовое обеспечение расходных обязательств, связанных с реализацией настоящего постановления, осуществляется за счет средств городского бюджета на указанные цели на 2022 год и на плановый период 2023 и 2024 годов.
- Признать утратившим силу:
постановление Администрации муниципального образования "Город Архангельск" от 26 декабря 2020 года № 339 "Об утверждении плана городских мероприятий в сфере культуры и молодежной политики городского округа "Город Архангельск" на 2021 год и на плановый период 2022 и 2023 годов и о признании утратившими силу отдельных постановлений Администрации муниципального образования "Город Архангельск";
постановления Администрации городского округа "Город Архангельск":
от 18 мая 2021 года № 884 "О внесении изменений в план городских мероприятий в сфере культуры и молодежной политики муниципального образования "Город Архангельск" на 2021 год и на плановый период 2022 и 2023 годов";
от 31 мая 2021 года № 994 "О внесении изменения в план городских мероприятий в сфере культуры и молодежной политики муниципального образования "Город Архангельск" на 2021 год и на плановый период 2022 и 2023 годов";
от 15 июля 2021 года № 1368 "О внесении изменений в постановление Администрации муниципального образования "Город Архангельск" от 26 декабря 2020 года № 339 и план городских мероприятий в сфере культуры и молодежной политики муниципального образования "Город Архангельск" на 2021 год и на плановый период 2022 и 2023 годов";
от 19 августа 2021 года № 1716 "О внесении изменения в план городских мероприятий в сфере культуры и молодежной политики городского округа "Город Архангельск" на 2021 год и на плановый период 2022 и 2023 годов";
от 24 сентября 2021 года № 1950 "О внесении изменения в план городских мероприятий в сфере культуры и молодежной политики городского округа "Город Архангельск" на 2021 год и на плановый период 2022 и 2023 годов".

- Опубликовать постановление в газете "Архангельск – город воинской славы" и на официальном информационном интернет-портале городского округа "Город Архангельск".
- Настоящее постановление вступает в силу с 1 января 2022 года.

Глава городского округа
"Город Архангельск"

Д.А. Морев

УТВЕРЖДЕН
постановлением Администрации
городского округа
"Город Архангельск"
от 27 декабря 2021 г. № 2640

ПЛАН городских мероприятий в сфере культуры городского округа "Город Архангельск" на 2022 год и на плановый период 2023 и 2024 годов

№ п/п	Мероприятие	Сроки проведения
1	2	3
Мероприятия на 2022 год		
1.	Новогодние и рождественские мероприятия	Январь, ноябрь, декабрь
2.	Мероприятия, посвященные 35-летию Архангельской местной (городской) общественной организации ветеранов (пенсионеров) войны, труда, Вооруженных Сил и правоохранительных органов	Январь – октябрь
3.	Фестивали и конкурсы для разных категорий населения	Январь – декабрь
4.	Информационные, культурно-просветительские, патриотические акции; акции добрых дел	Январь – декабрь
5.	Конкурсы профессионального мастерства специалистов сферы культуры	Январь – декабрь
6.	Мероприятия по профессиональной ориентации детей и подростков	Январь – декабрь
7.	Организация информационных, методических, учебных мероприятий для руководителей и специалистов сферы культуры	Январь – декабрь
8.	Мероприятия по организации работы Волшебного дома Снеговика	Январь – декабрь
9.	Мероприятия, посвященные 350-летию со дня рождения Петра I	Январь – декабрь
10.	Мероприятия, посвященные юбилейным датам муниципальных учреждений культуры, творческих коллективов	Январь – декабрь
11.	Мероприятия, направленные на профилактику безнадзорности и правонарушений несовершеннолетних	Январь – декабрь
12.	Мероприятия, посвященные профессиональным праздникам	Январь – декабрь
13.	Мероприятия, посвященные Дню российского студенчества	Январь
14.	Мероприятия, посвященные Дню вывода войск из Афганистана	Февраль
15.	Мероприятия в честь Дня защитника Отечества	Февраль
16.	Масленица, проводы русской зимы	Февраль – март
17.	Мероприятия, посвященные Международному женскому дню	Март
18.	Мероприятия, посвященные годовщине вхождения Республики Крым и города федерального значения Севастополя в состав Российской Федерации	Март
19.	День работника культуры. Церемония вручения специальных профессиональных премий в сфере культуры города Архангельска "Успех" по итогам года	Март
20.	Мероприятия, посвященные Дню местного самоуправления	Апрель
21.	Мероприятия, посвященные годовщине Победы в Великой Отечественной войне 1941 – 1945 годов Празднование Дня Победы	Апрель – май 7 – 9 мая
22.	Мероприятия, посвященные празднику Весны и Труда	Апрель – май
23.	Дни призывника	Апрель, октябрь
24.	Мероприятия, посвященные Дню славянской письменности и культуры	Май
25.	Мероприятия, посвященные празднику Последнего звонка	Май
26.	Мероприятия, посвященные Общероссийскому Дню библиотек	Май
27.	Мероприятия, посвященные Международному дню семьи	Май
28.	Мероприятия в рамках фестиваля морского флота Арктики	Май
29.	Мероприятия, посвященные Международному дню защиты детей	Июнь
30.	Мероприятия, посвященные Пушкинскому дню России, Дню русского языка	Июнь
31.	Мероприятия, посвященные Дню России	Июнь
32.	Мероприятия ко Дню памяти и скорби (начало Великой Отечественной войны, 1941 год)	22 июня
33.	Мероприятия, посвященные празднованию Дня города	Июнь
34.	Мероприятия, направленные на организацию содержательного досуга детей, подростков и молодежи "Летний марафон в Архангельске"	Июнь – август
35.	Мероприятия, посвященные Дню семьи, любви и верности	Июль
36.	Мероприятия, посвященные Дню Военно-Морского Флота России	Июль
37.	Мероприятия, посвященные Дню Государственного флага Российской Федерации	Август
38.	Мероприятия, посвященные приходу в Архангельск первого союзного конвоя "Дервиш"	Август
39.	Мероприятия, приуроченные ко Дню солидарности в борьбе с терроризмом	Сентябрь
40.	Мероприятия, посвященные Дню знаний	Сентябрь
41.	Мероприятия в рамках Маргаритинской ярмарки	Сентябрь
42.	Мероприятия, посвященные Международному дню глухих	Сентябрь
43.	Мероприятия, посвященные Дню пожилых людей	Сентябрь – октябрь
44.	Мероприятия, посвященные Дню учителя	Октябрь
45.	Мероприятия в рамках Международного фестиваля джаза	Октябрь
46.	Мероприятия ко Дню памяти жертв политических репрессий	Октябрь
47.	Мероприятия, посвященные Дню отца	Октябрь
48.	Мероприятия, посвященные Дню народного единства	Ноябрь
49.	Мероприятия, посвященные Дню Архангела Михаила	Ноябрь
50.	Мероприятия в рамках фестиваля "Архангелогородские гостины"	Ноябрь
51.	Мероприятия, посвященные Дню матери	Ноябрь
52.	Чествование участников и победителей городских конкурсов "Женщина года" и "Самый лучший папа"	Ноябрь
53.	Мероприятия, посвященные дню рождения М.В. Ломоносова	Ноябрь
54.	Мероприятия, посвященные Международному дню инвалидов	Декабрь
55.	Чествование лучших детских и юношеских творческих коллективов муниципальных учреждений культуры городского округа "Город Архангельск"	Декабрь
56.	Мероприятия, посвященные Дню Героев Отечества	Декабрь
57.	Соревнования по танцевальному спорту на Кубок Главы городского округа "Город Архангельск" "Снежная румба", открытые первенства города Архангельска по танцевальному спорту	Декабрь

Мероприятия на плановый период 2023 и 2024 годов

1.	Новогодние и рождественские мероприятия	Январь, ноябрь, декабрь
2.	Фестивали и конкурсы для разных категорий населения	Январь – декабрь
3.	Информационные, культурно-просветительские, патриотические акции; акции добрых дел	Январь – декабрь
4.	Конкурсы профессионального мастерства специалистов сферы культуры	Январь – декабрь
5.	Городской фестиваль творчества ветеранов	Январь – декабрь
6.	Мероприятия по профессиональной ориентации детей и подростков	Январь – декабрь
7.	Организация информационных, методических, учебных мероприятий для руководителей и специалистов сферы культуры	Январь – декабрь
8.	Мероприятия по организации работы Волшебного дома Снеговика	Январь – декабрь
9.	Мероприятия, посвященные юбилейным датам муниципальных учреждений культуры, творческих коллективов	Январь – декабрь
10.	Мероприятия, направленные на профилактику безнадзорности и правонарушений несовершеннолетних	Январь – декабрь
11.	Мероприятия, посвященные профессиональным праздникам	Январь – декабрь
12.	Мероприятия, посвященные Дню российского студенчества	Январь

13.	Мероприятия, посвященные Дню вывода войск из Афганистана	Февраль
14.	Мероприятия в честь Дня защитника Отечества	Февраль
15.	Масленица, проводы русской зимы	Февраль – март
16.	Мероприятия, посвященные Международному женскому дню	Март
17.	Мероприятия, посвященные годовщине вхождения Республики Крым и города федерального значения Севастополя в состав Российской Федерации	Март
18.	День работника культуры. Церемония вручения специальных профессиональных премий в сфере культуры города Архангельска "Успех" по итогам года	Март
19.	Мероприятия, посвященные Дню местного самоуправления	Апрель
20.	Мероприятия, посвященные годовщине Победы в Великой Отечественной войне 1941 – 1945 годов Празднование Дня Победы	Апрель – май 7 – 9 мая
21.	Мероприятия, посвященные празднику Весны и Труда	Апрель – май
22.	Дни призывника	Апрель, октябрь
23.	Мероприятия, посвященные Дню славянской письменности и культуры	Май
24.	Мероприятия, посвященные празднику Последнего звонка	Май
25.	Мероприятия, посвященные Общероссийскому Дню библиотек	Май
26.	Мероприятия, посвященные Международному дню семьи	Май
27.	Мероприятия в рамках фестиваля морского флота Арктики	Май
28.	Мероприятия, посвященные Международному дню защиты детей	Июнь
29.	Мероприятия, посвященные Пушкинскому дню России, Дню русского языка	Июнь
30.	Мероприятия, посвященные Дню России	Июнь
31.	Мероприятия ко Дню памяти и скорби (начало Великой Отечественной войны, 1941 год)	22 июня
32.	Мероприятия, посвященные празднованию Дня города	Июнь
33.	Мероприятия, направленные на организацию содержательного досуга детей, подростков и молодежи "Летний марафон в Архангельске"	Июнь – август
34.	Мероприятия, посвященные Дню семьи, любви и верности	Июль
35.	Мероприятия, посвященные Дню Военно-Морского Флота России	Июль
36.	Мероприятия, посвященные Дню Государственного флага Российской Федерации	Август
37.	Мероприятия, посвященные приходу в Архангельск первого союзного конвоя "Дервиш"	Август
38.	Мероприятия, приуроченные ко Дню солидарности в борьбе с терроризмом	Сентябрь
39.	Мероприятия, посвященные Дню знаний	Сентябрь
40.	Мероприятия в рамках Маргаритинской ярмарки	Сентябрь
41.	Мероприятия, посвященные Международному дню глухих	Сентябрь
42.	Мероприятия, посвященные Дню пожилых людей	Сентябрь – октябрь
43.	Мероприятия, посвященные Дню учителя	Октябрь
44.	Мероприятия в рамках Международного фестиваля джаза	Октябрь
45.	Мероприятия ко Дню памяти жертв политических репрессий	Октябрь
46.	Мероприятия, посвященные Дню отца	Октябрь
47.	Мероприятия, посвященные Дню народного единства	Ноябрь
48.	Мероприятия, посвященные Дню Архангела Михаила	Ноябрь
49.	Мероприятия в рамках фестиваля "Архангелогородские гостины"	Ноябрь
50.	Мероприятия, посвященные Дню матери	Ноябрь
51.	Чествование участников и победителей городских конкурсов "Женщина года" и "Самый лучший папа"	Ноябрь
52.	Мероприятия, посвященные дню рождения М.В. Ломоносова	Ноябрь
53.	Мероприятия, посвященные Международному дню инвалидов	Декабрь
54.	Чествование лучших детских и юношеских творческих коллективов муниципальных учреждений культуры городского округа "Город Архангельск"	Декабрь
55.	Мероприятия, посвященные Дню Героев Отечества	Декабрь
56.	Соревнования по танцевальному спорту на Кубок Главы городского округа "Город Архангельск" "Снежная румба", открытые первенства города Архангельска по танцевальному спорту	Декабрь

**АДМИНИСТРАЦИЯ ГОРОДСКОГО ОКРУГА
"ГОРОД АРХАНГЕЛЬСК"****ПО С Т А Н О В Л Е Н И Е****от 27 декабря 2021 г. № 2645****О плате за содержание жилого помещения для нанямателей жилых помещений по договорам социального найма и договорам найма жилых помещений в многоквартирных домах городского округа "Город Архангельск", о внесении изменения в приложение к постановлению мэрии города Архангельска от 4 июля 2013 года № 467, о внесении изменений в отдельные приложения к постановлениям Администрации муниципального образования "Город Архангельск" и в приложение к постановлению Администрации городского округа "Город Архангельск" от 3 февраля 2021 года № 240**

В соответствии со статьями 154 и 156 Жилищного кодекса Российской Федерации, статьей 30 Устава городского округа "Город Архангельск", разделом 2 Положения об установлении тарифов и размера платы Администрацией муниципального образования "Город Архангельск", утвержденного постановлением мэрии города Архангельска от 21 декабря 2015 года № 69, решениями общих собраний собственников помещений в многоквартирных домах Администрация городского округа "Город Архангельск" **постановляет:**

1. Установить размер платы за содержание жилого помещения для нанямателей жилых помещений по договорам социального найма и договорам найма жилых помещений в многоквартирных домах городского округа "Город Архангельск" согласно приложению к настоящему постановлению.

Размер платы за содержание жилого помещения для нанямателей жилых помещений по договорам социального найма и договорам найма жилых помещений в многоквартирных домах соразмерен перечню, объемам и качеству услуг и работ, утвержденным решениями общих собраний собственников помещений по каждому многоквартирному дому.

2. Внести в приложение к постановлению мэрии города Архангельска от 4 июля 2013 года № 467 "О плате за содержание и ремонт жилого помещения для нанямателей жилых помещений по договорам социального найма и договорам найма жилых помещений в многоквартирных домах муниципального образования "Город Архангельск" (с изменениями) изменение, исключив пункт 23.

3. Внести в приложение к постановлению Администрации муниципального образования "Город Архангельск" от 16 сентября 2016 года № 1037 "О плате за содержание жилого помещения для нанямателей жилых помещений по договорам социального найма и договорам найма жилых помещений в многоквартирных домах муниципального образования "Город Архангельск" (с изменениями) изменение, исключив пункт 18.

4. Внести в приложение к постановлению Администрации муниципального образования "Город Архангельск" от 18 февраля 2020 года № 311 "О плате за содержание жилого помещения для нанямателей жилых помещений по договорам социального найма и договорам найма жилых помещений в многоквартирных домах муниципального образования "Город Архангельск" (с изменениями) изменение, исключив пункт 22.

5. Внести в приложение к постановлению Администрации муниципального образования "Город Архангельск" от 5 ноября 2020 года № 1833 "О плате за содержание жилого помещения для нанямателей жилых помещений по договорам социального найма и договорам найма жилых помещений в многоквартирных домах муниципального образования "Город Архангельск", о внесении изменений в приложения к отдельным постановлениям мэрии города Архангельска и Администрации муниципального образования "Город Архангельск" и о признании утратившими силу приложений к отдельным постановлениям Администрации муниципального образования "Город Архангельск" (с изменениями) изменение, исключив пункт 6.

6. Внести в приложение к постановлению Администрации муниципального образования "Город Архангельск" от 24 декабря 2020 года № 307 "О плате за содержание жилого помещения для нанямателей жилых помещений по договорам социального найма и договорам найма жилых помещений в многоквартирных домах муниципального образования "Город Архангельск", о внесении изменения в приложение к постановлению мэрии города Архангельска от 23.10.2015 № 908, о внесении изменений в приложения к отдельным постановлениям Администрации муниципального образования "Город Архангельск" и о признании утратившим силу приложения к постановлению Администрации муниципального образова-

ния "Город Архангельск" от 22.09.2017 № 1068" изменение, исключив пункт 6.

7. Внести в постановление Администрации городского округа "Город Архангельск" от 3 февраля 2021 года № 240 "О плате за содержание жилого помещения для нанямателей жилых помещений по договорам социального найма и договорам найма жилых помещений в многоквартирных домах муниципального образования "Город Архангельск", о внесении изменений в приложения отдельным постановлениям мэрии города Архангельска и Администрации муниципального образования "Город Архангельск" и о признании утратившим силу приложения к постановлению мэрии города Архангельска от 20 февраля 2015 года № 143" (с изменением) изменение, исключив пункт 5.

8. Опубликовать постановление в газете "Архангельск-город воинской славы" и на официальном информационном интернет-портале городского округа "Город Архангельск".

9. Настоящее постановление вступает в силу с момента опубликования, за исключением положений, для которых настоящим пунктом предусмотрен иной срок вступления в силу.

Положения пункта 5 настоящего постановления и пункта 3 приложения к настоящему постановлению распространяются на правоотношения, возникшие с 1 сентября 2021 года.

Положения пунктов 2, 3, 4, 7 настоящего постановления и пунктов 1, 2, 5 приложения к настоящему постановлению вступают в силу с 1 января 2022 года.

**Глава городского округа
"Город Архангельск"****Д.А. Морев****ПРИЛОЖЕНИЕ**
к постановлению Администрации
городского округа "Город Архангельск"
от 27 декабря 2021 г. № 2645**РАЗМЕР ПЛАТЫ**
за содержание жилого помещения для нанямателей жилых помещений
по договорам социального найма и договорам найма жилых помещений
в многоквартирных домах городского округа "Город Архангельск"

№ п/п	Адрес многоквартирного дома	Размер платы за содержание жилого помещения (рублей за 1 кв. м общей площади жилого помещения в месяц)	Основание (дата и № протокола общего собрания собственников многоквартирного дома)	Наименование управляющей организации
1	Ул. Воскресенская, 94, корп. 1	27,79	от 24.12.2020 № 25	ООО "ЖЭУ ЗАВ ремстрой"
2	Ул. Красина, 10, корп. 1	22,50	от 09.12.2021 № 1	ООО "УК "Левобережье"
3	Ул. Красных маршалов, 24	22,52	от 24.08.2020 № 16	ООО "ЖЭУ ЗАВ ремстрой"
4	Наб. Северной Двины, 93	27,55	от 15.11.2020 № 21	ООО "ЖЭУ ЗАВ ремстрой"
5	Ул. Химиков, 19	28,88	от 03.12.2021 № 35	ООО "ЖЭУ ЗАВ ремстрой"

**АДМИНИСТРАЦИЯ ГОРОДСКОГО ОКРУГА
"ГОРОД АРХАНГЕЛЬСК"****ПО С Т А Н О В Л Е Н И Е****от 27 декабря 2021 г. № 2647****О признании утратившими силу отдельных постановлений мэрии города Архангельска, Администрации муниципального образования "Город Архангельск" и Администрации городского округа "Город Архангельск"**

В соответствии с решением Архангельской городской Думы от 1 декабря 2021 года № 481 "О внесении дополнения и изменений в Положение о департаменте транспорта, строительства и городской инфраструктуры Администрации городского округа "Город Архангельск", постановлением Главы городского округа "Город Архангельск" от 14 декабря 2021 года № 2540 "О внесении изменений в Положение об управлении по вопросам семьи, опеки и попечительства Администрации городского округа "Город Архангельск" Администрация городского округа "Город Архангельск" **постановляет:**

1. Признать утратившими силу:

пункты 1, 2 постановления мэрии города Архангельска от 24 декабря 2014 года № 1114 "Об осуществлении государственных полномочий Архангельской области по предоставлению жилищных помещений специализированного жилищного фонда детям-сиротам и детям, оставшимся без попечения родителей, лицам из числа детей-сирот и детей, оставшихся без попечения родителей";

постановления Администрации муниципального образования "Город Архангельск": от 30 марта 2018 года № 388 "О внесении изменений в постановление мэрии города Архангельска от 24.12.2014 № 1114 и Положение об осуществлении государственных полномочий Архангельской области по предоставлению жилых помещений специализированного жилищного фонда детям-сиротам и детям, оставшимся без попечения родителей, лицам из числа детей-сирот и детей, оставшихся без попечения родителей";

от 17 мая 2021 года № 877 "О внесении изменений в постановление мэрии города Архангельска от 24 декабря 2014 года № 1114 и Положение об осуществлении государственных полномочий Архангельской области по предоставлению жилых помещений специализированного жилищного фонда детям-сиротам и детям, оставшимся без попечения родителей, лицам из числа детей-сирот и детей, оставшихся без попечения родителей";

3. Опубликовать постановление в газете "Архангельск – город воинской славы" и на официальном информационном интернет-портале городского округа "Город Архангельск".

4. Настоящее постановление вступает в силу с 1 января 2022 года.

**Глава городского округа
"Город Архангельск"****Д.А. Морев****АДМИНИСТРАЦИЯ ГОРОДСКОГО ОКРУГА
"ГОРОД АРХАНГЕЛЬСК"****ПО С Т А Н О В Л Е Н И Е****от 27 декабря 2021 г. № 2648****Об установлении публичного сервитута**

В соответствии с главой V.7 Земельного кодекса Российской Федерации, постановлением Правительства Российской Федерации от 24 февраля 2009 года № 160 "О порядке установления охранных зон объектов электросетевого хозяйства и особых условий использования земельных участков, расположенных в границах таких зон", Уставом городского округа "Город Архангельск", ходатайством ПАО "Россети Северо-Запад" (ИНН 7802312751) и в целях размещения объекта электросетевого хозяйства (здание ТП-33 г. Арх-ск) Администрация городского округа "Город Архангельск" **постановляет:**

1. Утвердить прилагаемую схему границ публичного сервитута общей площадью 604 кв. м, расположенного в границах следующих земельных участков:

земельный участок, расположенный по адресу (местоположение): обл. Архангельская, г. Архангельск, Ломоносовский территориальный округ, проспект Советских Космонавтов, дом 51, кадастровый номер 29:22:050502:12;

земельный участок, расположенный по адресу (местоположение): обл. Архангельская, г. Архангельск, ул. Выучейского, дом 37, корпус 1, кадастровый номер 29:22:050502:46;

земельный участок, расположенный по адресу (местоположение): обл. Архангельская, г. Архангельск, проспект Советских Космонавтов, дом 51, кадастровый номер 29:22:050502:53;

земельный участок, расположенный по адресу (местоположение): Архангельская область, г. Архангельск, Ломоносовский территориальный округ, пр. Советских космонавтов, д. 49, корп. 1, кадастровый номер 29:22:050502:1140;

земельный участок, расположенный по адресу (местоположение): Архангельская область, г. Архангельск, Ломоносовский территориальный округ, пр. Новгородский, кадастровый номер 29:22:050502:1613;

земли кадастрового квартала 29:22:050502.

2. Установить публичный сервитут в пользу ПАО "Россети Северо-Запад" (местонахождение: 196247, Россия, г. Санкт-Петербург, пл. Конституции, д. 3, помещение 16Н, ИНН 7802312751, ОГРН 1047855175785) в соответствии с утвержденной настоящим постановлением схемой границ публичного сервитута общей площадью 604 кв. м, расположенного на земельных участках с кадастровыми номерами 29:22:050502:12, 29:22:050502:46, 29:22:050502:53, 29:22:050502:1140, 29:22:050502:1613, земля кадастрового квартала 29:22:050502 (категория земель – земли населенных пунктов) в целях размещения объекта электросетевого хозяйства (здание ТП-33 г. Арх-ск).

3. Публичный сервитут устанавливается на 49 (сорок девять) лет с момента внесения сведений о нем в Единый государственный реестр недвижимости.

4. Срок, в течение которого в соответствии с расчетом заявителя использование земельных участков (их частей) и (или) расположенных на них объектов недвижимости будет затруднено: не устанавливается.

5. Департаменту муниципального имущества Администрации городского округа "Город Архангельск" в течение пяти рабочих дней со дня подписания настоящего постановления:

в установленном законом порядке направить копию настоящего постановления в Управление Федеральной службы государственной регистрации, кадастра и картографии по Архангельской области и Ненецкому автономному округу;

направить ПАО "Россети Северо-Запад" копию настоящего постановления, сведения о правообладателях земельных участков с кадастровыми номерами 29:22:050502:12, 29:22:050502:46, 29:22:050502:53, 29:22:050502:1140, 29:22:050502:1613, копии документов, подтверждающих права на указанный земельный участок.

6. Опубликовать постановление в газете "Архангельск – город воинской славы" и на официальном информационном интернет-портале городского округа "Город Архангельск" в течение пяти рабочих дней со дня подписания настоящего постановления.

7. Публичный сервитут считается установленным со дня внесения сведений о нем в Единый государственный реестр недвижимости.

8. Контроль за исполнением постановления возложить на директора департамента муниципального имущества Администрации городского округа "Город Архангельск" Белову М.С.

**Глава городского округа
"Город Архангельск"****Д.А. Морев**

ПРИЛОЖЕНИЕ



Каталог координат публичного сервитута

Площадь публичного сервитута - 604 кв.м.			
Система координат МСК 29			
Метод определения координат: метод спутниковых геодезических измерений			
Обозначение характерных точек границ	координаты, м		Средняя квадратическая погрешность положения характерных точек границ (Мп), м
	X	Y	
1	651160,51	2520477,80	0,1
2	651139,02	2520467,59	0,1
3	651149,91	2520444,67	0,1
4	651171,40	2520454,88	0,1
1	651160,51	2520477,80	0,1

АДМИНИСТРАЦИЯ ГОРОДСКОГО ОКРУГА
"ГОРОД АРХАНГЕЛЬСК"

ПОСТАНОВЛЕНИЕ

от 27 декабря 2021 г. № 2649

Об утверждении Плана мероприятий в сфере социальной политики на 2022 год и на плановый период 2023 и 2024 годов и о признании утратившими силу постановления Администрации муниципального образования "Город Архангельск" от 29 декабря 2020 года № 358 и отдельных постановлений Администрации городского округа "Город Архангельск"

1. Утвердить прилагаемый План мероприятий в сфере социальной политики на 2022 год и на плановый период 2023 и 2024 годов.
2. Установить, что финансовое обеспечение расходных обязательств, связанных с реализацией настоящего постановления, осуществляется за счет средств городского бюджета на указанные цели на 2022 год и на плановый период 2023 и 2024 годов.
3. Признать утратившими силу:
 - пункты 1, 2 постановления Администрации муниципального образования "Город Архангельск" от 29 декабря 2020 года № 358 "Об утверждении Плана мероприятий в сфере социальной политики на 2021 год и на плановый период 2022 и 2023 годов";
 - от 2 августа 2021 года № 1559 "О внесении изменений в План мероприятий в сфере социальной политики на 2021 год и на плановый период 2022 и 2023 годов";
 - от 29 сентября 2021 года № 1970 "О внесении изменений в План мероприятий в сфере социальной политики на 2021 год и на плановый период 2022 и 2023 годов";
 - от 6 октября 2021 года № 2006 "О внесении изменения в План мероприятий в сфере социальной политики на 2021 год и на плановый период 2022 и 2023 годов".
4. Опубликовать постановление в газете "Архангельск – город воинской славы" и на официальном информационном интернет-портале городского округа "Город Архангельск".
5. Настоящее постановление вступает в силу с 1 января 2022 года.

Глава городского округа
"Город Архангельск"

Д.А. Морев

УТВЕРЖДЕН
постановлением Администрации
городского округа "Город Архангельск"
от 27 декабря 2021 г. № 2649

ПЛАН
мероприятий в сфере социальной политики на 2022 год
и на плановый период 2023 и 2024 годов

№ п/п	Наименование мероприятия	Месяц проведения	Сумма, тыс. руб.			Исполнители
			2022	2023	2024	
1	2	3	4			5
1.	Общегородские социально значимые мероприятия:					Управление по вопросам семьи, опеки и попечительства Администрации городского округа "Город Архангельск"
1.1	День памяти о россиянах, исполнявших служебный долг за пределами Отечества, и День вывода войск из Афганистана (15 февраля)	Февраль	10,6	10,6	10,6	
1.2	День защитников Отечества (23 февраля)	Февраль	20,2	20,2	20,2	
1.3	Международный женский день (8 марта)	Март	88,9	88,9	88,9	
1.4	День Победы (9 мая)	Май	99,3	97,4	95,7	
1.5	Международный день семьи (15 мая) (вручение специального диплома "Признательность")	Май	13,0	13,0	13,0	
1.6	День знаний (1 сентября)	Август	32,7	32,7	32,7	
1.7	День пожилых людей (1 октября)	Сентябрь-Октябрь	25,0	25,0	25,0	
1.8	День открытия мемориала "Площадь памяти" (19 октября)	Октябрь	10,6	10,6	10,6	

1.9	День ввода войск в Чеченскую Республику и День памяти воинов, погибших при проведении контртеррористической операции в Чеченской Республике (11 декабря)	Декабрь	55,6	55,6	55,6
1.10	День ввода войск в Афганистан (25 декабря)	Декабрь	10,6	10,6	10,6
2.	Мероприятия для граждан старшего поколения:				
2.1	Проведение мероприятий, посвященных памятным датам ветеранов	В течение года	668,5	668,5	668,5
3.	Мероприятия для членов семей погибших военнослужащих:				
3.1	Проведение мероприятий, посвященных памятным датам членов семей погибших военнослужащих	В течение года	54,0	54,0	54,0
3.2	День матери	Ноябрь	78,0	78,0	78,0
4.	Мероприятия для семей, имеющих детей:				
4.1	Праздник для приемных семей "Семьи открытые сердца"	Май	10,0	10,0	10,0
4.2	Праздник для приемных семей "День аиста"	Сентябрь	45,5	45,5	45,5
4.3	Проведение конференций, круглых столов, семинаров и совещаний по вопросам реализации семейной политики	В течение года	19,6	19,6	19,6
4.4	Проведение культурно-досуговых мероприятий "Новогоднее ассорти" для детей-сирот, воспитывающихся в замещающих семьях	Декабрь	325,0	325,0	325,0
	Итого		1567,1	1565,2	1563,5

АДМИНИСТРАЦИЯ ГОРОДСКОГО ОКРУГА
"ГОРОД АРХАНГЕЛЬСК"

ПОСТАНОВЛЕНИЕ

от 27 декабря 2021 г. № 2652

Об установлении публичного сервитута

В соответствии с главой V.7 Земельного кодекса Российской Федерации, постановлением Правительства Российской Федерации от 24 февраля 2009 года № 160 "О порядке установления охранных зон объектов электросетевого хозяйства и особых условий использования земельных участков, расположенных в границах таких зон", Уставом городского округа "Город Архангельск", ходатайством ПАО "Россети Северо-Запад" (ИНН 7802312751) и в целях размещения объекта электросетевого хозяйства (здание ТП-76 г.Арх-ск) Администрация городского округа "Город Архангельск" **постановляет:**

1. Утвердить прилагаемую схему границ публичного сервитута общей площадью 742 кв. м, расположенного в границах следующих земельных участков:
 - земельный участок, расположенный по адресу (местоположение): обл. Архангельская, г. Архангельск, проспект Ломоносова, дом 16, корпус 1, кадастровый номер 29-22-050506:7;
 - земельный участок, расположенный по адресу (местоположение): обл. Архангельская, г. Архангельск, ул. Розы Шаниной, дом 6, корпус 1, кадастровый номер 29-22-050506:41;
 - земли кадастрового квартала 29-22-050506.
2. Установить публичный сервитут в пользу ПАО "Россети Северо-Запад" (местонахождение: 196247, Россия, г. Санкт-Петербург, пл. Конституции, д. 3, помещение 16Н, ИНН 7802312751, ОГРН 1047855175785) в соответствии с утвержденной настоящим постановлением схемой границ публичного сервитута общей площадью 742 кв. м, расположенного на земельных участках с кадастровыми номерами 29-22-050506:7, 29-22-050506:41, землях кадастрового квартала 29-22-050506 (категория земель – земли населенных пунктов) в целях размещения объекта электросетевого хозяйства (здание ТП-76 г.Арх-ск).
3. Публичный сервитут устанавливается на 49 (сорок девять) лет с момента внесения сведений о нем в Единый государственный реестр недвижимости.
4. Срок, в течение которого в соответствии с расчетом заявителя использование земельных участков (их частей) и (или) расположенных на них объектов недвижимости будет затруднено: не устанавливается.
5. Департаменту муниципального имущества Администрации городского округа "Город Архангельск" в течение пяти рабочих дней со дня подписания настоящего постановления:
 - в установленном законом порядке направить копию настоящего постановления в Управление Федеральной службы государственной регистрации, кадастра и картографии по Архангельской области и Ненецкому автономному округу;
 - направить ПАО "Россети Северо-Запад" копию настоящего постановления, сведения о правообладателях земельных участков с кадастровыми номерами 29-22-050506:7, 29-22-050506:41, копии документов, подтверждающих права на указанный земельный участок.
6. Опубликовать постановление в газете "Архангельск – город воинской славы" и на официальном информационном интернет-портале городского округа "Город Архангельск" в течение пяти рабочих дней со дня подписания настоящего постановления.
7. Публичный сервитут считается установленным со дня внесения сведений о нем в Единый государственный реестр недвижимости.
8. Контроль за исполнением постановления возложить на директора департамента муниципального имущества Администрации городского округа "Город Архангельск" Белову М.С.

Глава городского округа
"Город Архангельск"

Д.А. Морев

ПРИЛОЖЕНИЕ



АДМИНИСТРАЦИЯ ГОРОДСКОГО ОКРУГА
"ГОРОД АРХАНГЕЛЬСК"

ПОСТАНОВЛЕНИЕ

от 27 декабря 2021 г. № 2654

Об установлении публичного сервитута

В соответствии с главой V.7 Земельного кодекса Российской Федерации, постановлением Правительства Российской Федерации от 24 февраля 2009 года № 160 "О порядке установления охранных зон объектов электросетевого хозяйства и особых условий использования земельных участков, расположенных в границах таких зон", Уставом городского округа "Город Архангельск", ходатайством ПАО "Россети Северо-Запад" (ИНН 7802312751) и в целях размещения объекта электросетевого хозяйства (здание ТП-283 г. Арх-ск) Администрация городского округа "Город Архангельск" **постановляет:**

1. Утвердить прилагаемую схему границ публичного сервитута общей площадью 785 кв. м, расположенного в границах следующих земельных участков:
земельный участок, расположенный по адресу (местоположение): обл. Архангельская, г. Архангельск, ул. Советская, дом 28, кадастровый номер 29:22:022537:1;
земельный участок, расположенный по адресу (местоположение): Архангельская обл., г. Архангельск, Соломбальский территориальный округ, по ул. Новоземельской, кадастровый номер 29:22:022537:5;
земельный участок, расположенный по адресу (местоположение): обл. Архангельская, г. Архангельск, Соломбальский территориальный округ, ул. Советская, 28, строение 1, кадастровый номер 29:22:022537:10;
земли кадастрового квартала 29:22:022537.
2. Установить публичный сервитут в пользу ПАО "Россети Северо-Запад" (местонахождение: 196247, Россия, г. Санкт-Петербург, пл. Конституции, д. 3, помещение 16Н, ИНН 7802312751, ОГРН 1047855175785) в соответствии с утвержденной настоящим постановлением схемой границ публичного сервитута общей площадью 785 кв. м, расположенного на земельных участках с кадастровыми номерами 29:22:022537:1, 29:22:022537:5, 29:22:022537:10, землях кадастрового квартала 29:22:022537 (категория земель – земли населенных пунктов) в целях размещения объекта электросетевого хозяйства (здание ТП-283 г. Арх-ск).
3. Публичный сервитут устанавливается на 49 (сорок девять) лет с момента внесения сведений о нем в Единый государственный реестр недвижимости.
4. Срок, в течение которого в соответствии с расчетом заявителя использование земельных участков (их частей) и (или) расположенных на них объектов недвижимости будет затруднено: не устанавливается.
5. Департаменту муниципального имущества Администрации городского округа "Город Архангельск" в течение пяти рабочих дней со дня подписания настоящего постановления:
в установленном законом порядке направить копию настоящего постановления в Управление Федеральной службы государственной регистрации, кадастра и картографии по Архангельской области и Ненецкому автономному округу;
направить ПАО "Россети Северо-Запад" копию настоящего постановления, сведения о правообладателях земельных участков с кадастровыми номерами 29:22:022537:1, 29:22:022537:5, 29:22:022537:10, копии документов, подтверждающих права на указанный земельный участок.
6. Опубликовать постановление в газете "Архангельск – город воинской славы" и на официальном информационном интернет-портале городского округа "Город Архангельск" в течение пяти рабочих дней со дня подписания настоящего постановления.
7. Публичный сервитут считается установленным со дня внесения сведений о нем в Единый государственный реестр недвижимости.
8. Контроль за исполнением постановления возложить на директора департамента муниципального имущества Администрации городского округа "Город Архангельск" Белову М.С.

Глава городского округа
"Город Архангельск"

Д.А. Морев

Каталог координат публичного сервитута			
Площадь публичного сервитута - 742 кв.м.			
Система координат МСК 29			
Метод определения координат: метод спутниковых геодезических измерений			
Обозначение характерных точек границ	координаты, м		Средняя квадратическая погрешность положения характерных точек границ (Мт), м
	X	Y	
1	650695,89	2521736,75	0,1
2	650670,27	2521725,75	0,1
3	650680,61	2521701,63	0,1
4	650706,46	2521711,82	0,1
1	650695,89	2521736,75	0,1

АДМИНИСТРАЦИЯ ГОРОДСКОГО ОКРУГА
"ГОРОД АРХАНГЕЛЬСК"

ПОСТАНОВЛЕНИЕ

от 27 декабря 2021 г. № 2653

Об установлении публичного сервитута

В соответствии с главой V.7 Земельного кодекса Российской Федерации, постановлением Правительства Российской Федерации от 24 февраля 2009 года № 160 "О порядке установления охранных зон объектов электросетевого хозяйства и особых условий использования земельных участков, расположенных в границах таких зон", Уставом городского округа "Город Архангельск", ходатайством ПАО "Россети Северо-Запад" (ИНН 7802312751) и в целях размещения объекта электросетевого хозяйства (оборудование ТП-287 г. Арх-ск) Администрация городского округа "Город Архангельск" **постановляет:**

1. Утвердить прилагаемую схему границ публичного сервитута общей площадью 764 кв. м, расположенного в границах следующих земельных участков:
земельный участок, расположенный по адресу (местоположение): обл. Архангельская, г. Архангельск, проспект Никольский, дом 148, кадастровый номер 29:22:022514:1;
земельный участок, расположенный по адресу (местоположение): обл. Архангельская, г. Архангельск, проспект Никольский, дом 148, строение 1, кадастровый номер 29:22:022514:2;
земли кадастрового квартала 29:22:022514.
2. Установить публичный сервитут в пользу ПАО "Россети Северо-Запад" (местонахождение: 196247, Россия, г. Санкт-Петербург, пл. Конституции, д. 3, помещение 16Н, ИНН 7802312751, ОГРН 1047855175785) в соответствии с утвержденной настоящим постановлением схемой границ публичного сервитута общей площадью 764 кв. м, расположенного на земельных участках с кадастровыми номерами 29:22:022514:1, 29:22:022514:2, землях кадастрового квартала 29:22:022514 (категория земель – земли населенных пунктов) в целях размещения объекта электросетевого хозяйства (оборудование ТП-287 г. Арх-ск).
3. Публичный сервитут устанавливается на 49 (сорок девять) лет с момента внесения сведений о нем в Единый государственный реестр недвижимости.
4. Срок, в течение которого в соответствии с расчетом заявителя использование земельных участков (их частей) и (или) расположенных на них объектов недвижимости будет затруднено: не устанавливается.
5. Департаменту муниципального имущества Администрации городского округа "Город Архангельск" в течение пяти рабочих дней со дня подписания настоящего постановления:
в установленном законом порядке направить копию настоящего постановления в Управление Федеральной службы государственной регистрации, кадастра и картографии по Архангельской области и Ненецкому автономному округу;
направить ПАО "Россети Северо-Запад" копию настоящего постановления, сведения о правообладателях земельных участков с кадастровыми номерами 29:22:022514:1, 29:22:022514:2, копии документов, подтверждающих права на указанный земельный участок.
6. Опубликовать постановление в газете "Архангельск – город воинской славы" и на официальном информационном интернет-портале городского округа "Город Архангельск" в течение пяти рабочих дней со дня подписания настоящего постановления.
7. Публичный сервитут считается установленным со дня внесения сведений о нем в Единый государственный реестр недвижимости.
8. Контроль за исполнением постановления возложить на директора департамента муниципального имущества Администрации городского округа "Город Архангельск" Белову М.С.

Глава городского округа
"Город Архангельск"

Д.А. Морев

ПРИЛОЖЕНИЕ



Каталог координат публичного сервитута			
Площадь публичного сервитута - 764 кв.м.			
Система координат МСК 29			
Метод определения координат: метод спутниковых геодезических измерений			
Обозначение характерных точек границ	координаты, м		Средняя квадратическая погрешность положения характерных точек границ (Мт), м
	X	Y	
1	656746,69	2518509,31	0,1
2	656716,94	2518513,52	0,1
3	656713,40	2518488,31	0,1
4	656743,10	2518484,10	0,1
1	656746,69	2518509,31	0,1

АДМИНИСТРАЦИЯ ГОРОДСКОГО ОКРУГА
"ГОРОД АРХАНГЕЛЬСК"

ПОСТАНОВЛЕНИЕ

от 27 декабря 2021 г. № 2655

Об установлении публичного сервитута

В соответствии с главой V.7 Земельного кодекса Российской Федерации, постановлением Правительства Российской Федерации от 24 февраля 2009 года № 160 "О порядке установления охранных зон объектов электросетевого хозяйства и особых условий использования земельных участков, расположенных в границах таких зон", Уставом городского округа "Город Архангельск", ходатайством ПАО "Россети Северо-Запад" (ИНН 7802312751) и в целях размещения объекта электросетевого хозяйства (здание ТП-293) Администрация городского округа "Город Архангельск" **постановляет:**

1. Утвердить прилагаемую схему границ публичного сервитута общей площадью 784 кв. м, расположенного в границах следующих земельных участков:
земельный участок, расположенный по адресу (местоположение): обл. Архангельская, г. Архангельск, ул. Терехина, дом 1, строение 1, кадастровый номер 29:22:022536:8;



Каталог координат публичного сервитута			
Площадь публичного сервитута - 785 кв.м.			
Система координат МСК 29			
Метод определения координат: метод спутниковых геодезических измерений			
Обозначение характерных точек границ	координаты, м		Средняя квадратическая погрешность положения характерных точек границ (Мт), м
	X	Y	
1	655830,63	2519078,64	0,1
2	655802,84	2519091,56	0,1
3	655792,05	2519068,31	0,1
4	655819,84	2519055,40	0,1
1	655830,63	2519078,64	0,1

АДМИНИСТРАЦИЯ ГОРОДСКОГО ОКРУГА
"ГОРОД АРХАНГЕЛЬСК"

ПОСТАНОВЛЕНИЕ

от 27 декабря 2021 г. № 2655

Об установлении публичного сервитута

В соответствии с главой V.7 Земельного кодекса Российской Федерации, постановлением Правительства Российской Федерации от 24 февраля 2009 года № 160 "О порядке установления охранных зон объектов электросетевого хозяйства и особых условий использования земельных участков, расположенных в границах таких зон", Уставом городского округа "Город Архангельск", ходатайством ПАО "Россети Северо-Запад" (ИНН 7802312751) и в целях размещения объекта электросетевого хозяйства (здание ТП-293) Администрация городского округа "Город Архангельск" **постановляет:**

1. Утвердить прилагаемую схему границ публичного сервитута общей площадью 784 кв. м, расположенного в границах следующих земельных участков:
земельный участок, расположенный по адресу (местоположение): обл. Архангельская, г. Архангельск, ул. Терехина, дом 1, строение 1, кадастровый номер 29:22:022536:8;

земельный участок, расположенный по адресу (местоположение): обл. Архангельская, г. Архангельск, ул. Терехина, дом 1, кадастровый номер 29-22:022536:10;

2. Установить публичный сервитут в пользу ПАО "Россети Северо-Запад" (местонахождение: 196247, Россия, г. Санкт-Петербург, пл. Конституции, д. 3, помещение 16Н, ИНН 7802312751, ОГРН 1047855175785) в соответствии с утвержденной постановлением схемой границ публичного сервитута общей площадью 784 кв. м, расположенного на земельных участках с кадастровыми номерами 29-22:022536:8, 29-22:022536:10, землях кадастрового квартала 29-22:022536 (категория земель – земли населенных пунктов) в целях размещения объекта электросетевого хозяйства (здание ТП-293).

3. Публичный сервитут устанавливается на 49 (сорок девять) лет с момента внесения сведений о нем в Единый государственный реестр недвижимости.

4. Срок, в течение которого в соответствии с расчетом заявителя использование земельных участков (их частей) и (или) расположенных на них объектов недвижимости будет затруднено, не устанавливается.

5. Департаменту муниципального имущества Администрации городского округа "Город Архангельск" в течение пяти рабочих дней со дня подписания настоящего постановления:

в установленном законом порядке направить копию настоящего постановления в Управление Федеральной службы государственной регистрации, кадастра и картографии по Архангельской области и Ненецкому автономному округу; направить ПАО "Россети Северо-Запад" копию настоящего постановления, сведения о правообладателях земельных участков с кадастровыми номерами 29-22:022536:8, 29-22:022536:10, копии документов, подтверждающих права на указанный земельный участок.

6. Опубликовать постановление в газете "Архангельск – город воинской славы" и на официальном информационном интернет-портале городского округа "Город Архангельск" в течение пяти рабочих дней со дня подписания настоящего постановления.

7. Публичный сервитут считается установленным со дня внесения сведений о нем в Единый государственный реестр недвижимости.

8. Контроль за исполнением постановления возложить на директора департамента муниципального имущества Администрации городского округа "Город Архангельск" Белову М.С.

Глава городского округа
"Город Архангельск"

Д.А. Морев

ПРИЛОЖЕНИЕ



АДМИНИСТРАЦИЯ ГОРОДСКОГО ОКРУГА
"ГОРОД АРХАНГЕЛЬСК"

ПОСТАНОВЛЕНИЕ

от 27 декабря 2021 г. № 2656

Об установлении публичного сервитута

В соответствии с главой V.7 Земельного кодекса Российской Федерации, постановлением Правительства Российской Федерации от 24 февраля 2009 года № 160 "О порядке установления охранных зон объектов электросетевого хозяйства и особых условий использования земельных участков, расположенных в границах таких зон", Уставом городского округа "Город Архангельск", ходатайством ПАО "Россети Северо-Запад" (ИНН 7802312751) и в целях размещения объекта электросетевого хозяйства (здание ТП-82 г.Арх-ск) Администрация городского округа "Город Архангельск" постановляет:

1. Утвердить прилагаемую схему границ публичного сервитута общей площадью 801 кв. м, расположенного в границах следующих земельных участков:
земельный участок, расположенный по адресу (местоположение): обл. Архангельская, г. Архангельск, ул. Свободы, дом 10, строение 1, кадастровый номер 29-22:040758:17;
земельный участок, расположенный по адресу (местоположение): обл. Архангельская, г. Архангельск, проспект Троицкий, дом 49, кадастровый номер 29-22:040758:18;
земли кадастрового квартала 29-22:040758.

2. Установить публичный сервитут в пользу ПАО "Россети Северо-Запад" (местонахождение: 196247, Россия, г. Санкт-Петербург, пл. Конституции, д. 3, помещение 16Н, ИНН 7802312751, ОГРН 1047855175785) в соответствии с утвержденной постановлением схемой границ публичного сервитута общей площадью 801 кв. м, расположенного на земельных участках с кадастровыми номерами 29-22:040758:17, 29-22:040758:18, землях кадастрового квартала 29-22:040758 (категория земель – земли населенных пунктов) в целях размещения объекта электросетевого хозяйства (здание ТП-82 г.Арх-ск).

3. Публичный сервитут устанавливается на 49 (сорок девять) лет с момента внесения сведений о нем в Единый государственный реестр недвижимости.

4. Срок, в течение которого в соответствии с расчетом заявителя использование земельных участков (их частей) и (или) расположенных на них объектов недвижимости будет затруднено, не устанавливается.

5. Департаменту муниципального имущества Администрации городского округа "Город Архангельск" в течение пяти рабочих дней со дня подписания настоящего постановления:

в установленном законом порядке направить копию настоящего постановления в Управление Федеральной службы государственной регистрации, кадастра и картографии по Архангельской области и Ненецкому автономному округу;

направить ПАО "Россети Северо-Запад" копию настоящего постановления, сведения о правообладателях земельных участков с кадастровыми номерами 29-22:040758:17, 29-22:040758:18, копии документов, подтверждающих права на указанный земельный участок.

6. Опубликовать постановление в газете "Архангельск – город воинской славы" и на официальном информационном интернет-портале городского округа "Город Архангельск" в течение пяти рабочих дней со дня подписания настоящего постановления.

7. Публичный сервитут считается установленным со дня внесения сведений о нем в Единый государственный реестр недвижимости.

8. Контроль за исполнением постановления возложить на директора департамента муниципального имущества Администрации городского округа "Город Архангельск" Белову М.С.

Глава городского округа
"Город Архангельск"

Д.А. Морев

ПРИЛОЖЕНИЕ



Каталог координат публичного сервитута			
Площадь публичного сервитута - 801 кв.м.			
Система координат МСК 29			
Метод определения координат: метод спутниковых геодезических измерений			
Обозначение характерных точек границ	координаты, м		Средняя квадратическая погрешность положения характерных точек границ (Мт), м
	X	Y	
1	651548,62	2519054,78	0,1
2	651523,02	2519051,63	0,1
3	651526,81	2519020,82	0,1
4	651552,41	2519023,96	0,1
1	651548,62	2519054,78	0,1

ГЛАВА ГОРОДСКОГО ОКРУГА
"ГОРОД АРХАНГЕЛЬСК"

ПОСТАНОВЛЕНИЕ

от 28 декабря 2021 г. № 2661

О переименовании муниципального учреждения культуры городского округа "Город Архангельск" "Молодежный культурный центр "Луч" в муниципальное учреждение культуры городского округа "Город Архангельск" "Культурный центр "Луч"

В соответствии с Положением о порядке присвоения имен и переименования муниципальных учреждений и муниципальных унитарных предприятий муниципального образования "Город Архангельск", утвержденным решением Архангельского городского Совета депутатов от 19 ноября 2008 года № 799, постановляю:

1. Переименовать муниципальное учреждение культуры городского округа "Город Архангельск" "Молодежный культурный центр "Луч" в муниципальное учреждение культуры городского округа "Город Архангельск" "Культурный центр "Луч".

2. Установить, что обеспечение проведения мероприятий по переименованию муниципального учреждения культуры городского округа "Город Архангельск" "Молодежный культурный центр "Луч" осуществляется за счет средств муниципального учреждения культуры городского округа "Город Архангельск" "Молодежный культурный центр "Луч".

3. Опубликовать постановление в газете "Архангельск – город воинской славы" и на официальном информационном интернет-портале городского округа "Город Архангельск".

4. Настоящее постановление вступает в силу с 1 января 2022 года.

Глава городского округа
"Город Архангельск"

Д.А. Морев

АДМИНИСТРАЦИЯ ГОРОДСКОГО ОКРУГА
"ГОРОД АРХАНГЕЛЬСК"

ПОСТАНОВЛЕНИЕ

от 29 декабря 2021 г. № 2666

О признании утратившим силу постановления мэрии города Архангельска от 24 декабря 2010 года № 577

В целях приведения правовых актов Администрации городского округа "Город Архангельск" в соответствие с действующим законодательством Российской Федерации, в связи с утверждением решением Архангельской городской Думы от 1 декабря 2021 года № 483 Положения о муниципальном земельном контроле, осуществляемом на территории городского округа "Город Архангельск", Администрация городского округа "Город Архангельск" постановляет:

1. Признать утратившим силу постановление мэрии города Архангельска от 24 декабря 2010 года № 577 "Об утверждении административного регламента по исполнению муниципальной функции "Муниципальный земельный контроль на территории МО "Город Архангельск".

2. Опубликовать постановление в газете "Архангельск – город воинской славы" и на официальном информационном интернет-портале городского округа "Город Архангельск".

7. Опубликовать постановление в газете "Архангельск-город воинской славы" и на официальном информационном интернет-портале городского округа "Город Архангельск".
8. Настоящее постановление вступает в силу с 1 марта 2022 года

Глава городского округа
"Город Архангельск"

Д.А. Морев

ПРИЛОЖЕНИЕ
к постановлению Администрации
городского округа "Город Архангельск"
от 29 декабря 2021 г. № 2672

РАЗМЕР ПЛАТЫ
за содержание жилого помещения для нанимателей жилых помещений
по договорам социального найма и договорам найма жилых помещений
в многоквартирных домах городского округа "Город Архангельск"

№ п/п	Адрес многоквартирного дома	Размер платы за содержание жилого помещения (рублей за 1 кв. м. общей площади жилого помещения в месяц)	Основание (дата и № договора управления многоквартирным домом)	Наименование управляющей организации
1	2	3	4	5
1	Ул. Выучейского, 39	28,70	от 01.03.2022 № 4570р/ЛЗ/Л4	ООО "УК ГИАЛИТ"
2	Ул. Выучейского, 60	29,47	от 01.03.2022 № 4570р/ЛЗ/Л4	ООО "УК ГИАЛИТ"
3	Ул. Выучейского, 62	29,47	от 01.03.2022 № 4570р/ЛЗ/Л4	ООО "УК ГИАЛИТ"
4	Ул. Гагарина, 28, корп. 1	26,80	от 01.03.2022 № 4570р/ЛЗ/Л4	ООО "УК ГИАЛИТ"
5	Ул. Г. Суфтина, 29, корп. 1	23,98	от 01.03.2022 № 4570р/ЛЗ/Л4	ООО "УК ГИАЛИТ"
6	Ул. Карла Маркса, 27	28,21	от 01.03.2022 № 4570р/ЛЗ/Л4	ООО "УК ГИАЛИТ"
7	Ул. Коммунальная, 5	28,98	от 01.03.2022 № 4570р/ЛЗ/Л4	ООО "УК ГИАЛИТ"
8	Ул. Коммунальная, 7	26,27	от 01.03.2022 № 4570р/ЛЗ/Л4	ООО "УК ГИАЛИТ"
9	Ул. Котласская, 4	26,18	от 01.03.2022 № 4570р/ЛЗ/Л4	ООО "УК ГИАЛИТ"
10	Просп. Ломоносова, 16, корп. 1	27,84	от 01.03.2022 № 4570р/ЛЗ/Л4	ООО "УК ГИАЛИТ"
11	Просп. Новгородский, 19	23,98	от 01.03.2022 № 4570р/ЛЗ/Л4	ООО "УК ГИАЛИТ"
12	Просп. Обводный канал, 86	26,27	от 01.03.2022 № 4570р/ЛЗ/Л4	ООО "УК ГИАЛИТ"
13	Ул. Попова, 50	26,18	от 01.03.2022 № 4570р/ЛЗ/Л4	ООО "УК ГИАЛИТ"
14	Ул. Розы Люксембург, 57	26,03	от 01.03.2022 № 4570р/ЛЗ/Л4	ООО "УК ГИАЛИТ"
15	Ул. Розы Люксембург, 60	23,98	от 01.03.2022 № 4570р/ЛЗ/Л4	ООО "УК ГИАЛИТ"
16	Ул. Самойло, 8, корп. 1	26,27	от 01.03.2022 № 4570р/ЛЗ/Л4	ООО "УК ГИАЛИТ"
17	Просп. Советских космонавтов, 111	26,80	от 01.03.2022 № 4570р/ЛЗ/Л4	ООО "УК ГИАЛИТ"
18	Ул. Урицкого, 68, корп. 1	29,50	от 01.03.2022 № 4570р/ЛЗ/Л4	ООО "УК ГИАЛИТ"

АДМИНИСТРАЦИЯ ГОРОДСКОГО ОКРУГА
"ГОРОД АРХАНГЕЛЬСК"

П О С Т А Н О В Л Е Н И Е

от 29 декабря 2021 г. № 2674

О внесении изменений в Правила предоставления из городского бюджета субсидий организациям отдыха детей и их оздоровления с дневным пребыванием детей в каникулярное время на оплату стоимости набора продуктов питания в организациях отдыха детей и их оздоровления с дневным пребыванием детей в каникулярное время и приложение к ним

1. Внести в Правила предоставления из городского бюджета субсидий организациям отдыха детей и их оздоровления с дневным пребыванием детей в каникулярное время на оплату стоимости набора продуктов питания в организациях отдыха детей и их оздоровления с дневным пребыванием детей в каникулярное время, утвержденные постановлением Администрации муниципального образования "Город Архангельск" от 25 мая 2018 года № 653(с изменениями и дополнениями), следующие изменения:

- подпункты "д" и "е" пункта 23 изложить в следующей редакции:
"д) согласно организации отдыха детей на осуществление контролирующими органами, указанными в пункте 36 настоящих Правил, проверок (мониторинга) соблюдения организациями отдыха детей условий, целей и порядка предоставления субсидии;
е) включение в договоры (соглашения), заключенные в целях исполнения обязательств по соглашению о предоставлении субсидии условия о согласии лиц, являющихся поставщиками (подрядчиками, исполнителями) по таким договорам, на осуществление контролирующими органами, указанными в пункте 36 настоящих Правил, проверок (мониторинга) соблюдения ими условий, целей и порядка предоставления субсидии";
абзацы первый и второй пункта 36 изложить в следующей редакции:
"36. Органы государственного финансового контроля Архангельской области, управление, контрольно-ревизионное управление Администрации городского округа "Город Архангельск", контрольно-счетная палата городского округа "Город Архангельск" вправе проводить проверки (мониторинг) соблюдения организациями отдыха детей и лицами, являющимися поставщиками (подрядчиками, исполнителями) по договорам (соглашениям), заключенным в целях исполнения обязательств по соглашениям о предоставлении субсидий, условий, целей и порядка предоставления субсидии."

В случае установления по результатам проверок (мониторинга) фактов нарушения условий предоставления субсидий, установленных настоящими Правилами, предоставляемые субсидии подлежат возврату путем их перечисления в доход городского бюджета в соответствии с бюджетным законодательством Российской Федерации";
по тексту слова "официальный информационный Интернет-портал муниципального образования "Город Архангельск" в соответствующем падеже заменить словами "официальный информационный интернет-портал городского округа "Город Архангельск" в соответствующем падеже."

2. Внести в приложение № 1 к Правилам предоставления из городского бюджета субсидий организациям отдыха детей и их оздоровления с дневным пребыванием детей в каникулярное время на оплату стоимости набора продуктов питания в организациях отдыха детей и их оздоровления с дневным пребыванием детей в каникулярное время, утвержденные постановлением Администрации муниципального образования "Город Архангельск" от 25 мая 2018 года № 653 (с изменениями и дополнениями), изменение, заменив по тексту слова "официального информационного Интернет-портала Администрации муниципального образования "Город Архангельск" словами "официального информационного интернет-портала городского округа "Город Архангельск".

3. Опубликовать постановление в газете "Архангельск – город воинской славы" и на официальном информационном интернет-портале городского округа "Город Архангельск".

Глава городского округа
"Город Архангельск"

Д.А. Морев

АДМИНИСТРАЦИЯ ГОРОДСКОГО ОКРУГА
"ГОРОД АРХАНГЕЛЬСК"

П О С Т А Н О В Л Е Н И Е

от 29 декабря 2021 г. № 2675

О внесении изменений в административный регламент предоставления муниципальной услуги "Организация отдыха детей в каникулярное время в городском округе "Город Архангельск" Архангельской области"

1. Внести в административный регламент предоставления муниципальной услуги "Организация отдыха детей в каникулярное время в городском округе "Город Архангельск" Архангельской области", утвержденный постановлением Администрации муниципального образования "Город Архангельск" от 9 июня 2017 года № 610 (с изменениями и дополнениями), следующие изменения:

- в разделе I "Общие положения":
подпункт 4 пункта 2 раздела изложить в следующей редакции:
"4) единовременная компенсация стоимости проездных документов для проезда детей в период летних школьных каникул по Российской Федерации к месту отдыха и обратно (за исключением проезда в составе организованной группы детей) (далее – проезд к месту отдыха).";
в разделе II "Стандарт предоставления муниципальной услуги":
подпункт 1 пункта 15 изложить в следующей редакции:
"1) регистрация запроса заявителя:
при поступлении запроса заявителя в электронной форме – в день поступления запроса заявителя (в отношении запросов заявителей, поступивших во вне рабочее время, – в начале следующего рабочего дня);
при поступлении запроса заявителя иным способом – в день поступления запроса заявителя.";
абзац третий подпункта 2 пункта 15 изложить в следующей редакции:
"не более 10 рабочих дней (в случае подачи запроса заявителем лично либо через Архангельский региональный портал государственных и муниципальных услуг (функций).";
подпункт 1 подпункта 19.3 пункта 19 изложить в следующей редакции:

"1) заявление о единовременной компенсации стоимости проездных документов для проезда детей в период летних школьных каникул по Российской Федерации к месту отдыха и обратно";
абзац четвертый подпункта 19.3.1 подпункта 19.3 пункта 19 изложить в следующей редакции:

"железнодорожным транспортом, воздушным транспортом (при наличии железнодорожного сообщения) – в купейном вагоне скорого фирменного поезда";
пункт 23 изложить в следующей редакции:

"23. Документы, предусмотренные настоящим подразделом, представляются одним из следующих способов:
1) подаются заявителем лично:
в отдел по территориальному округу по месту нахождения муниципального образовательного учреждения городского округа "Город Архангельск" – для детей, обучающихся в муниципальных образовательных учреждениях городского округа "Город Архангельск";

в отдел по территориальному округу по месту жительства – для детей, обучающихся в государственных и негосударственных образовательных учреждениях, муниципальных образовательных учреждениях иных муниципальных образований;

в отдел регистрации и контроля исполнения документов департамента организационной работы, общественных связей и контроля Администрации (далее – отдел регистрации и контроля исполнения документов);
в МФЦ;

2) направляются через Архангельский региональный портал государственных и муниципальных услуг (функций).
Формирование запроса заявителя в электронной форме осуществляется посредством заполнения электронной формы запроса на Архангельском региональном портале государственных и муниципальных услуг (функций) без необходимости дополнительной подачи запроса заявителя в какой-либо иной форме.
При обращении за получением муниципальной услуги в электронной форме через Архангельский региональный портал государственных и муниципальных услуг (функций) с использованием единой системы идентификации и аутентификации, заявитель имеет право использовать простую электронную подпись при условии, что при выдаче ключа простой электронной подписи личность физического лица установлена при личном приеме.

Документы, предусмотренные настоящим подразделом, могут быть представлены в составе запроса заявителя о предоставлении нескольких государственных и (или) муниципальных услуг (комплексного запроса) в соответствии с правилами, предусмотренными статьей 15.1 Федерального закона от 27 июля 2010 года № 210-ФЗ "Об организации предоставления государственных и муниципальных услуг". Комплексные запросы в части, касающейся муниципальной услуги, рассматриваются в порядке, предусмотренном настоящим административным регламентом для рассмотрения запросов заявителя.;

пункт 38 изложить в следующей редакции:
"38. Показателями доступности муниципальной услуги являются:

- 1) предоставление заявителям информации о правилах предоставления муниципальной услуги в соответствии с подразделом 1.3 настоящего административного регламента;
- 2) обеспечение заявителям возможности обращения за предоставлением муниципальной услуги через представителя;
- 3) предоставление заявителям возможности получения муниципальной услуги в МФЦ;
- 4) обеспечение заявителям возможности взаимодействия с Администрацией в электронной форме через Архангельский региональный портал государственных и муниципальных услуг (функций);
- 5) размещение на Архангельском региональном портале государственных и муниципальных услуг (функций) форм документов, необходимых для предоставления муниципальной услуги и обеспечение возможности их копирования и заполнения в электронной форме;
- 6) обеспечение заявителям возможности направлять запросы о предоставлении муниципальной услуги (заявления с прилагаемыми к ним документами) в электронной форме, прием и регистрация этих запросов Администрацией;
- 7) обеспечение заявителям возможности осуществлять с использованием Архангельского регионального портала государственных и муниципальных услуг (функций) мониторинг хода движения дела заявителя;
- 8) обеспечение заявителям возможности получения результатов предоставления муниципальной услуги в электронной форме на Архангельском региональном портале государственных и муниципальных услуг (функций);
- 9) безвозмездность предоставления муниципальной услуги.;

в разделе III "Состав, последовательность и сроки выполнения административных процедур, требования к порядку их выполнения, а также особенности выполнения административных процедур в МФЦ";
пункт 42 изложить в следующей редакции:
"42. Запросы заявителей, поступившие в Администрацию через Архангельский региональный портал государственных и муниципальных услуг (функций), принимаются муниципальным служащим Администрации, ответственным за прием документов.

В целях регистрации запроса заявителя муниципальный служащий Администрации, ответственный за прием документов, в срок, указанный в подпункте 1 пункта 15 настоящего административного регламента, проверяет полноту и правильность оформления полученных документов и устанавливает наличие или отсутствие оснований для отказа в приеме документов, необходимых для предоставления муниципальной услуги (подраздел 2.5 настоящего административного регламента).

Запросы заявителей, поступившие в Администрацию в электронной форме во вне рабочее время, подлежат рассмотрению в целях их регистрации или принятия решения об отказе в приеме документов в начале очередного рабочего дня до рассмотрения запросов заявителей, поступающих иными способами в Администрацию.;"
пункт 44 изложить в следующей редакции:

"44. В случае наличия оснований для отказа в приеме документов (подраздел 2.5 настоящего административного регламента) муниципальный служащий, ответственный за рассмотрение вопроса о предоставлении единовременной частичной компенсации стоимости путевок родителям (законным представителям) в стационарные и профильные лагеря, единовременной компенсации стоимости проезда к месту отдыха подготавливает уведомление об отказе в приеме документов для предоставления муниципальной услуги.

В уведомлении об отказе в приеме документов для предоставления муниципальной услуги указывается конкретное основание для отказа в приеме документов с разъяснением, в чем оно состоит, а также в случаях, предусмотренных подпунктами 2 и 3 пункта 26 настоящего административного регламента, перечень недостающих документов и (или) документов, оформление и (или) способ представления которых не соответствует установленным требованиям.

Уведомление об отказе в приеме документов для предоставления муниципальной услуги подписывается начальником управления и вручается заявителю лично (в случае его явки) либо направляется заявителю: почтовым отправлением – в адрес заявителя, указанный в заявлении; через МФЦ – если заявитель обратился за получением муниципальной услуги через МФЦ; через Архангельский региональный портал государственных и муниципальных услуг (функций); любым из способов, предусмотренных абзацами третьим – четвертым настоящего пункта, – если заявитель указал на такой способ в запросе.

В случае если заявитель не указал способ получения результата предоставления муниципальной услуги в запросе, результат направляется заявителю почтовым отправлением.

В случае неявки заявителя, указавшего в запросе способ личного получения результата предоставления муниципальной услуги, в течение 30 дней со дня истечения срока, указанного в пункте 15 настоящего административного регламента, результат направляется заявителю почтовым отправлением.

Уведомление об отказе в приеме документов для предоставления муниципальной услуги принимается в течение 7 рабочих дней со дня регистрации заявления.;"

пункт 54 дополнить абзацами третьим – пятым следующего содержания:

"В случае отсутствия оснований для отказа в приеме документов (подраздел 2.5 настоящего административного регламента), поступивших в Администрацию через Архангельский региональный портал государственных и муниципальных услуг (функций), муниципальный служащий Администрации, ответственный за рассмотрение вопроса о предоставлении сертификатов, единовременной частичной компенсации стоимости путевок родителям (законным представителям) в стационарные и профильные лагеря, единовременной компенсации стоимости стоимости проезда к месту отдыха:
принимает запрос заявителя в Архангельской региональной системе исполнения регламентов и обеспечивает его регистрацию в системе электронного документооборота "Дело";
направляет заявителю в Архангельской региональной системе исполнения регламентов уведомление о приеме и регистрации запроса.;"

наименование подраздела 3.4 изложить в следующей редакции:
"3.4. Рассмотрение вопроса о единовременной компенсации стоимости проездных документов для проезда детей в период летних школьных каникул по Российской Федерации к месту отдыха и обратно (за исключением проезда в составе организованной группы детей), принятие решения о выдаче результата предоставления муниципальной услуги";
пункт 54 изложить в следующей редакции:

"54. Муниципальный служащий Администрации, ответственный за выдачу документов, в срок, предусмотренный подпунктом 4 пункта 15 настоящего административного регламента:
1) вручает сертификат, решение об отказе в предоставлении сертификата заявителю лично, либо направляет сертификат, решение об отказе в предоставлении сертификата заявителю:
через МФЦ (если заявитель обратился за получением муниципальной услуги через МФЦ);
через Архангельский региональный портал государственных и муниципальных услуг (функций) (если заявитель обратился за получением услуги через Архангельский региональный портал государственных и муниципальных услуг (функций));

2) вручает решение об отказе в предоставлении единовременной частичной компенсации стоимости путевок (на основании Порядка) родителям (законным представителям) в стационарные и профильные лагеря заявителю лично, либо:
через МФЦ (если заявитель обратился за получением муниципальной услуги через МФЦ),
через Архангельский региональный портал государственных и муниципальных услуг (функций) (если заявитель обратился за получением услуги через Архангельский региональный портал государственных и муниципальных услуг (функций));

направляет его почтовым отправлением в адрес заявителя, указанный в заявлении;
3) направляет решение об отказе в предоставлении единовременной компенсации стоимости проездных документов для проезда к месту отдыха (на основании Порядка, протокола заседания межведомственной комиссии):
почтовым отправлением в адрес заявителя, указанный в заявлении,
через МФЦ (если заявитель обратился за получением муниципальной услуги через МФЦ),
через Архангельский региональный портал государственных и муниципальных услуг (функций) (если заявитель обратился за получением услуги через Архангельский региональный портал государственных и муниципальных услуг (функций)).

В случае если заявитель не указал способ получения результата предоставления муниципальной услуги в запросе, результат направляется заявителю почтовым отправлением.

При положительном решении вопроса о единовременной частичной компенсации стоимости путевок в стационарные и профильные лагеря родителям (законным представителям) перечисление денежных средств осуществляется на лицевые счета родителей (законных представителей), открытые в кредитных организациях, в соответствии с приказом начальника управления о перечислении денежных средств родителям (законным представителям) на единовременную частичную компенсацию стоимости путевок родителям (законным представителям) в стационарные и профильные лагеря до 30 октября текущего года.

При положительном решении вопроса о единовременной компенсации стоимости проездных документов для проезда к месту отдыха перечисление денежных средств осуществляется на лицевые счета законных представителей, открытые в кредитных организациях, в соответствии с постановлением Администрации об установлении размеров единовременной компенсации стоимости проездных документов для проезда детей в период летних школьных каникул по Российской Федерации к месту отдыха и обратно в течение 30 дней с даты его подписания.;"

абзац первый пункта 55 изложить в следующей редакции:
"В случае выявления заявителем в полученных документах опечаток и (или) ошибок заявитель лично представляет в Администрацию заявление в свободной форме об исправлении таких опечаток и (или) ошибок.;"
абзац второй пункта 56 изложить в следующей редакции:

"Заявитель лично представляет в Администрацию заявление в свободной форме о выдаче дубликата документа (документов), указанного (указанных) в пункте 14 настоящего административного регламента (далее – заявление о выдаче дубликата).;"

по тексту административного регламента слова "официальном информационном Интернет-портале муниципального образования "Город Архангельск", "официальном информационном интернет-портале муниципального образования "Город Архангельск" заменить словами "официальном информационном интернет-портале городского округа "Город Архангельск".

2. Опубликовать постановление в газете "Архангельск – город воинской славы" и на официальном информационном интернет-портале городского округа "Город Архангельск".

3. Настоящее постановление вступает в силу с момента опубликования и распространяется на правоотношения, возникшие с 1 июля 2021 года.

Глава городского округа
"Город Архангельск"

Д.А. Морев

АДМИНИСТРАЦИЯ ГОРОДСКОГО ОКРУГА "ГОРОД АРХАНГЕЛЬСК"

ПОСТАНОВЛЕНИЕ

от 29 декабря 2021 г. № 2680

О внесении изменений в постановление Администрации муниципального образования "Город Архангельск" от 26 мая 2017 года № 549 и Перечень мест массового пребывания людей на территории муниципального образования "Город Архангельск"

1. Внести в постановление Администрации муниципального образования "Город Архангельск" от 26 мая 2017 года № 549 "Об утверждении Перечня мест массового пребывания людей на территории муниципального образования "Город Архангельск" изменения, заменив в наименовании и пункте 1 слова "муниципального образования" словами "городского округа".

2. Внести в Перечень мест массового пребывания людей на территории муниципального образования "Город Архангельск", утвержденный постановлением Администрации муниципального образования "Город Архангельск" от 26 мая 2017 года № 549, изменение, заменив в наименовании слова "муниципального образования" словами "городского округа".

3. Опубликовать постановление в газете "Архангельск – город воинской славы" и на официальном информационном интернет-портале городского округа "Город Архангельск".

Глава городского округа
"Город Архангельск"

Д.А. Морев

АДМИНИСТРАЦИЯ ГОРОДСКОГО ОКРУГА "ГОРОД АРХАНГЕЛЬСК"

ПОСТАНОВЛЕНИЕ

от 29 декабря 2021 г. № 2681

О внесении изменений в постановление Администрации муниципального образования "Город Архангельск" от 28 октября 2019 года № 1756, Положение об условиях оплаты труда руководителей, их заместителей, главных бухгалтеров муниципальных унитарных предприятий муниципального образования "Город Архангельск" и приложения к нему

1. Внести в постановление Администрации муниципального образования "Город Архангельск" от 28 октября 2019 года № 1756 "Об утверждении Положения об условиях оплаты труда руководителей, их заместителей и главных бухгалтеров муниципальных унитарных предприятий муниципального образования "Город Архангельск" (с изменениями) изменение, заменив в наименовании и пунктах 1, 2, 3 слова "муниципального образования" словами "городского округа".

2. Внести в Положение об условиях оплаты труда руководителей, их заместителей, главных бухгалтеров муниципальных унитарных предприятий муниципального образования "Город Архангельск", утвержденное постановлением Администрации муниципального образования "Город Архангельск" от 28 октября 2019 года № 1756 (с изменениями и дополнениями) (далее – Положение) следующие изменения:

в наименовании и по тексту слова "муниципального образования" заменить словами "городского округа";

в абзацах тринадцатом и семнадцатом пункта 4.4 раздела 1 "Общие положения" заменить слова "2 процента" на слова "4 процента".

3. Внести в приложения № 1 и 2 к Положению изменение, заменив в наименовании и по тексту слова "муниципального образования" словами "городского округа".

4. Опубликовать постановление в газете "Архангельск – город воинской славы" и на официальном информационном интернет-портале городского округа "Город Архангельск".

Глава городского округа
"Город Архангельск"

Д.А. Морев

АДМИНИСТРАЦИЯ ГОРОДСКОГО ОКРУГА "ГОРОД АРХАНГЕЛЬСК"

ПОСТАНОВЛЕНИЕ

от 29 декабря 2021 г. № 2682

О внесении изменений в Перечень муниципальных услуг, предоставляемых органами Администрации городского округа "Город Архангельск"

1. Внести в Перечень муниципальных услуг, предоставляемых органами Администрации городского округа "Город Архангельск", утвержденный постановлением мэрии города Архангельска от 22 июня 2012 года № 164 (с изменениями и дополнениями), следующие изменения:

а) раздел "Градостроительство" дополнить пунктами 441 и 442 следующего содержания:

44 ¹ .	Направление уведомления о планируемом сносе объекта капитального строительства на территории городского округа "Город Архангельск" Архангельской области	Департамент градостроительства Администрации городского округа "Город Архангельск"
44 ² .	Направление уведомления о завершении сноса объекта капитального строительства на территории городского округа "Город Архангельск" Архангельской области	Департамент градостроительства Администрации городского округа "Город Архангельск";

б) графу "Наименование муниципальной услуги" пункта 13 раздела "Реклама" изложить в следующей редакции: "Выдача разрешения на установку и эксплуатацию рекламных конструкций на территории городского округа "Город Архангельск" Архангельской области, аннулирование такого разрешения";

в) в графах "Наименование муниципальной услуги" пунктов 48 и 49 раздела "Иные" после слов "городского округа "Город Архангельск" дополнить словами "Архангельской области".

2. Опубликовать постановление в газете "Архангельск – город воинской славы" и на официальном информационном интернет-портале городского округа "Город Архангельск".

Глава городского округа
"Город Архангельск"

Д.А. Морев

АДМИНИСТРАЦИЯ ГОРОДСКОГО ОКРУГА "ГОРОД АРХАНГЕЛЬСК"

ПОСТАНОВЛЕНИЕ

от 29 декабря 2021 г. № 2683

О признании утратившими силу отдельных положений постановления Администрации муниципального образования "Город Архангельск" от 15 июня 2020 года № 1025 и отдельных постановлений Администрации муниципального образования "Город Архангельск", Администрации городского округа "Город Архангельск"

1. Признать утратившими силу: пункты 1, 2, 3 постановления Администрации муниципального образования "Город Архангельск" от 15 июня 2020 года № 1025 "Об организации осуществления муниципального контроля на территории муниципального образования "Город Архангельск";

постановления Администрации муниципального образования "Город Архангельск": от 4 апреля 2018 года № 414 "Об утверждении Правил подготовки органами Администрации муниципального образования "Город Архангельск", осуществляющими муниципальный контроль, программ профилактики нарушения обязательных требований";

от 16 августа 2019 года № 1219 "О внесении изменений в постановление Администрации муниципального образования "Город Архангельск" от 04.04.2018 № 414 и Правила подготовки органами Администрации муниципального образования "Город Архангельск", осуществляющими муниципальный контроль, программ профилактики нарушения требований";

от 9 декабря 2020 года № 184 "О внесении изменений в Правила подготовки органами Администрации муниципального образования "Город Архангельск", осуществляющими муниципальный контроль, программ профилактики нарушения требований";

постановление Администрации городского округа "Город Архангельск" от 8 октября 2021 года № 2020 "О внесении изменений в постановление Администрации муниципального образования "Город Архангельск" от 15 июня 2020 года № 1025 и перечень видов муниципального контроля на территории муниципального образования "Город Архангельск".

2. Опубликовать постановление в газете "Архангельск – город воинской славы" и на официальном информационном интернет-портале городского округа "Город Архангельск".

Глава городского округа
"Город Архангельск"

Д.А. Морев

АДМИНИСТРАЦИЯ ГОРОДСКОГО ОКРУГА "ГОРОД АРХАНГЕЛЬСК"

ПОСТАНОВЛЕНИЕ

от 29 декабря 2021 г. № 2684

О внесении изменения в приложение № 1 к Плану мероприятий по реализации стратегии государственной антинаркотической политики Российской Федерации на период до 2030 года на территории городского округа "Город Архангельск"

1. Внести изменение в приложение № 1 к Плану мероприятий по реализации стратегии государственной антинаркотической политики Российской Федерации на период до 2030 года на территории городского округа "Город Архангельск", утвержденному постановлением Администрации городского округа "Город Архангельск" от 9 июля 2021 года № 1315, изложив его в новой прилагаемой редакции.

2. Опубликовать постановление в газете "Архангельск – город воинской славы" и на официальном информационном интернет-портале городского округа "Город Архангельск".

3. Настоящее постановление вступает в силу с 1 января 2022 года.

Глава городского округа
"Город Архангельск"

Д.А. Морев

ПРИЛОЖЕНИЕ

к постановлению Администрации городского округа "Город Архангельск" от 29 декабря 2021 г. № 2684

"ПРИЛОЖЕНИЕ № 1 к Плану мероприятий по реализации стратегии государственной антинаркотической политики Российской Федерации на период до 2030 года на территории городского округа "Город Архангельск"

ПРИОРИТЕТНЫЕ НАПРАВЛЕНИЯ реализации стратегии государственной антинаркотической политики Российской Федерации на период до 2030 года на территории городского округа "Город Архангельск"

№ п/п	Основные направления государственной антинаркотической политики, задачи и меры по её реализации	Содержание мероприятия	Сроки исполнения	Исполнители
1	2	3	4	5
Направление № 1: Совершенствование антинаркотической деятельности и государственного контроля за оборотом наркотиков				
1.1	Совершенствование нормативно-правового регулирования антинаркотической деятельности на территории городского округа "Город Архангельск"	Издание муниципальных нормативных правовых актов (внесение изменений, дополнений), направленных на осуществление деятельности в сфере профилактики незаконного потребления наркотических средств и психотропных веществ	По мере необходимости	Управление по вопросам семьи, опеки и попечительства (далее – УВСОП) Администрации городского округа "Город Архангельск" (далее – Администрация города Архангельска)
1.2	Обеспечение согласованности мер по реализации Плана мероприятий по реализации стратегии государственной антинаркотической политики Российской Федерации на период до 2030 года на территории городского округа "Город Архангельск" (далее – План мероприятий стратегии)	Проведение заседаний межведомственной комиссии при Администрации городского округа "Город Архангельск" по профилактике и ограничению распространения наркомании и алкоголизма	Не реже 1 раза в квартал	УВСОП Администрации города Архангельска
		Проведение заседаний межведомственной комиссии по профилактике правонарушений в городском округе "Город Архангельск"	Не реже 1 раза в квартал	Управление военно-мобилизационной работы, гражданской обороны и административных органов Администрации города Архангельска
		Участие в семинарах-совещаниях, круглых столах по вопросам организации антинаркотической работы, межведомственного взаимодействия субъектов профилактики, совершенствования работы по профилактике вредных зависимостей	В течение года	Все органы системы профилактики
1.3	Выявление и пресечение незаконного потребления и распространения наркотиков	Мониторинг ресурсов сети "Интернет" в пределах компетенции с целью выявления и направления на блокировку источников информации, содержащей незаконное потребление и распространение наркотиков	В течение года	УМВД России по городу Архангельску; социально ориентированные некоммерческие организации, в том числе общественные и волонтерские организации; муниципальные учреждения, подведомственные департаменту образования Администрации города Архангельска
		Проведение рейдов с целью выявления на зданиях, сооружениях и т.д. надписей с незаконной рекламой, способствующей распространению и употреблению наркотических средств и психотропных веществ, и направление предписаний или информации в компетентные органы по их устранению	В течение года	УМВД России по городу Архангельску; социально ориентированные некоммерческие организации, в том числе общественные и волонтерские организации
		Своевременное устранение выявленных на зданиях, сооружениях и т.д. надписей с незаконной рекламой, способствующей распространению и употреблению наркотических средств и психотропных веществ		управляющие компании; департамент городского хозяйства, департамент транспорта, строительства и городской инфраструктуры, департамент градостроительства Администрации города Архангельска; администрации территориальных округов Администрации городского округа "Город Архангельск"
		Проведение рейдов по контролю за продажей в торговой сети алкогольной и табачной продукции несовершеннолетним и за распространением наркотических средств и психотропных веществ в местах массового отдыха молодежи	В течение года	УМВД России по городу Архангельску
		Мониторинг территорий, прилегающих к общеобразовательным учреждениям, учреждениям дополнительного образования, культуры, спорта, на предмет осуществления торговли спиртосодержащей и табачной продукцией и своевременное информирование УМВД России по городу Архангельску в случае выявления таковых фактов	В течение года	Муниципальные учреждения, подведомственные департаменту образования, управлению культуры, управлению по физической культуре и спорту Администрации города Архангельска (далее – муниципальные учреждения культуры, физкультуры и образования)

№ п/п	Основные направления государственной антинаркотической политики, задачи и меры по её реализации	Содержание мероприятия	Сроки исполнения	Исполнители	№ п/п	Основные направления государственной антинаркотической политики, задачи и меры по её реализации	Содержание мероприятия	Сроки исполнения	Исполнители
Направление № 2: Профилактика и раннее выявление незаконного потребления наркотиков									
2.1	Ведение информационной работы по профилактике наркомании, токсикомании и популяризации здорового образа жизни	Размещение на официальном информационном интернет-портале и на страницах органов Администрации города Архангельска, на сайтах муниципальных учреждений, в группах в социальной сети "ВКонтакте" новостей и постов, содержащих информацию о вреде алкогольных, наркотических средств и психотропных веществ, пропаганде здорового образа жизни среди населения, об ответственности за употребление, хранение и сбыт наркотических средств и психотропных веществ; о "телефонах доверия" правоохранительных органов, учреждений сферы здравоохранения, оказывающих помощь наркозависимым	В течение года	Пресс-служба, управление культуры, отдел по делам молодежи департамента организационной работы, общественных связей и контроля, департамент образования, УВСОП, управление по физической культуре и спорту Администрации города Архангельска; муниципальные учреждения культуры, физкультуры и образования; Молодежный совет Архангельска					
		Изготовление и/или распространение рекламно-информационной продукции по профилактике употребления наркотических средств и психотропных веществ; об уголовной ответственности за хранение, употребление и распространение наркотических средств и психотропных веществ; о телефонах доверия	В течение года	отдел по делам молодежи департамента организационной работы, общественных связей и контроля, департамент образования Администрации города Архангельска; ГБУЗ Архангельской области "АОЦ ОЗиМП"; ФГАОУ ВО "Северный (Арктический) федеральный университет имени М.В. Ломоносова" (далее – САФУ)	2.3	Совершенствование механизма раннего выявления незаконного потребления наркотиков в образовательных организациях, создание условий обязательного участия обучающихся в мероприятиях по раннему выявлению незаконного потребления наркотиков	Проведение социально-психологического тестирования обучающихся на предмет раннего выявления немедицинского потребления наркотических средств и психотропных веществ; проведение профилактических медицинских осмотров обучающихся в общеобразовательных организациях и профессиональных организациях, а также образовательных организациях высшего образования в целях раннего выявления незаконного потребления наркотических средств и психотропных веществ	Ежегодно	министерство образования Архангельской области; министерство здравоохранения Архангельской области; департамент образования Администрации города Архангельска; муниципальные учреждения, подведомственные департаменту образования
2.2	Включение профилактических мероприятий в образовательные программы, внеурочную и воспитательную работу, федеральные и региональные программы, проекты, практики гражданско-патриотического, духовно-нравственного воспитания граждан, в особенности детей и молодежи	Участие во Всероссийских и региональных акциях, оперативно-профилактических мероприятиях "Сообща, где торгуют смертью", "Подросток", "Дети России"	В течение года	УМВД России по городу Архангельску; КДН и ЗП, пресс-служба, УВСОП, управление по физической культуре и спорту, департамент образования, управление культуры, отдел по делам молодежи департамента организационной работы, общественных связей и контроля Администрации города Архангельска; муниципальные учреждения, подведомственные департаменту образования; ФГБОУ ВО "Северный государственный медицинский университет" Минздрава России (далее – СГМУ Минздрава России)	2.4	Активное привлечение добровольцев (волонтеров) и взаимодействие с общественными организациями в процессе реализации антинаркотической политики	Организация и/или проведение лекций, бесед, родительских собраний, тематических классных часов, семинаров, круглых столов с учащимися, студентами образовательных организаций и их родителями по вопросам наркомании, алкоголизма и табакокурения, пропаганде здорового образа жизни	В течение года	департамент образования Администрации города Архангельска; СГМУ Минздрава России; образовательные организации высшего и среднего профессионального образования; социально ориентированные некоммерческие организации, в том числе общественные и волонтерские организации
		Разработка и внедрение вариативного модуля по организации профилактической работы ("Профилактика негативных явлений", "Ответственное поведение", "Альтернатива" и т.п.) в рабочие программы воспитания и календарные планы воспитательной работы	В течение года	Муниципальные учреждения, подведомственные департаменту образования	2.5	Организация обучения и проведения консультативной организационно-методической помощи для педагогов образовательных организаций в рамках осуществления работы, направленной на профилактику наркопотребления и наркопреступлений среди подростков и молодежи	Проведение информационно-методических мероприятий, консультаций, семинаров для педагогов средних общеобразовательных организаций и для заместителей директоров средних профессиональных организаций по вопросам профилактики наркопотребления и наркопреступлений, организации работы, направленной на профилактику наркомании, табакокурения и алкоголизма среди подростков и молодежи	В течение года	министерство образования Архангельской области; Государственное бюджетное учреждение здравоохранения Архангельской области "Архангельская клиническая психиатрическая больница"; главный внештатный специалист детский психиатр-нарколог министерства здравоохранения Архангельской области; Государственное бюджетное учреждение Архангельской области для детей, нуждающихся в психолого-педагогической и медико-социальной помощи "Центр психолого-медико-социального сопровождения "Надежда"; департамент образования Администрации города Архангельска; СГМУ Минздрава России
		Разработка, реализация методик законопослушного поведения, в том числе направленных на формирование у учащихся осознанного негативного отношения к незаконному потреблению наркотиков и участию в их незаконном обороте	В течение года	муниципальные учреждения, подведомственные департаменту образования	2.6	Привлечение молодых ученых к решению вопросов профилактики зависимостей	Проведение научных конференций и семинаров по антинаркотической тематике	В течение года	СГМУ Минздрава России
		Проведение профилактических мероприятий, направленных на предупреждение и распространение наркомании, пропаганду здорового образа жизни, в том числе посвященных: Всемирному дню здоровья (7 апреля); Международному дню без табака (31 мая); Всемирному дню борьбы с наркоманией и незаконным оборотом наркотиков (26 июня); Всероссийскому дню трезвости (11 сентября); Международному дню психического здоровья (10 октября); Международному дню отказа от курения (третий четверг ноября); Всемирному дню борьбы со СПИДом (1 декабря) и т.д.	Ежегодно	управление по физической культуре и спорту, департамент образования, управление культуры, отдел по делам молодежи департамента организационной работы, общественных связей и контроля Администрации города Архангельска; САФУ; ГБУЗ АО "АОЦ ОЗиМП"; СГМУ Минздрава России					
		Проведение и/или участие в массовых мероприятиях антинаркотической направленности в летних лагерях дневного пребывания, в профильных лагерях с круглосуточным пребыванием, в творческих коллективах, спортивных секциях	В течение года	отдел по делам молодежи департамента организационной работы, общественных связей и контроля, управление культуры, управление по физической культуре и спорту, департамент образования Администрации города Архангельска; СГМУ Минздрава России; САФУ					
		Летний молодежный марафон "Здоровый Архангельск"	Ежегодно в течение летнего периода	отдел по делам молодежи департамента организационной работы, общественных связей и контроля Администрации города Архангельска					
		Проведение мероприятий антинаркотической направленности в летних лагерях дневного пребывания, в профильных лагерях с круглосуточным пребыванием, в творческих коллективах, спортивных секциях	Ежегодно в течение летнего периода	муниципальные учреждения дополнительного образования детей, подведомственные департаменту образования; управление по физической культуре и спорту Администрации города Архангельска					
		Организация и проведение индивидуальной работы по профилактике наркомании, вредных зависимостей и пропаганде здорового образа жизни с подростками, состоящими на профилактическом учете в органах системы профилактики, в том числе организация досуга, временного трудоустройства	В течение года	УМВД России по городу Архангельску; КДН и ЗП, департамент образования, управление по физической культуре и спорту Администрации города Архангельска					

АДМИНИСТРАЦИЯ ГОРОДСКОГО ОКРУГА
"ГОРОД АРХАНГЕЛЬСК"

ПОСТАНОВЛЕНИЕ

от 29 декабря 2021 г. № 2686

Об организации осуществления муниципального контроля на территории городского округа "Город Архангельск"

В соответствии с Федеральным законом от 31 июля 2020 года № 248-ФЗ "О государственном контроле (надзоре) и муниципальном контроле в Российской Федерации", постановлениями Правительства Российской Федерации от 31 декабря 2020 года № 2428 "О порядке формирования плана проведения плановых контрольных (надзорных) мероприятий на очередной календарный год, его согласования с органами прокуратуры, включения в него и исключения из него контрольных (надзорных) мероприятий в течение года", от 7 декабря 2020 года № 2041 "Об утверждении требований к подготовке докладов о видах государственного контроля (надзора), муниципального контроля и сводного доклада о государственном контроле (надзоре), муниципальном контроле в Российской Федерации", от 25 июня 2021 года № 990 "Об утверждении Правил разработки и утверждения контрольными (надзорными) органами программы профилактики рисков причинения вреда (ущерба) охраняемым законом ценностям", Уставом городского округа "Город Архангельск" Администрация городского округа "Город Архангельск" постановляет:

1. Утвердить прилагаемый перечень органов Администрации городского округа "Город Архангельск", осуществляющих муниципальный контроль на территории городского округа "Город Архангельск" (далее – Перечень).
2. Установить, что органы Администрации городского округа "Город Архангельск", указанные в Перечне, утвержденном настоящим постановлением, являются ответственными за осуществление соответствующего вида муниципального контроля.
3. Руководителям отраслевых (функциональных) и территориальных органов Администрации городского округа "Город Архангельск", осуществляющих муниципальный контроль на территории городского округа "Город Архангельск", обеспечить:
 - подготовку и принятие (утверждение) муниципальных правовых актов и иных документов по реализации Федерального закона от 31 июля 2020 года № 248-ФЗ "О государственном контроле (надзоре) и муниципальном контроле в Российской Федерации" (далее – Федеральный закон от 31 июля 2020 года № 248-ФЗ);
 - занесение сведений о виде муниципального контроля, информации о проведении контрольных (надзорных) мероприятий;
 - в информационные системы государственного контроля (надзора), муниципального контроля, определенные статьей 17 Федерального закона от 31 июля 2020 года № 248-ФЗ;
 - в информационную систему Минэкономразвития России (monitoring.ar.gov.ru);
 - на официальный информационный интернет-портал городского округа "Город Архангельск" (раздел "Муниципальный контроль").
4. Определить департамент градостроительства Администрации городского округа "Город Архангельск" органом, ответственным за подготовку и принятие (утверждение) муниципальных правовых актов и иных документов по муниципальному контролю в сфере благоустройства и размещения сведений о муниципальном контроле в сфере благоустройства:
- в едином реестре видов федерального государственного контроля (надзора), регионального государственного контроля (надзора), муниципального контроля;
- в информационной системе Минэкономразвития России (monitoring.ar.gov.ru);
- на официальном информационном интернет-портале городского округа "Город Архангельск" (раздел "Муниципальный контроль").
5. Департаменту городского хозяйства Администрации городского округа "Город Архангельск", департаменту транспорта, строительства и городской инфраструктуры Администрации городского округа "Город Архангельск", администрациям территориальных округов Администрации городского округа "Город Архангельск", управлению муниципального жилищного контроля Администрации городского округа "Город Архангельск" своевременно представлять сведения об

осуществлении муниципального контроля в сфере благоустройства в части реализации своих полномочий в департамент градостроительства Администрации городского округа "Город Архангельск".

6. Руководителям отраслевых (функциональных) и территориальных органов Администрации городского округа "Город Архангельск", осуществляющих муниципальный контроль, ежегодно представлять в департамент организационной работы, общественных связей и контроля Администрации городского округа "Город Архангельск":

до 10 января года, следующего за отчетным, до 10 июля текущего года заполненную полугодовую форму федерального статистического наблюдения № 1-контроль "Сведения об осуществлении государственного контроля (надзора) и муниципального контроля", утвержденную приказом Федеральной службы государственной статистики от 21 декабря 2011 года № 503 "Об утверждении статистического инструментария для организации минэкономразвития России федерального статистического наблюдения за осуществлением государственного контроля (надзора) и муниципального контроля", (далее – форма № 1-контроль "Сведения об осуществлении государственного контроля (надзора) и муниципального контроля");

до 1 марта года, следующего за отчетным, доклад о виде муниципального контроля на территории городского округа "Город Архангельск", утвержденный руководителем органа, осуществляющим муниципальный контроль.

7. Департаменту организационной работы, общественных связей и контроля Администрации городского округа "Город Архангельск" ежегодно обеспечить:

до 15 января года, следующего за отчетным, до 15 июля текущего года подготовку сводной полугодовой формы № 1-контроль "Сведения об осуществлении государственного контроля (надзора) и муниципального контроля" и ее размещение в Государственной автоматизированной информационной системе "УПРАВЛЕНИЕ";

до 15 марта года, следующего за отчетным, размещение в Государственной автоматизированной информационной системе "УПРАВЛЕНИЕ" доклады о видах муниципального контроля, осуществляемых на территории городского округа "Город Архангельск".

8. Опубликовать постановление в газете "Архангельск – город воинской славы" и на официальном информационном интернет-портале городского округа "Город Архангельск".

Глава городского округа
"Город Архангельск"

Д.А. Морев

УТВЕРЖДЕН
постановлением Администрации
городского округа "Город Архангельск"
от 29 декабря 2021 г. № 2686

**ПЕРЕЧЕНЬ
органов Администрации городского округа "Город Архангельск",
осуществляющих муниципальный контроль на территории
городского округа "Город Архангельск"**

№ п/п	Орган Администрации городского округа "Город Архангельск", осуществляющий муниципальный контроль	Вид муниципального контроля
1	Управление муниципального жилищного контроля	Муниципальный жилищный контроль,
2	Департамент муниципального имущества	Муниципальный земельный контроль
3	Департамент градостроительства (в пределах компетенции); администрация территориальных округов (в пределах компетенции); департамент городского хозяйства (в пределах компетенции); департамент транспорта, строительства и городской инфраструктуры (в пределах компетенции); управление муниципального жилищного контроля (в пределах компетенции)	Муниципальный контроль в сфере благоустройства
4	Департамент транспорта, строительства и городской инфраструктуры	Муниципальный контроль на автомобильном транспорте, городском наземном электрическом транспорте и в дорожном хозяйстве
5	Департамент городского хозяйства	Муниципальный контроль за исполнением единой теплоснабжающей организацией обязательств по строительству, реконструкции и (или) модернизации объектов тепло-снабжения

**АДМИНИСТРАЦИЯ ГОРОДСКОГО ОКРУГА
"ГОРОД АРХАНГЕЛЬСК"**

П О С Т А Н О В Л Е Н И Е

от 29 декабря 2021 г. № 2689

**О внесении изменения в постановление Администрации
городского округа "Город Архангельск"
от 22 октября 2021 года № 2144**

1. Внести в постановление Администрации городского округа "Город Архангельск" от 22 октября 2021 года № 2144 "О предоставлении социальной поддержки педагогическим работникам муниципальных общеобразовательных учреждений, находящихся в ведении департамента образования Администрации городского округа "Город Архангельск" измене-ние, заменив в пункте 1 слова "в размере 10 000 рублей" словами "в размере не более 10 000 (десять тысяч) рублей".

2. Опубликовать постановление в газете "Архангельск – город воинской славы" и на официальном информационном интернет-портале городского округа "Город Архангельск".

Глава городского округа
"Город Архангельск"

Д.А. Морев

**АДМИНИСТРАЦИЯ ГОРОДСКОГО ОКРУГА
"ГОРОД АРХАНГЕЛЬСК"**

П О С Т А Н О В Л Е Н И Е

от 29 декабря 2021 г. № 2690

**О внесении изменений в постановление Администрации
муниципального образования "Город Архангельск" от 26 декабря
2016 года № 1487 и Порядок организации одноразового горячего питания
детей из малоимущих семей, обучающихся в муниципальных
образовательных учреждениях городского округа "Город Архангельск",
реализующих образовательные программы основного общего,
среднего общего образования**

1. Внести в постановление Администрации муниципального образования "Город Архангельск" от 26 декабря 2016 года № 1487 "О Порядке организации одноразового горячего питания детей из малоимущих семей, обучающихся в муниципальных образовательных учреждениях городского округа "Город Архангельск", реализующих образовательные программы основного общего, среднего общего образования" (с изменениями), изменение, исключив пункт 5.

2. Внести в Порядок организации одноразового горячего питания детей из малоимущих семей, обучающихся в муниципальных образовательных учреждениях городского округа "Город Архангельск", реализующих образовательные программы основного общего, среднего общего образования, утвержденный постановлением Администрации муниципального образования "Город Архангельск" от 26 декабря 2016 года № 1487 (с изменениями и дополнением), следующие изменения:

абзац третий пункта 2 исключить;
в подпункте "б" пункта 4 цифры "1300" заменить цифрами "1129".
3. Опубликовать постановление в газете "Архангельск – город воинской славы" и на официальном информационном интернет-портале городского округа "Город Архангельск".

4. Настоящее постановление вступает в силу с 1 января 2022 года.

Глава городского округа
"Город Архангельск"

Д.А. Морев

**АДМИНИСТРАЦИЯ ГОРОДСКОГО ОКРУГА
"ГОРОД АРХАНГЕЛЬСК"**

П О С Т А Н О В Л Е Н И Е

от 29 декабря 2021 г. № 2691

**О размере платы за услуги (работы), оказываемые (выполняемые)
муниципальным бюджетным учреждением городского округа
"Город Архангельск" "Спортивная школа № 6" для граждан
и юридических лиц**

В соответствии со статьей 17 Федерального закона от 6 октября 2003 года № 131-ФЗ "Об общих принципах организации местного самоуправления в Российской Федерации", Порядком принятия решений об установлении тарифов на услуги (работы) муниципальных унитарных предприятий и муниципальных учреждений муниципального образования "Город Архангельск", утвержденным решением Архангельской городской Думы от 23 сентября 2015 года № 258, Администрация городского округа "Город Архангельск" **постановляет:**

1. Установить размер платы за услуги (работы), оказываемые (выполняемые) муниципальным бюджетным учреждением городского округа "Город Архангельск" "Спортивная школа № 6" для граждан и юридических лиц согласно приложению к настоящему постановлению.

2. Признать утратившим силу постановление мэрии города Архангельска от 14 апреля 2015 года № 311 "О размерах платы за услуги, оказываемые муниципальным бюджетным образовательным учреждением дополнительного образования детей муниципального образования "Город Архангельск" "Детско-юношеская спортивная школа № 6", для граждан и юридических лиц".

3. Опубликовать постановление в газете "Архангельск – город воинской славы" и на официальном информационном интернет-портале городского округа "Город Архангельск".

Глава городского округа
"Город Архангельск"

Д.А. Морев

ПРИЛОЖЕНИЕ
к постановлению Администрации
городского округа "Город Архангельск"
от 29 декабря 2021 г. № 2691

**РАЗМЕР ПЛАТЫ
за услуги (работы), оказываемые (выполняемые) муниципальным бюджетным учреждением
городского округа "Город Архангельск" "Спортивная школа № 6" для граждан и юридических лиц**

№ п/п	Наименование услуги (работы)	Категория получателей услуги (работы)	Единица измерения	Размер платы (без учета НДС)
1.	Проведение физкультурно-оздоровительных мероприятий на ледовом поле стадиона "Волна"	Дети в возрасте до 13 лет, граждане пенсионного возраста и граждане, имеющие статус многодетной семьи	Руб./ посещение с 1 человека	50,00
2.	Проведение физкультурно-оздоровительных мероприятий на ледовом поле стадиона "Волна"	Дети в возрасте от 13 лет до 18 лет, граждане с 18 лет	Руб./ посещение с 1 человека	100,00
3.	Заточка коньков	Дети в возрасте от 14 лет до 18 лет, граждане с 18 лет	Руб./ 1 пара	150,00
4.	Прокат коньков	Дети в возрасте от 14 лет до 18 лет, граждане с 18 лет	Руб./ 1 пара	100,00

**АДМИНИСТРАЦИЯ ГОРОДСКОГО ОКРУГА
"ГОРОД АРХАНГЕЛЬСК"**

П О С Т А Н О В Л Е Н И Е

от 29 декабря 2021 г. № 2693

**О внесении изменений в постановление Администрации
муниципального образования "Город Архангельск"
от 11 ноября 2016 года № 1292**

1. Внести в постановление Администрации муниципального образования "Город Архангельск" от 11 ноября 2016 года № 1292 "О бесплатном проезде граждан, достигших возраста 70 лет и старше, и сопровождающих их лиц в автомобильном транспорте общего пользования по муниципальным маршрутам регулярных автобусных перевозок на территории городского округа "Город Архангельск" (с изменениями) следующие изменения:

в наименовании и пункте 1 после слов "автомобильном" дополнить словами "и водном", после слов "автобусных перевозок" дополнить словами "и муниципальным маршрутам регулярных перевозок водным транспортом".

2. Опубликовать постановление в газете "Архангельск – город воинской славы" и на официальном информационном интернет-портале городского округа "Город Архангельск".

3. Настоящее постановление вступает в силу с 1 января 2022 года.

Глава городского округа
"Город Архангельск"

Д.А. Морев

**ГЛАВА ГОРОДСКОГО ОКРУГА
"ГОРОД АРХАНГЕЛЬСК"**

П О С Т А Н О В Л Е Н И Е

от 29 декабря 2021 г. № 2694

**Об утверждении Перечня наименований локальных транспортных
объектов регулярных маршрутов движения наземного пассажирского
транспорта общего пользования на территории городского округа
"Город Архангельск"**

В соответствии с Федеральным законом от 6 октября 2003 года № 131-ФЗ "Об общих принципах организации местного самоуправления в Российской Федерации", Положением о порядке присвоения наименований улиц, площадей и иных топонимических названий на территории муниципального образования "Город Архангельск", утвержденным решением Архангельского городского Совета депутатов от 25 октября 2006 года № 254, **постановляю:**

1. Утвердить Перечень наименований локальных транспортных объектов регулярных маршрутов движения наземного пассажирского транспорта общего пользования на территории городского округа "Город Архангельск".

2. Опубликовать постановление в газете "Архангельск – город воинской славы" и на официальном информационном интернет - портале городского округа "Город Архангельск".

Глава городского округа
"Город Архангельск"

Д.А. Морев

УТВЕРЖДЕН
постановлением Главы
городского округа "Город Архангельск"
от 29 декабря 2021 г. № 2694

**Перечень наименований локальных транспортных объектов
регулярных маршрутов движения наземного пассажирского транспорта
общего пользования на территории городского округа
"Город Архангельск"**

№ п/п	Наименование локального транспортного объекта	Местоположение	Примечание
1	2-й участок	Мостовая ул., четная сторона (из центра в направлении остановки "У фермы")	
2	2-й участок	Мостовая ул., нечетная сторона (в центр в направлении остановки "Улица Мостовая")	
3	Авиагородок	Подъезд к международному аэропорту "Архангельск" (Талаги) от федеральной а/д м8 "Холмогоры" 24-й км (из центра)	
4	Авиакассы	Воскресенская ул., четная сторона в районе дома 116	
5	Авиакассы	Воскресенская ул., нечетная сторона в районе дома 103	
6	Автовокзал	Дзержинского просп., четная сторона в районе дома 2	
7	Автовокзал	Дзержинского просп., нечетная сторона в районе дома 7	
8	АГКЦ	Воскресенская ул., четная сторона в районе дома 106	
9	АГКЦ	Воскресенская ул., нечетная сторона в районе дома 95	
10	АЗС	Московский просп., четная сторона напротив дома 25, корп. 2 (из центра)	
11	АЗС	Московский просп., нечетная сторона в районе дома 25, корп. 1 (в центр)	
12	Архангельский онкологический диспансер	Тесанова ул., четная сторона в районе пересечения с просп. Сибиряковцев	
13	Архангельский онкологический диспансер	Тесанова ул., четная сторона в районе дома 2, корп. 3 по просп. Сибиряковцев	
14	АТП-2	Доковская ул., четная сторона напротив дома 37 (из центра)	
15	АТП-2	Доковская ул., в районе дома 37 (в центр)	
16	Аэропорт Архангельск	Аэропорт Архангельск ул., в районе дома 3, корп. 3	Начальный/конечный ОП

№ п/п	Наименование локального транспортного объекта	Местоположение	Примечание
17	Бани	Пирсовая ул., четная сторона напротив дома 41, корп. 1 (из центра)	
18	Бани	Пирсовая ул., нечетная сторона в районе дома 45, корп. 1 (в центр)	
19	Бани	Юнг Военно-Морского Флота ул., четная сторона в районе дома 30, корп. 1 (в направлении 23-го лесозавода)	
20	Бани	Юнг Военно-Морского Флота ул., нечетная сторона напротив дома 30, корп. 1 (в направлении причала МЛП)	
21	Баня	Вычегодская ул., четная сторона напротив дома 7, корп. 4 (в центр)	
22	Баня	Вычегодская ул., нечетная сторона в районе дома 7, корп. 4 (из центра)	
23	Белая Гора	Белогорская ул., четная сторона в районе дома 16 (из центра)	
24	Белая Гора	Белогорская ул., нечетная сторона напротив дома 9 (в центр)	
25	Берег	Аэропорт Кегостров ул., в районе дома 1	Начальный/конечный ОП
26	Больница	КЛДК ул., четная сторона напротив дома 49 (из центра)	
27	Больница	КЛДК ул., нечетная сторона в районе дома 49 (в центр)	
28	Больница № 4	Дачная ул., четная сторона в районе дома 32 (из центра)	
29	Больница № 4	Дачная ул., нечетная сторона в районе дома 37 (в центр)	
30	Больница № 6	Ильича ул., четная сторона в районе дома 60	
31	Варавино	Ленинградский просп., четная сторона в районе дома 302 (из центра)	
32	Варавино	Ленинградский просп., нечетная сторона в районе дома 275, корп. 1 (в центр)	
33	Водоканал	Московский просп., четная сторона в районе пересечения с ул. Касаткиной (из центра)	
34	Гаражи	КЛДК ул., четная сторона в районе дома 104 (из центра)	
35	Гаражи	КЛДК ул., нечетная сторона напротив дома 104 (в центр)	
36	Гарнизон	Подъезд к международному аэропорту "Архангельск" (Талаги) от федеральной а/д М8 "Холмогоры" 23-й км (в центр)	
37	Гарнизон	Подъезд к международному аэропорту "Архангельск" (Талаги) от федеральной а/д М8 "Холмогоры" 23-й км (из центра)	
38	Гидролизный завод	Победы ул., четная сторона, в районе дома 4 по ул. Вельможного (из центра)	
39	Гидролизный завод	Победы ул., нечетная сторона в районе пересечения с ул. Менделеева (в центр)	
40	Гимназия № 21	Урицкого ул., четная сторона, в районе дома 18 по просп. Ломоносова	
41	Гимназия № 21	Урицкого ул., нечетная сторона в районе дома 9	
42	Гипсовый завод	Тяговая ул., четная сторона в районе дома 30 (из центра)	
43	Гипсовый завод	Тяговая ул., нечетная сторона в районе дома 27 (в центр)	
44	Госпиталь ВОВ	Воронина В.И. ул., четная сторона в районе дома 24 (в центр)	
45	Госпиталь ВОВ	Воронина В.И. ул., нечетная сторона в районе дома 29 (из центра)	
46	Дамба	Вычегодская ул., четная сторона в районе дома 2, корп. 1 (в центр)	
47	Дамба	Вычегодская ул., нечетная сторона в районе дома 1, корп. 2 (из центра)	
48	Дачная-Воронина	Дачная ул., четная сторона в районе дома 44 (из центра)	
49	Дачная-Воронина	Дачная ул., нечетная сторона в районе пересечения с ул. Воронина В.И. (в центр)	
50	Дачная-Воронина	Воронина В.И. ул., нечетная сторона в районе пересечения с ул. Дачная	
51	Двинские Зори	Ломоносова просп., четная сторона в районе дома 16, корп. 1	
52	Двинские Зори	Ломоносова просп., нечетная сторона в районе дома 15	
53	Детская областная больница	Обводный канал просп., нечетная сторона в районе дома 7 (из центра)	
54	Детская художественная школа №1	Тимме Я. ул., четная сторона в районе дома 18	
55	Детский дом	Цигломенская ул., четная сторона напротив дома 17 (из центра)	
56	Детский дом	Цигломенская ул., нечетная сторона в районе дома 17 (в центр)	
57	Дорога на нефтебазу	Подъезд к международному аэропорту "Архангельск" (Талаги) от федеральной а/д М8 "Холмогоры" 22-й км (в центр)	
58	Дорога на нефтебазу	Подъезд к международному аэропорту "Архангельск" (Талаги) от федеральной а/д М8 "Холмогоры" 22-й км (из центра)	
59	Дорога на речпорт	Ленинградский просп., четная сторона напротив дома 407 (из центра)	
60	Дорога на речпорт	Ленинградский просп., нечетная сторона в районе дома 397 (в центр)	
61	Жаровиха	Ленинградский просп., четная сторона в районе дома 380 (из центра)	
62	Жаровиха	Ленинградский просп., нечетная сторона в районе дома 433 (в центр)	
63	ЖБИ	Подъезд к международному аэропорту "Архангельск" (Талаги) от федеральной а/д М8 "Холмогоры" 17-й км (в центр)	
64	ЖБИ	Подъезд к международному аэропорту "Архангельск" (Талаги) от федеральной а/д М8 "Холмогоры" 17-й км (из центра)	
65	ЖД вокзал	60-летия Октября пл., в районе дома 2	Начальный/конечный ОП
66	Заря	Рыбацкая ул., в районе мостового перехода через протоку Кривяк на острове Бревенник (из центра)	
67	Заря	Рыбацкая ул., в районе мостового перехода через протоку Кривяк на острове Бревенник (в центр)	
68	Затон	Победы ул., четная сторона в районе Маймаксанского кладбища (из центра)	
69	Затон	Победы ул., нечетная сторона в районе Маймаксанского кладбища (в центр)	
70	Затон	263-й Сивашской дивизии ул., напротив дома 3 (из центра)	
71	Затон	263-й Сивашской дивизии ул., в районе дома 29 по ул. Речников (в центр)	
72	Исакогорка	Магистральная ул., напротив дома 13, корп. 1 (из центра)	
73	Исакогорка	Магистральная ул., в районе здания 13, корп.1 (в центр)	
74	Кардинал	Победы ул., четная сторона в районе дома 62 (из центра)	
75	Кардинал	Победы ул., нечетная сторона напротив дома 62, стр. 3 (в центр)	
76	Кемский посёлок	Терехина ул., четная сторона в районе дома 68 (из центра)	
77	Кемский посёлок	Терехина ул., нечетная сторона в районе дома 69 / Катарина ул., дом 1 (в центр)	

№ п/п	Наименование локального транспортного объекта	Местоположение	Примечание
78	Кинотеатр Русь	Тимме Я. ул., четная сторона в районе дома 4	
79	Кинотеатр Русь	Тимме Я. ул., нечетная сторона в районе дома 5	
80	Кирпичный завод	Кирпичного завода ул., в районе дома 14, корп. 1 (в центр)	
81	Кирпичный завод	Кирпичного завода ул., в районе дома 21 (из центра)	
82	Кладбище Жаровихинское	А/д от просп. Ленинградский до кладбища Жаровихинское в районе ж/д переезда	Начальный/конечный ОП
83	Конвейер	Новодвинская ул., в районе дома 11 по ул. Льва Толстого (в центр)	
84	Конвейер	Новодвинская ул., в районе дома 1 / Льва Толстого ул., дом 9 (из центра)	
85	Контора	Кировская ул., четная сторона в районе дома 2 (из центра)	
86	Контора	Кировская ул., нечетная сторона напротив дома 4 (в центр)	
87	Котельная	Льва Толстого ул., в районе дома 30, корп. 1, стр. 1	
88	Красная Кузница	Никольский просп., четная сторона в районе пересечения с ул. Пахтусова (из центра)	
89	Красная Кузница	Никольский просп., нечетная сторона в районе здания 15, стр. 4 (в центр)	
90	ЛДК-3	Победы ул., четная сторона в районе дома 156 (из центра)	
91	ЛДК-3	Победы ул., нечетная сторона напротив дома 156 (в центр)	
92	ЛДК-4	Нахимова ул., в районе заезда на Краснофлотский мостовой переход (в центр)	
93	ЛДК-4	Нахимова ул., в районе заезда на Краснофлотский мостовой переход (из центра)	
94	Левый берег	А/д М8 Холмогоры 1226-й км (в центр в направлении Северодвинского моста)	
95	Левый берег	А/д М8 Холмогоры 1226-й км (из центра в направлении Пирсов)	
96	Ленинградский проспект, 350	Ленинградский просп., четная сторона в районе дома 350, корп. 2 (из центра)	
97	Ленинградский проспект, 350	Ленинградский просп., нечетная сторона в районе дома 343 (в центр)	
98	Лесозавод № 13	Маслова ул., в районе дома 12	Начальный/конечный ОП
99	Лесозавод № 14	Александра Петрова ул., в районе пересечения с ул. Маслова (в центр)	
100	Лесозавод № 14	Александра Петрова ул., в районе дома 6 корп. 1 (из центра)	
101	Лесозавод № 19	Соловецкая 3-й переулоч ул., в районе дома 7 (из центра)	
102	Лесозавод № 19	Соловецкая 3-й переулоч ул., в районе дома 14 (в центр)	
103	Лесозавод № 2	Ленинградский просп., четная сторона в районе дома 352, стр. 3 (из центра)	
104	Лесозавод № 2	Ленинградский просп., нечетная сторона в районе дома 357 (в центр)	
105	Лесозавод № 21	Маймаксанское шоссе, четная сторона в районе пересечения с ул. Баумана (из центра)	
106	Лесозавод № 21	Маймаксанское шоссе, нечетная сторона в районе пересечения с ул. Баумана (в центр)	
107	Лесозавод № 22	Победы ул., четная сторона в районе пересечения с проездом к ул. Огородная (из центра)	
108	Лесозавод № 22	Победы ул., нечетная сторона в районе дома 17 (в центр)	
109	Лесозавод № 23	Емецкая ул., в районе дома 6 по ул. Проезжая (в направлении 24-го лесозавода)	
110	Лесозавод № 23	Емецкая ул., напротив дома 6 по ул. Проезжей (в направлении МЛП)	
111	Лесозавод № 24	Чупрова ул., четная сторона в районе пересечения с ул. Культуры (в направлении Конвейера)	
112	Лесозавод № 24	Чупрова ул., нечетная сторона в районе пересечения с ул. Культуры (в направлении 23-го лесозавода)	
113	Лесозавод № 25	Победы ул., четная сторона в районе пересечения с ул. Торговая (из центра)	
114	Лесозавод № 25	Победы ул., нечетная сторона в районе дома 35, корп. 2 (в центр)	
115	Лесозавод № 27	Победы ул., четная сторона напротив дома 51 (из центра)	
116	Лесозавод № 27	Победы ул., нечетная сторона в районе дома 51 (в центр)	
117	Лесозавод № 29	Лодемская ул., в районе дома 56	Начальный/конечный ОП
118	Лесозавод № 3	Ленинградский просп., четная сторона в районе пересечения с ул. Чкалова (из центра)	
119	Лесозавод № 3	Ленинградский просп., нечетная сторона в районе пересечения с ул. Чкалова (в центр)	
120	Лисестрово	Доковская ул., в районе дома 2 (из центра)	
121	Лисестрово	Доковская ул., напротив дома 1 (в центр)	
122	Ломоносовский ДК	Ленинградский просп., четная сторона напротив выезда от Ломоносовского ДК (из центра)	
123	Ломоносовский ДК	Ленинградский просп., нечетная сторона в районе пересечения с ул. Никитова (в центр)	
124	Мастерская	Дачная ул., четная сторона напротив дома 55 (из центра)	
125	Мастерская	Дачная ул., нечетная сторона в районе дома 55 (в центр)	
126	Медпункт	Проезжая ул., в районе дома 16, корп. 3 (в направлении 24-го лесозавода)	
127	Медпункт	Проезжая ул., напротив дома 16, корп. 3 (в направлении МЛП)	
128	МЖК Соломбала	Валякина ул., нечетная сторона в районе дома 15 (из центра)	
129	Московский-Галушина	Прокопия Галушина ул., четная сторона напротив дома 49 по просп. Московскому	
130	Московский-Галушина	Прокопия Галушина ул., нечетная сторона в районе дома 49 по просп. Московскому	
131	Мостоотряд	Дрейера ул., напротив дома 9 корп. 2 (в центр)	
132	Мостоотряд	Дрейера ул., нечетная сторона в районе дома 9 (из центра)	
133	МР вокзал	Площадь у морского-речного вокзала	Начальный/конечный ОП
134	МР вокзал	Северной Двины наб., в районе дома 28 (у пенсионного фонда)	
135	МР вокзал	Северной Двины наб., в районе дома 29 (у терминала)	
136	Мясокомбинат	Дачная ул., четная сторона в районе дома 62 (из центра)	
137	Мясокомбинат	Дачная ул., нечетная сторона в районе здания 59, стр. 7 (в центр)	

№ п/п	Наименование локального транспортного объекта	Местоположение	Примечание
138	Набережная Северной Двины	Северной Двины наб., в районе дома 6, к. 1 (в центр)	
139	Нижний городок п.Лесная речка	Лахтинское шоссе, в районе дома 5	Начальный/конечный ОП
140	Новая деревня	Кегостровская ул., в районе дома 6	Начальный/конечный ОП
141	Новый посёлок	Ленинградский просп., четная сторона напротив дома 379 (из центра)	
142	Новый посёлок	Ленинградский просп., нечетная сторона в районе дома 377 (в центр)	
143	Областная больница	Гагарина ул., четная сторона в районе дома 12	
144	Областная больница	Гагарина ул., нечетная сторона в районе дома 13	
145	Областная больница	Ломоносова просп., нечетная сторона в районе дома 293	
146	Областная больница	Сибиряковцев пр., четная сторона в районе дома 2, корп. 1	
147	Областная больница	Сибиряковцев пр., нечетная сторона в районе пересечения с ул. Тесанова	
148	Орбита	Воскресенская ул., четная сторона в районе дома 6	
149	Орбита	Воскресенская ул., нечетная сторона в районе дома 11	
150	Остров Краснофлотский	Краснофлотский мостовой переход на острове Краснофлотский (в центр)	
151	Остров Краснофлотский	Краснофлотский мостовой переход на острове Краснофлотский (из центра)	
152	Переправа	Победы ул., четная сторона в районе пересечения с ул. Анощенкова А.И. (из центра)	
153	Переправа	Победы ул., нечетная сторона в районе пересечения с ул. Анощенкова А.И. (в центр)	
154	Петровский парк	Троицкий просп., четная сторона в районе пересечения с ул. Воскресенская	
155	Петровский парк	Троицкий просп., нечетная сторона в районе дома 45	
156	Пирсы конечная	Пирсовая ул., на берегу реки Заостровка в районе ж/д переезда	Начальный/конечный ОП
157	Площадь Дружбы народов	Воскресенская ул., четная сторона в районе дома 102	
158	Площадь Дружбы народов	Воскресенская ул., нечетная сторона в районе дома 89	
159	Площадь Дружбы народов	Выучейского ул., четная сторона в районе дома 94	
160	Площадь Дружбы народов	Выучейского ул., нечетная сторона в районе дома 63	
161	Площадь Павлина Виноградова	Троицкий просп., четная сторона в районе дома 104	
162	Площадь Павлина Виноградова	Троицкий просп., нечетная сторона в районе дома 57	
163	Площадь Предместная	Гагарина ул., четная сторона в районе дома 2, корп. 1	
164	Площадь Предместная	Гагарина ул., нечетная сторона в районе дома 1, стр. 1	
165	Площадь Терехина	Никольский просп., четная сторона в районе пересечения с ул. Терехина (из центра)	
166	Площадь Терехина	Никольский просп., нечетная сторона в районе пересечения с ул. Беломорской флотилии (в центр)	
167	Пожарная часть	Маймаксанское шоссе, четная сторона в районе пересечения с ул. Мостовая (из центра)	
168	Пожарная часть	Маймаксанское шоссе, нечетная сторона в районе пересечения с ул. Мостовая (в центр)	
169	Пожарная часть	Подъезд к международному аэропорту "Архангельск" (Талаги) от федеральной а/д М8 "Холмогоры" 15-й км (в центр)	
170	Поликлиника	Дежневцев ул., в районе дома 4 (в центр)	
171	Поликлиника	Дежневцев ул., напротив дома 3 (из центра)	
172	Поликлиника	Ильича ул., нечетная сторона в районе дома 41, корп. 1	
173	Поликлиника № 3	Победы ул., четная сторона в районе дома 112 (из центра)	
174	Поликлиника № 3	Победы ул., нечетная сторона напротив дома 118 (в центр)	
175	Порт Бакарица	Нахимова ул., в районе дома 15, корп. 1 (в центр)	
176	Порт Бакарица	Нахимова ул., напротив дома 15 (из центра)	
177	Порт Экономия	Капитана Хромцова ул., в районе дома 10	Начальный/конечный ОП
178	Посёлок геологов	Дачная ул., четная сторона в районе СОТ Малинка (из центра)	
179	Посёлок геологов	Дачная ул., нечетная сторона в районе СОТ Малинка (в центр)	
180	Посёлок Лесная речка	Лахтинское шоссе, в районе дома 135 (в центр)	
181	Посёлок Лесная речка	Лахтинское шоссе, в районе дома 19 (из центра)	
182	Посёлок Турдевск	Западная ул., напротив дома 39 по ул. Центральной	Начальный/конечный ОП
183	Почта	Пирсовая ул., четная сторона в районе дома 16 (из центра)	
184	Почта	Пирсовая ул., нечетная сторона в районе дома 19 (в центр)	
185	Пригородная	Дежневцев ул., в районе дома 15 (в центр)	
186	Пригородная	Дежневцев ул., напротив дома 15 (из центра)	
187	Причал	Береговая ул., в районе дома 25, корп. 1	Начальный/конечный ОП
188	Причал	Кегостровская ул., четная сторона в районе пересечения с ул. Береговая (из центра)	
189	Причал	Кегостровская ул., нечетная сторона в районе пересечения с ул. Береговая (в центр)	
190	Причал л/з № 22	А/д от ул. Победы до речной переправы, в районе причала	Начальный/конечный ОП
191	Причал МЛП	Котовского ул., в районе дома 2	Начальный/конечный ОП
192	Проезд Бадицина	К.С. Бадицина пр., четная сторона в районе дома 2 / Гагарина ул., дом 25	
193	Проезд Бадицина	К.С. Бадицина пр., нечетная сторона в районе дома 3	
194	Проспект Московский	Московский просп., нечетная сторона в районе дома 49 (в центр)	
195	Проспект Новгородский	Воскресенская ул., четная сторона в районе дома 14	
196	Проспект Новгородский	Воскресенская ул., нечетная сторона в районе дома 19	
197	Проспект Новгородский	Выучейского ул., четная сторона в районе дома 26	
198	Проспект Новгородский	Выучейского ул., нечетная сторона в районе дома 25	

№ п/п	Наименование локального транспортного объекта	Местоположение	Примечание
199	Проспект Обводный канал	Воскресенская ул., четная сторона в районе дома 92	
200	Проспект Обводный канал	Воскресенская ул., нечетная сторона в районе дома 79	
201	Проспект Обводный канал	Выучейского ул., четная сторона в районе домов 58-60	
202	Проспект Обводный канал	Выучейского ул., нечетная сторона напротив дома 56	
203	Проспект Советских космонавтов	Советских космонавтов просп., четная сторона, в районе пересечения с ул. Воскресенская	
204	Проспект Советских космонавтов	Гагарина ул., четная сторона в районе пересечения с просп. Советских космонавтов	
205	Проспект Советских космонавтов	Гагарина ул., нечетная сторона в районе пересечения с пр. К.С. Бадицина	
206	Проходная	КЛДК ул., четная сторона в районе здания 90, стр. 1 (из центра)	
207	Проходная	КЛДК ул., нечетная сторона в районе дома 88 (в центр)	
208	Развилка на 14 л/з	Маймаксанское шоссе, четная сторона у развилки на 14-й лесозавод (из центра)	
209	Развилка на 14 л/з	Маймаксанское шоссе, нечетная сторона у развилки на 14-й лесозавод (в центр)	
210	Развилка на аэропорт	Подъезд к международному аэропорту "Архангельск" (Талаги) от федеральной а/д М8 "Холмогоры" 20-й км (в центр)	
211	Развилка на аэропорт	Подъезд к международному аэропорту "Архангельск" (Талаги) от федеральной а/д М8 "Холмогоры" 20-й км (из центра)	
212	Райсовет	Нахимова ул., в районе дома 6, корп. 1 (в центр)	
213	Райсовет	Нахимова ул., напротив дома 13 по ул. Зеньковича (из центра)	
214	Рембыттехника	Урицкого ул., четная сторона в районе дома 70	
215	Рембыттехника	Урицкого ул., нечетная сторона в районе дома 49	
216	Роддом имени Самойловой	Тимме Я. ул., четная сторона в районе дома 2	
217	Роддом имени Самойловой	Тимме Я. ул., нечетная сторона в районе дома 1	
218	Ручей Масленица	А/д подъезд к поселку л/з № 29 (в направлении 29-го лесозавода)	
219	Ручей Масленица	А/д подъезд к поселку л/з № 29 (в направлении Лодьмы)	
220	САФУ	Северной Двины наб., в районе дома 17	
221	Семейная клиника	Прокопия Галушина ул., четная сторона, в районе дома 16	
222	Силикатный завод	Силикатчиков ул., четная сторона напротив дома 3, корп. 2 (из центра)	Для межмуниципальных маршрутов
223	Силикатный завод	Силикатчиков ул., в районе дома 3, корп. 2 (в центр)	Для межмуниципальных маршрутов
224	СМЗ	Кедрова ул., четная сторона в районе дома 12 по ул. Кедрова (из центра)	
225	СМЗ	Кедрова ул., нечетная сторона в районе дома 3 / Никольский просп., дом 140 (в центр)	
226	СНТ Бочага-1	Азовская ул., в направлении 24-го лесозавода (в центре СНТ)	
227	СНТ Бочага-1	Азовская ул., в направлении 23-го лесозавода (в центре СНТ)	
228	СНТ Бочага-2	Азовская ул., в направлении 24-го лесозавода (в конце СНТ)	
229	СНТ Бочага-2	Азовская ул., в направлении 23-го лесозавода (в конце СНТ)	
230	СНТ Ельник	СНТ Ельник	
231	СНТ Лотос	Мостостроителей ул., четная сторона в районе СНТ Лотос (из центра)	
232	СНТ Лотос	Мостостроителей ул., нечетная сторона в районе СНТ Лотос (в центр)	
233	СНТ Масленица	А/д подъезд к поселку л/з № 29 (в направлении 29-го лесозавода)	
234	СНТ Масленица	А/д подъезд к поселку л/з № 29 (в направлении Лодьмы)	
235	СНТ Ягодник	СНТ Ягодник	Начальный/конечный ОП
236	Спортивный центр	Вычегодская ул., четная сторона в районе дома 19, корп. 3 (в центр)	
237	Спортивный центр	Вычегодская ул., нечетная сторона в районе дома 19, корп. 2 (из центра)	
238	СТ Черемушки	СТ Черемушки (в центр)	
239	СТ Черемушки	СТ Черемушки (из центра)	
240	Стадион Динамо	Ломоносова просп., нечетная сторона в районе пересечения с ул. Логинова	
241	Станция скорой помощи	Гагарина ул., нечетная сторона в районе дома 61	
242	Станция скорой помощи	Дзержинского просп., нечетная сторона в районе дома 19	
243	Студенческий городок	Воронина В.И. ул., четная сторона в районе дома 30 (в центр)	
244	Студенческий городок	Воронина В.И. ул., нечетная сторона в районе дома 37 (из центра)	
245	Такелажная	Ленинградский просп., четная сторона в районе дома 58 (из центра)	
246	Такелажная	Ленинградский просп., нечетная сторона в районе дома 143 (в центр)	
247	Театр Драмы	Троицкий просп., нечетная сторона напротив дома 60	
248	Театр Кукол	Троицкий просп., четная сторона в районе дома 12	
249	Театр Кукол	Троицкий просп., нечетная сторона в районе дома 3	
250	Тимме-Воскресенская	Воскресенская ул., нечетная сторона в районе дома 99, корп. 1	
251	Тимме-Воскресенская	Тимме Я. ул., четная сторона в районе дома 101 по ул. Воскресенской	
252	Тимме-Воскресенская	Тимме Я. ул., нечетная сторона в районе дома 17	
253	Тимме-Воскресенская	Тимме Я. ул., четная сторона в районе дома 12	
254	Тимме-Воскресенская	Тимме Я. ул., нечетная сторона в районе дома 112 по ул. Воскресенской	
255	Титан Арена	Воскресенская ул., четная сторона в районе дома 20	
256	ТРЦ РИО	Розинга ул., в районе дома 10	
257	ТЦ БУМ	Гагарина ул., нечетная сторона в районе домов 53-55	
258	ТЦ Ильма	Прокопия Галушина ул., нечетная сторона в районе дома 17 / Московский просп., дом 48	
259	ТЭЦ	Подъезд к международному аэропорту "Архангельск" (Талаги) от федеральной а/д М8 "Холмогоры" 16-й км (в центр)	
260	ТЭЦ	Подъезд к аэропорту Архангельск (Талаги) от а/д М8 Холмогоры 16-й км (из центра)	

№ п/п	Наименование локального транспортного объекта	Местоположение	Примечание
261	У моста	Подъезд к международному аэропорту "Архангельск" (Талаги) от федеральной а/д М8 "Холмогоры" 6-й км (в центр)	Для межмуниципальных маршрутов
262	У моста	Подъезд к международному аэропорту "Архангельск" (Талаги) от федеральной а/д М8 "Холмогоры" 6-й км (из центра)	Для межмуниципальных маршрутов
263	У фермы	Мостовая ул., четная сторона в районе дома 16, к. 2 (из центра)	
264	У фермы	Мостовая ул., нечетная сторона напротив дома 16, к. 1 (в центр)	
265	УТ - 42/1	Пирсовая ул., в районе дома 71, корп. 1 (из центра)	
266	УТ - 42/1	Пирсовая ул., в районе дома 27 (в центр)	
267	Улица Адмирала Кузнецова	Советская ул., четная сторона в районе пересечения с ул. Адмирала Кузнецова	
268	Улица Адмирала Кузнецова	Советская ул., нечетная сторона в районе дома 99	
269	Улица Александра Петрова	Александра Петрова ул., четная сторона в районе пересечения с ул. Гренландская (в центр)	
270	Улица Александра Петрова	Александра Петрова ул., нечетная сторона в районе пересечения с ул. Гренландская (из центра)	
271	Улица Вологодская	Ломоносова просп., нечетная сторона в районе дома 259	
272	Улица Вологодская	Советских космонавтов просп., четная сторона в районе дома 61 по ул. Вологодской	
273	Улица Воскресенская	Ломоносова просп., нечетная сторона в районе дома 6 по ул. Воскресенской	
274	Улица Воскресенская	Обводный канал просп., четная сторона в районе дома 50 / Воскресенская ул., дом 75	
275	Улица Воскресенская	Обводный канал просп., нечетная сторона напротив дома 50 / Воскресенская ул., дом 75	
276	Улица Выучейского	Ломоносова просп., нечетная сторона в районе дома 81	
277	Улица Выучейского	Обводный канал просп., четная сторона в районе дома 32	
278	Улица Выучейского	Обводный канал просп., нечетная сторона в районе дома 29	
279	Улица Гайдара	Троицкий просп., четная сторона в районе пересечения с ул. Гайдара	
280	Улица Гайдара	Троицкий просп., нечетная сторона в районе пересечения с ул. Гайдара	
281	Улица Гайдара	Ломоносова просп., нечетная сторона в районе дома 18 по ул. Гайдара	
282	Улица Гайдара	Обводный канал просп., четная сторона в районе дома 72	
283	Улица Гайдара	Обводный канал просп., нечетная сторона в районе дома 97	
284	Улица Гвардейская	Маслова ул., четная сторона в районе дома 22 (в центр)	
285	Улица Гвардейская	Маслова ул., нечетная сторона напротив дома 22 (из центра)	
286	Улица Дачная	Дачная ул., четная сторона в районе дома 4 (из центра)	
287	Улица Добролюбова	Добролюбова ул., четная сторона напротив дома 9	
288	Улица Доковская	Доковская ул., в районе дома 7 (из центра)	
289	Улица Доковская	Доковская ул., в районе здания 6, корп. 1 (в центр)	
290	Улица Дрейера	Дрейера ул., нечетная сторона в районе дома 33 (из центра)	
291	Улица Зеньковича	Зеньковича ул., четная сторона в районе дома 8 (в центр)	
292	Улица Зеньковича	Зеньковича ул., в районе пересечения с ул. Путевная (из центра)	
293	Улица Ильинская	Ленинградский просп., четная сторона в районе пересечения с ул. Павла Усова (из центра)	
294	Улица Ильинская	Ленинградский просп., нечетная сторона в районе пересечения с ул. Ильинская (в центр)	
295	Улица Ильича	Кировская ул., нечетная сторона в районе пересечения с ул. Ильича	
296	Улица Ильича	Ильича ул., нечетная сторона в районе пересечения с ул. Кировская	
297	Улица Капитана Хромцова	Капитана Хромцова ул., четная сторона напротив гаражного кооператива (из центра)	
298	Улица Капитана Хромцова	Капитана Хромцова ул., нечетная сторона в районе выезда от гаражей (в центр)	
299	Улица Карла Маркса	Ломоносова просп., нечетная сторона в районе дома 177	
300	Улица Кедрова	Кедрова ул., нечетная сторона в районе дома 27, корп. 1	Начальный/конечный ОП
301	Улица Кедрова	Советская ул., четная сторона в районе дома 60 (из центра)	
302	Улица Кедрова	Советская ул., нечетная сторона в районе дома 67 / Кедрова ул., дом 24 (в центр)	
303	Улица Кедрова	Адмирала Кузнецова ул., четная сторона в районе дома 18 (из центра)	
304	Улица КЛДК, 100	КЛДК ул., четная сторона в районе дома 98 (из центра)	
305	Улица КЛДК, 100	КЛДК ул., нечетная сторона в районе дома 89 (в центр)	
306	Улица Коммунальная	Северной Двины наб., в районе дома 2 по просп. Ленинградскому (в центр)	
307	Улица Комсомольская	Ломоносова просп., нечетная сторона в районе дома 285	
308	Улица Комсомольская	Обводный канал просп., четная сторона напротив дома 113 / Комсомольская ул., дом 59	
309	Улица Комсомольская	Обводный канал просп., нечетная сторона в районе дома 113 / Комсомольская ул., дом 59	
310	Улица Комсомольская	Советских космонавтов просп., четная сторона в районе дома 180	
311	Улица Комсомольская	Троицкий просп., четная сторона в районе дома 188 / Комсомольская ул., дом 6	
312	Улица Комсомольская	Троицкий просп., нечетная сторона в районе дома 5 по ул. Комсомольской	
313	Улица Красной Звезды	Ленинградский просп., четная сторона напротив дома 127 (из центра)	
314	Улица Красной Звезды	Ленинградский просп., нечетная сторона в районе дома 115 (в центр)	
315	Улица Краснофлотская	Никольский просп., четная сторона в районе дома 34 (из центра)	
316	Улица Краснофлотская	Никольский просп., нечетная сторона в районе дома 25 (в центр)	
317	Улица Краснофлотская	Советская ул., четная сторона напротив дома 17	
318	Улица Краснофлотская	Советская ул., нечетная сторона в районе дома 17	
319	Улица Красных маршалов	Партизанская ул., нечетная сторона в районе пересечения с ул. Красных маршалов	
320	Улица Красных партизан	Адмирала Кузнецова ул., четная сторона в районе дома 2 корп. 1 (из центра)	
321	Улица Красных партизан	Адмирала Кузнецова ул., нечетная сторона в районе дома 11 (в центр)	
322	Улица Красных партизан	Советская ул., четная сторона в районе дома 40 (из центра)	
323	Улица Красных партизан	Советская ул., нечетная сторона в районе дома 22 по ул. Красных партизан (в центр)	

№ п/п	Наименование локального транспортного объекта	Местоположение	Примечание
324	Улица Кузьмина	Победы ул., четная сторона в районе дома 72 (из центра)	
325	Улица Кузьмина	Победы ул., нечетная сторона напротив дома 70 (в центр)	
326	Улица Кутузова М.И.	Добролюбова ул., четная сторона в районе пересечения с ул. Кутузова М.И.	
327	Улица Лермонтова	Лермонтова ул., в районе здания 23, стр. 22	
328	Улица Логинова	Обводный канал просп., четная сторона в районе дома 58, корп. 3	
329	Улица Логинова	Обводный канал просп., нечетная сторона, в районе дома 33 по ул. Логинова	
330	Улица Логинова	Троицкий просп., четная сторона в районе дома 118	
331	Улица Логинова	Троицкий просп., нечетная сторона в районе дома 81	
332	Улица Магистральная	Магистральная ул., в районе здания 40, корп. 1 (в центр)	
333	Улица Магистральная	Магистральная ул., в районе разворотной площадки (из центра)	
334	Улица Малиновского	Химиков ул., четная сторона в районе пересечения с ул. Малиновского	Начальный/конечный ОП
335	Улица Маяковского	Советская ул., четная сторона в районе дома 32	
336	Улица Маяковского	Советская ул., нечетная сторона в районе дома 25	
337	Улица Мещерского	Адмирала Кузнецова ул., четная сторона в районе дома 36 (из центра)	
338	Улица Мещерского	Адмирала Кузнецова ул., нечетная сторона в районе домов 21-23 (в центр)	
339	Улица Мещерского	Советская ул., четная сторона в районе пересечения с ул. Мещерского	
340	Улица Мещерского	Советская ул., нечетная сторона в районе дома 85	
341	Улица Мостовая	Мостовая ул., четная сторона в районе пересечения с Маймаксанским шоссе (из центра)	
342	Улица Мостовая	Мостовая ул., нечетная сторона в районе пересечения с Маймаксанским шоссе (в центр)	
343	Улица Мостостроителей	Мостостроителей ул., четная сторона напротив дома 5 (из центра)	
344	Улица Мостостроителей	Мостостроителей ул., нечетная сторона в районе дома 5 (в центр)	
345	Улица Никитова	Ленинградский просп., четная сторона в районе дома 264 (из центра)	
346	Улица Никитова	Никитова ул., четная сторона в районе дома 10 (из центра)	
347	Улица Никитова	Никитова ул., нечетная сторона в районе дома 7 (в центр)	
348	Улица Октябрат	Ленинградский просп., четная сторона в районе пересечения с ул. Касаткиной (из центра)	
349	Улица Октябрат	Ленинградский просп., нечетная сторона в районе дома 67 (в центр)	
350	Улица Октябрат	Московский просп., четная сторона в районе пересечения с ул. Октябрат (из центра)	
351	Улица Октябрат	Московский просп., нечетная сторона в районе дома 27 (в центр)	
352	Улица Орджоникидзе	Кировская ул., нечетная сторона в районе пересечения с ул. Орджоникидзе	
353	Улица Павла Усова	Московский просп., четная сторона в районе домов 8, корп. 1 и 8, к. 2 (из центра)	
354	Улица Павла Усова	Московский просп., нечетная сторона в районе дома 19 (в центр)	
355	Улица Папанина	Папанина ул., четная сторона в районе дома 10	
356	Улица Папанина	Папанина ул., нечетная сторона в районе дома 11	
357	Улица Партизанская	Малиновского ул., четная сторона в районе дома 12	
358	Улица Первомайская	Ленинградский просп., четная сторона в районе дома 38 (из центра)	
359	Улица Первомайская	Ленинградский просп., нечетная сторона в районе пересечения с ул. Первомайская (в центр)	
360	Улица Полины Осипенко	Прокопия Галушина ул., нечетная сторона в районе дома 11	
361	Улица Поморская	Ломоносова просп., нечетная сторона в районе дома 131	
362	Улица Поморская	Троицкий просп., четная сторона в районе дома 20	
363	Улица Поморская	Троицкий просп., нечетная сторона в районе дома 37	
364	Улица Попова	Советских космонавтов просп., четная сторона в районе дома 120	
365	Улица Прокопия Галушина	Ленинградский просп., четная сторона в районе пересечения с ул. Прокопия Галушина (из центра)	
366	Улица Прокопия Галушина	Ленинградский просп., нечетная сторона в районе пересечения с ул. Прокопия Галушина (в центр)	
367	Улица Прокопия Галушина	Прокопия Галушина ул., четная сторона, в районе дома 109, корп. 2 по просп. Ленинградскому	
368	Улица Розы Люксембург	Обводный канал просп., четная сторона в районе дома 24	
369	Улица Розы Люксембург	Обводный канал просп., нечетная сторона в районе пересечения с ул. Розы Люксембург	
370	Улица Розы Шаниной	Розы Шаниной ул., четная сторона в районе дома 4 (из центра)	
371	Улица Русанова	Воронина В.И. ул., четная сторона в районе домов 14-16 (в центр)	
372	Улица Русанова	Воронина В.И. ул., нечетная сторона в районе дома 25 (из центра)	
373	Улица Русанова	Ленинградский просп., четная сторона в районе напротив выезда с ул. Почтовый тракт (из центра)	
374	Улица Русанова	Ленинградский просп., нечетная сторона в районе сквера им.А.В.Грачёва (в центр)	
375	Улица Садовая	Советских космонавтов просп., четная сторона в районе дома 140	
376	Улица Северодвинская	Ломоносова просп., нечетная сторона напротив дома 16, корп. 1	
377	Улица Силикатчиков	Силикатчиков ул., между домов 1, корп. 3 и 3 корп. 2	Начальный/конечный ОП
378	Улица Смольный Буян	Московский просп., четная сторона в районе дома 4 (из центра)	
379	Улица Смольный Буян	Московский просп., четная сторона, в районе дома 50 по ул. Смольный Буян (в центр)	
380	Улица Суворова	Троицкий просп., четная сторона в районе дома 168	
381	Улица Суворова	Троицкий просп., нечетная сторона напротив дома 168	
382	Улица Сурповская	Сурповская ул., в районе пересечения с ул. Станционная (в центр)	
383	Улица Таймырская	Спуск с мостового перехода через р.Кузнечиха в районе дома 5 по ул. Советская (в центр)	
384	Улица Таймырская	Спуск с мостового перехода через р.Кузнечиха, в районе пересечения с ул. Валякина (из центра)	
385	Улица Терехина	Терехина ул., четная сторона в районе дома 46 (из центра)	

№ п/п	Наименование локального транспортного объекта	Местоположение	Примечание
386	Улица Терехина	Терехина ул., нечетная сторона в районе дома 43 (в центре)	
387	Улица Тяговая	Тяговая ул., четная сторона напротив дома 65 (из центра)	
388	Улица Тяговая	Тяговая ул., нечетная сторона в районе дома 65 (в центре)	
389	Улица Урицкого	Урицкого ул., четная сторона в районе пересечения с наб. Северной Двины (из центра)	
390	Улица Федора Абрамова	Прокопия Галушина ул., четная сторона в районе пересечения с ул. Федора Абрамова	
391	Улица Федора Абрамова	Прокопия Галушина ул., нечетная сторона в районе дома 5	
392	Улица Федота Шубина	Троицкий просп., четная сторона в районе дома 160	
393	Улица Федота Шубина	Троицкий просп., нечетная сторона в районе дома 121, к. 1	
394	Улица Химиков	Химиков ул., четная сторона напротив дома 11	
395	Улица Челюскинцев	Никольский просп., четная сторона в районе дома 92 (из центра)	
396	Улица Челюскинцев	Никольский просп., нечетная сторона в районе дома 51 (в центре)	
397	Универмаг	Куйбышева ул., четная сторона в районе дома 2 по ул. Ленинской (в центре)	
398	Универмаг	Куйбышева ул., нечетная сторона в районе дома 2 по ул. Ленинской (из центра)	
399	Университетская библиотека	Ленинградский просп., четная сторона в районе здания 2 (из центра)	
400	Университетская библиотека	Ленинградский просп., нечетная сторона в районе дома 3 (в центре)	
401	УПТК	Дачная ул., четная сторона в районе здания 68, корп. 1 (из центра)	
402	УПТК	Дачная ул., нечетная сторона в районе здания 70 (в центре)	
403	Урицкого-Обводный	Обводный канал просп., четная сторона в районе дома 8	
404	Урицкого-Обводный	Обводный канал просп., нечетная сторона в районе дома 5 (из центра)	
405	Урицкого-Обводный	Урицкого ул., четная сторона в районе дома 50	
406	Урицкого-Обводный	Урицкого ул., нечетная сторона в районе дома 41	
407	Фактория	Ленинградский просп., четная сторона в районе дома 332 (из центра)	
408	Фактория	Ленинградский просп., нечетная сторона в районе дома 323 (в центре)	
409	Фактория	Ленинградский просп., нечетная сторона в районе дома 331 (в центре)	
410	Ферма	Подъезд к международному аэропорту "Архангельск" (Талаги) от федеральной а/д М8 "Холмогоры" 19-й км (в центре)	
411	Ферма	Подъезд к международному аэропорту "Архангельск" (Талаги) от федеральной а/д М8 "Холмогоры" 19-й км (из центра)	
412	Химкомбинат	Дежневцев ул., в районе воинской части (в центре)	
413	Химкомбинат	Дежневцев ул., напротив выезда от администрации округов (из центра)	
414	Хлебокомбинат	Дежневцев ул., в районе здания 9, корп. 1 (в центре)	
415	Хлебокомбинат	Дежневцев ул., напротив дома 9 (из центра)	
416	Цигломень (почта)	Кирпичного завода ул., в районе дома 1, к. 1	Начальный/конечный ОП
417	Часовня	Маймаксанское шоссе, четная сторона в районе кладбища Южная Маймакса (из центра)	
418	Часовня	Маймаксанское шоссе, нечетная сторона в районе кладбища Южная Маймакса (в центре)	
419	Швейная фабрика	Гагарина ул., четная сторона в районе дома 42	
420	Швейная фабрика	Тимме Я. ул., нечетная сторона в районе дома 27, корп. 1	
421	Школа № 25	Московский просп., четная сторона в районе пересечения с ул. Стрелковая (из центра)	
422	Школа № 25	Московский просп., нечетная сторона в районе дома 39 (в центре)	
423	Школа № 32	Прокопия Галушина ул., четная сторона в районе дома 28 (из центра)	
424	Школа № 32	Прокопия Галушина ул., нечетная сторона в районе дома 25, корп. 1 (в центре)	
425	Школа № 55	Победы ул., четная сторона напротив выезда с ул. Постышева (из центра)	
426	Школа № 55	Победы ул., нечетная сторона напротив дома 40 (в центре)	
427	Школа № 59	Победы ул., четная сторона в районе дома 128, корп. 1 (из центра)	
428	Школа № 59	Победы ул., нечетная сторона напротив дома 128, корп. 1 (в центре)	
429	Школа № 82	Вычегодская ул., четная сторона в районе дома 4 (в центре)	
430	Школа № 82	Вычегодская ул., нечетная сторона в районе дома 11 (из центра)	
431	Школа № 95	Ленинградский просп., четная сторона напротив дома 236 (из центра)	
432	Школа № 95	Ленинградский просп., нечетная сторона в районе дома 233 (в центре)	
433	Юнг ВМФ	Юнг Военно-Морского Флота ул., четная сторона напротив дома 63 (в направлении 23-го лесозавода)	
434	Юнг ВМФ	Юнг Военно-Морского Флота ул., нечетная сторона в районе дома 63 (в направлении причала МЛП)	

**АДМИНИСТРАЦИЯ ГОРОДСКОГО ОКРУГА
"ГОРОД АРХАНГЕЛЬСК"**

ПОСТАНОВЛЕНИЕ

от 29 декабря 2021 г. № 2696

Об установлении публичного сервитута

В соответствии с главой V.7 Земельного кодекса Российской Федерации, постановлением Правительства Российской Федерации от 24 февраля 2009 года № 160 "О порядке установления охранных зон объектов электросетевого хозяйства и особых условий использования земельных участков, расположенных в границах таких зон", Уставом городского округа "Город Архангельск", ходатайством ПАО "Россети Северо-Запад" (ИНН 7802312751) и в целях размещения объекта электросетевого хозяйства (Здание ТП-452 г.Арх-ск) Администрация городского округа "Город Архангельск" **постановляет:**

1. Утвердить прилагаемую схему границ публичного сервитута общей площадью 751 кв. м, расположенного в границах следующего земельного участка:

земельный участок, расположенный по адресу (местоположение): обл. Архангельская, г. Архангельск, проезд Первый (Кузнечихинский промузел), кадастровый номер 29:22:040203:447.

2. Установить публичный сервитут в пользу ПАО "Россети Северо-Запад" (местонахождение: 196247, Россия, г. Санкт-Петербург, пл. Конституции, д. 3, помещение 16Н, ИНН 7802312751, ОГРН 104785175785) в соответствии с утвержденной настоящим постановлением схемой границ публичного сервитута общей площадью 751 кв. м, расположенного в границах земельного участка с кадастровым номером 29:22:040203:447 (категория земель – земли населенных пунктов) в целях размещения объекта электросетевого хозяйства (Здание ТП-452 г.Арх-ск).

3. Публичный сервитут устанавливается на 49 (сорок девять) лет с момента внесения сведений о нем в Единый государственный реестр недвижимости.

4. Срок, в течение которого в соответствии с расчетом заявителя использование земельных участков (их частей) и (или) расположенных на них объектов недвижимости будет затруднено: не устанавливается.

5. Департаменту муниципального имущества Администрации городского округа "Город Архангельск" в течение пяти рабочих дней со дня подписания настоящего постановления:

в установленном порядке направить копию настоящего постановления в Управление Федеральной службы государственной регистрации, кадастра и картографии по Архангельской области и Ненецкому автономному округу;

направить ПАО "Россети Северо-Запад" копию настоящего постановления, сведения о правообладателях земельного участка с кадастровым номером 29:22:040203:447, копии документов, подтверждающих права на указанный земельный участок.

6. Опубликовать постановление в газете "Архангельск – город воинской славы" и на официальном информационном интернет-портале городского округа "Город Архангельск" в течение пяти рабочих дней со дня подписания настоящего постановления.

7. Публичный сервитут считается установленным со дня внесения сведений о нем в Единый государственный реестр недвижимости.

8. Контроль за исполнением постановления возложить на директора департамента муниципального имущества Администрации городского округа "Город Архангельск" Белову М.С.

**Глава городского округа
"Город Архангельск"**

Д.А. Морев

ПРИЛОЖЕНИЕ
к постановлению Администрации
городского округа
"Город Архангельск"
29 декабря 2021 г. № 2696



Каталог координат публичного сервитута здания ТП-452 г.Арх-ск

Площадь публичного сервитута - 751 кв.м.			
Система координат МСК 29			
Метод определения координат: метод спутниковых геодезических измерений			
Обозначение характерных точек границ	координаты, м		Средняя квадратическая погрешность положения характерных точек границ (Мп), м
	X	Y	
1	654562,18	2521898,08	0,1
2	654544,54	2521922,31	0,1
3	654524,28	2521907,56	0,1
4	654541,90	2521883,32	0,1
1	654562,18	2521898,08	0,1

**АДМИНИСТРАЦИЯ ГОРОДСКОГО ОКРУГА
"ГОРОД АРХАНГЕЛЬСК"**

ПОСТАНОВЛЕНИЕ

от 29 декабря 2021 г. № 2697

Об установлении публичного сервитута

В соответствии с главой V.7 Земельного кодекса Российской Федерации, постановлением Правительства Российской Федерации от 24 февраля 2009 года № 160 "О порядке установления охранных зон объектов электросетевого хозяйства и особых условий использования земельных участков, расположенных в границах таких зон", Уставом городского округа "Город Архангельск", ходатайством ПАО "ТГК-2" (ИНН 7606053324) и в целях размещения объекта теплоснабжения (Теплотрасса от ТК-23-9-11-1 до МЖД по ул. Урицкого - наб. Северной Двины) Администрация городского округа "Город Архангельск" **постановляет:**

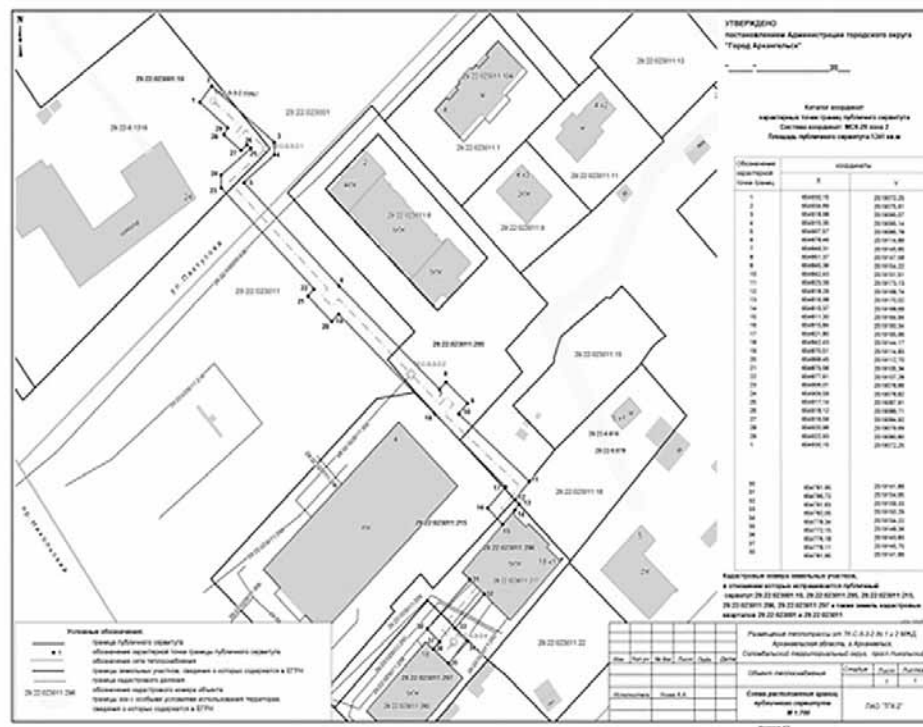
1. Утвердить прилагаемую схему границ публичного сервитута общей площадью 891 кв. м, расположенного в границах следующего земельного участка:

земельный участок, расположенный по адресу (местоположение):

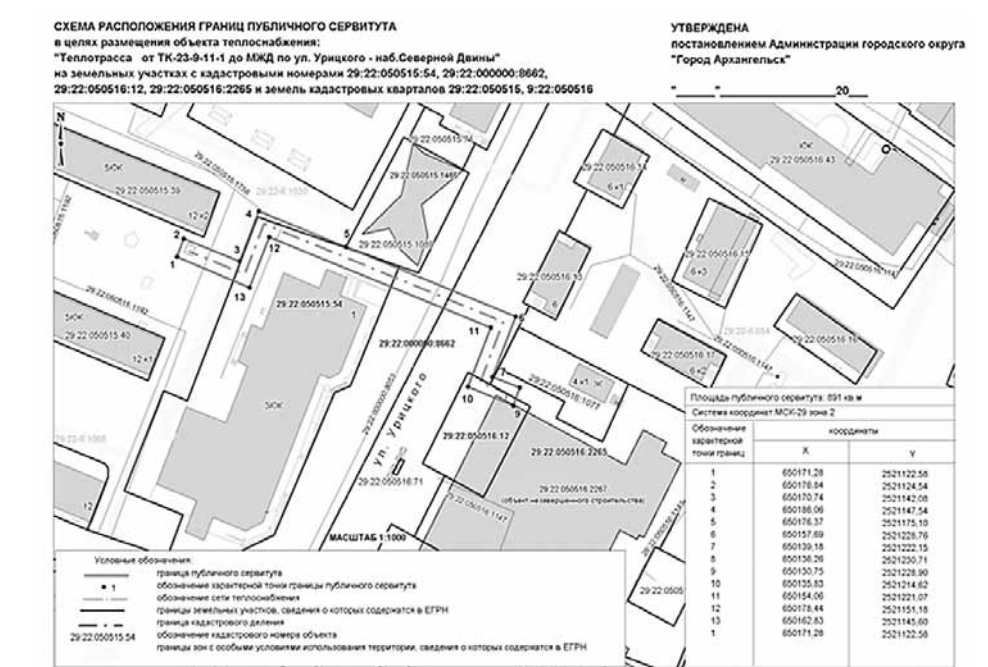
обл. Архангельская, г. Архангельск, ул. Урицкого, д. 1, кадастровый номер 29:22:050515:54;

земельный участок, расположенный по адресу (местоположение):

обл. Архангельская, г. Архангельск, ул. Урицкого, д. 4, кадастровый номер 29:22:050516:12;
земельный участок, расположенный по адресу (местоположение):
обл. Архангельская, г. Архангельск, Ломоносовский территориальный округ, в границах улицы Урицкого и набережной Северной Двины, кадастровый номер 29:22:050516:2265;
земельный участок, расположенный по адресу (местоположение): обл. Архангельская, г. Архангельск, Ломоносовский территориальный округ, ул. Урицкого (от наб. Северной Двины до просп. Ломоносова), кадастровый номер 29:22:000000:8662.
2. Установить публичный сервитут в пользу ПАО "ТГК-2" (местонахождение: 150003, Россия, обл. Ярославская, г. Ярославль, ул. Пятницкая, д. 6, ИНН 7606053324, ОГРН 1057601091151) в соответствии с утвержденной настоящим постановлением схемой границ публичного сервитута общей площадью 891 кв. м, расположенного в границах земельных участков с кадастровыми номерами 29:22:050515:54, 29:22:050516:12, 29:22:050516:2265, 29:22:000000:8662 (категория земель – земли населенных пунктов) в целях размещения объекта теплоснабжения (Теплотрасса от ТК-23-9-11-1 до МКД по ул. Урицкого – наб. Северной Двины).
3. Публичный сервитут устанавливается на 49 (сорок девять) лет с момента внесения сведений о нем в Единый государственный реестр недвижимости.
4. Срок, в течение которого в соответствии с расчетом заявителя использование земельных участков (их частей) и (или) расположенных на них объектов недвижимости будет затруднено: не устанавливается.
5. Департаменту муниципального имущества Администрации городского округа "Город Архангельск" в течение пяти рабочих дней со дня подписания настоящего постановления:
в установленном законом порядке направить копию настоящего постановления в Управление Федеральной службы государственной регистрации, кадастра и картографии по Архангельской области и Ненецкому автономному округу;
направить ПАО "ТГК-2" копию настоящего постановления, сведения о правообладателях земельных участков с кадастровыми номерами 29:22:050515:54, 29:22:050516:12, 29:22:050516:2265, 29:22:000000:8662, копии документов, подтверждающих права на указанный земельный участок.
6. Опубликовать постановление в газете "Архангельск – город воинской славы" и на официальном информационном интернет-портале городского округа "Город Архангельск" в течение пяти рабочих дней со дня подписания настоящего постановления.
7. Публичный сервитут считается установленным со дня внесения сведений о нем в Единый государственный реестр недвижимости.
8. Контроль за исполнением постановления возложить на директора департамента муниципального имущества Администрации городского округа "Город Архангельск" Белову М.С.



Глава городского округа "Город Архангельск"
Д.А. Морев
УТВЕРЖДЕНА постановлением Администрации городского округа "Город Архангельск" от 29 декабря 2021 г. № 2697



АДМИНИСТРАЦИЯ ГОРОДСКОГО ОКРУГА "ГОРОД АРХАНГЕЛЬСК"
ПОСТАНОВЛЕНИЕ от 29 декабря 2021 г. № 2698
Об установлении публичного сервитута
В соответствии с главой V.7 Земельного кодекса Российской Федерации, постановлением Правительства Российской Федерации от 24 февраля 2009 года № 160 "О порядке установления охранных зон объектов электросетевого хозяйства и особых условий использования земельных участков, расположенных в границах таких зон", Уставом городского округа "Город Архангельск", ходатайством ПАО "ТГК-2" (ИНН 7606053324) и в целях размещения объекта теплоснабжения (Теплотрасса от ТК-С-5-3-2 до 1 и 2 МКД) Администрация городского округа "Город Архангельск" постановляет:
1. Утвердить прилагаемую схему границ публичного сервитута общей площадью 1 241 кв. м, расположенного в границах следующих земельных участков:
земельный участок, расположенный по адресу (местоположение): обл. Архангельская, г. Архангельск, просп. Никольский, д. 24, кадастровый номер 29:22:023001:10;
земельный участок, расположенный по адресу (местоположение): обл. Архангельская, г. Архангельск, ул. Пахтусова, Соломбальский территориальный округ, кадастровый номер 29:22:023011:295;
земельный участок, расположенный по адресу (местоположение): обл. Архангельская, г. Архангельск, Соломбальский территориальный округ, просп. Никольский, кадастровый номер 29:22:023011:215;
земельный участок, расположенный по адресу (местоположение): обл. Архангельская, г. Архангельск, Ломоносовский территориальный округ, ул. Урицкого (от наб. Северной Двины до просп. Ломоносова), кадастровый номер 29:22:023011:296;
земельный участок, расположенный по адресу (местоположение): обл. Архангельская, г. Архангельск, просп. Никольский, кадастровый номер 29:22:023011:297.
2. Установить публичный сервитут в пользу ПАО "ТГК-2" (местонахождение: 150003, Россия, обл. Ярославская, г. Ярославль, ул. Пятницкая, д. 6, ИНН 7606053324, ОГРН 1057601091151) в соответствии с утвержденной настоящим постановлением схемой границ публичного сервитута общей площадью 1 241 кв. м, расположенного в границах земельных участков с кадастровыми номерами 29:22:023001:10, 29:22:023011:295, 29:22:023011:215, 29:22:023011:296, 29:22:023011:297 (категория земель – земли населенных пунктов) в целях размещения объекта теплоснабжения (Теплотрасса от ТК-С-5-3-2 до 1 и 2 МКД).
3. Публичный сервитут устанавливается на 49 (сорок девять) лет с момента внесения сведений о нем в Единый государственный реестр недвижимости.
4. Срок, в течение которого в соответствии с расчетом заявителя использование земельных участков (их частей) и (или) расположенных на них объектов недвижимости будет затруднено: не устанавливается.
5. Департаменту муниципального имущества Администрации городского округа "Город Архангельск" в течение пяти рабочих дней со дня подписания настоящего постановления:
в установленном законом порядке направить копию настоящего постановления в Управление Федеральной службы государственной регистрации, кадастра и картографии по Архангельской области и Ненецкому автономному округу;
направить ПАО "ТГК-2" копию настоящего постановления, сведения о правообладателях земельных участков с кадастровыми номерами 29:22:023001:10, 29:22:023011:295, 29:22:023011:215, 29:22:023011:296, 29:22:023011:297, копии документов, подтверждающих права на указанный земельный участок.
6. Опубликовать постановление в газете "Архангельск – город воинской славы" и на официальном информационном Интернет-портале городского округа "Город Архангельск" в течение пяти рабочих дней со дня подписания настоящего постановления.
7. Публичный сервитут считается установленным со дня внесения сведений о нем в Единый государственный реестр недвижимости.
8. Контроль за исполнением постановления возложить на директора департамента муниципального имущества Администрации городского округа "Город Архангельск" Белову М.С.

Глава городского округа "Город Архангельск"
Д.А. Морев
ПРИЛОЖЕНИЕ к постановлению Администрации городского округа "Город Архангельск" от 29 декабря 2021 г. № 2698

ГЛАВА ГОРОДСКОГО ОКРУГА "ГОРОД АРХАНГЕЛЬСК"
ПОСТАНОВЛЕНИЕ от 29 декабря 2021 г. № 2700
О внесении изменений в постановление Главы муниципального образования "Город Архангельск" от 30 декабря 2020 года № 370

1. Внести в постановление Главы муниципального образования "Город Архангельск" от 30 декабря 2020 года № 370 "О мерах по обеспечению исполнения городского бюджета" (с изменениями) следующие изменения:
а) пункт 2 изложить в следующей редакции:
"2. Установить, что при исполнении городского бюджета не допускается увеличение утвержденных в установленном порядке лимитов бюджетных обязательств муниципальных казенных учреждений городского округа "Город Архангельск" по виду расходов 110 "Расходы на выплаты персоналу казенных учреждений", отраслевых (функциональных) и территориальных органов Администрации городского округа "Город Архангельск" и должностей, не входящих в структуру органов Администрации городского округа "Город Архангельск", по виду расходов 120 "Расходы на выплаты персоналу государственных (муниципальных) органов" за счет уменьшения лимитов бюджетных обязательств, предусмотренных на иные цели, если иное не установлено законодательством Российской Федерации, законодательством Архангельской области и муниципальными правовыми актами, за исключением следующих случаев:
а) в случае потребности увеличения бюджетных ассигнований по виду расходов 120 "Расходы на выплаты персоналу государственных (муниципальных) органов" за счет средств субвенций из областного бюджета на осуществление переданных органам местного самоуправления муниципальных образований Архангельской области государственных полномочий Архангельской области;
б) в случае потребности увеличения бюджетных ассигнований по виду расходов 110 "Расходы на выплаты персоналу казенных учреждений" и (или) 120 "Расходы на выплаты персоналу государственных (муниципальных) органов" (за исключением случая, указанного в подпункте "а" настоящего пункта) главным распорядителем средств городского бюджета (далее – главный распорядитель) подготавливает служебную записку, содержащую обоснование, расчет дополнительных бюджетных ассигнований и экономии по уменьшаемому расходу.
Служебная записка подписывается руководителем подготовившего ее главного распорядителя, визируется соответствующим заместителем Главы городского округа "Город Архангельск", в подлиннике которого находится главный распорядитель, и заместителем Главы городского округа "Город Архангельск" по вопросам экономического развития и финансов и направляется в адрес Главы городского округа "Город Архангельск".
В случае положительной резолюции на служебную записку главный распорядитель готовит внесение изменений в сводную бюджетную роспись городского бюджета на текущий финансовый год и плановый период в установленном порядке и представляет в департамент финансов документы, необходимые для внесения изменений в сводную бюджетную роспись городского бюджета, вместе с копией служебной записки с положительной резолюцией.";
б) в пункте 4 слова "главным распорядителем средств городского бюджета (далее – главные распорядители)" заменить словами "главными распорядителями";
в) пункт 5 изложить в следующей редакции:
"5. Установить, что в текущем финансовом году использование в установленном порядке остатков средств городского бюджета по состоянию на 1 января текущего финансового года на оплату заключенных от имени городского округа "Город Архангельск" муниципальных контрактов на поставку товаров, выполнение работ, оказание услуг, подлежащих в соответствии с условиями этих муниципальных контрактов оплате в отчетном финансовом году, на предоставление субсидий юридическим лицам, предоставление которых в отчетном финансовом году осуществлялось в пределах суммы, необходимой для оплаты денежных обязательств получателей субсидий, источником финансового обеспечения которых являлись указанные субсидии, – в объеме, не превышающем сумму остатка неиспользованных бюджетных ассигнований на указанные цели, в случае наличия подтвержденной кредиторской задолженности по состоянию на 1 января текущего финансового года одобряется бюджетной комиссией Администрации городского округа "Город Архангельск" (далее – бюджетная комиссия).
Главным распорядителям представлять соответствующие предложения в бюджетную комиссию не позднее 13 января текущего финансового года по формам, доведенным департаментом финансов.";
г) дополнить пунктом 121 следующего содержания:
"121. Установить, что использование в установленном порядке экономии бюджетных ассигнований городского бюджета, полученной при осуществлении Администрацией городского округа "Город Архангельск", отраслевыми (функциональными) и территориальными органами Администрации городского округа "Город Архангельск", муниципальными казенными учреждениями городского округа "Город Архангельск" закупок товаров, работ, услуг для обеспечения муниципальных нужд городского округа "Город Архангельск" одобряется бюджетной комиссией и утверждается Главой городского округа "Город Архангельск", за исключением:
а) закупок услуг по предоставлению денежных средств (кредита) для финансового обеспечения целей, предусмотренных пунктом 2 статьи 103 Бюджетного кодекса Российской Федерации;
б) закупок, осуществляемых за счет средств резервного фонда Администрации городского округа "Город Архангельск";
в) закупок, осуществляемых за счет средств субвенций, субсидий и иных межбюджетных трансфертов, предоставляемых из областного бюджета, безвозмездных поступлений от физических и юридических лиц, а также средств городского бюджета на осуществление расходов, в целях финансирования которых предоставляются субсидии и иные межбюджетные трансферты;
г) экономии бюджетных ассигнований городского бюджета до 100 тысяч рублей, полученной по итогам осуществления закупки товаров, работ, услуг (применительно к каждой процедуре).
Главным распорядителям представлять ежемесячно не позднее 10 числа в бюджетную комиссию информацию об экономии бюджетных ассигнований городского бюджета, согласованную с соответствующим заместителем Главы городского округа "Город Архангельск" и департаментом экономического развития Администрации городского округа "Город Архангельск".
Оформление протокола бюджетной комиссии об использовании экономии бюджетных ассигнований городского бюджета осуществляется департаментом финансов в соответствии с визой председателя бюджетной комиссии.".
2. Опубликовать постановление в газете "Архангельск – город воинской славы" и на официальном информационном интернет-портале городского округа "Город Архангельск".
3. Настоящее постановление вступает в силу с 1 января 2022 года.

Глава городского округа "Город Архангельск"
Д.А. Морев
АДМИНИСТРАЦИЯ ГОРОДСКОГО ОКРУГА "ГОРОД АРХАНГЕЛЬСК"
ПОСТАНОВЛЕНИЕ от 30 декабря 2021 г. № 2705
О внесении изменений в постановление мэрии города Архангельска от 29 декабря 2015 года № 157 и Стандарт оказания муниципальной услуги по реализации дополнительных общеразвивающих программ
1. Внести в постановление мэрии города Архангельска от 29 декабря 2015 года № 157 "Об утверждении Стандарта оказания муниципальной услуги по реализации дополнительных общеразвивающих программ" (с изменениями) следующие изменения:

а) в пункте 2 слова "муниципального образования" заменить словами "городского округа";
б) пункт 5 исключить.
2. Внести в Стандарт оказания муниципальной услуги по реализации дополнительных общеразвивающих программ, утвержденный постановлением мэрии города Архангельска от 29 декабря 2015 года № 157 (с изменениями), следующие изменения:

а) в пункте 1.3. раздела I "Общие положения" в столбце "Значение" добавить "очная с применением дистанционных образовательных технологий";

б) в пунктах 1.5, 1.6 раздела I "Общие положения", подпункте 2.2.4, пунктах 2.4, 2.7, подпункте 2.9.2 раздела II "Требования к оказанию муниципальной услуги" слова "муниципального образования" заменить словами "городского округа";
в) пункт 1.8 раздела I "Общие положения" изложить в следующей редакции:

"1.8. Правовые акты, регламентирующие оказание муниципальной услуги
Конвенция о правах ребенка.
Конституция Российской Федерации.
Трудовой кодекс Российской Федерации.
Уголовный кодекс Российской Федерации.
Федеральный закон от 29 декабря 2012 года № 273-ФЗ "Об образовании Российской Федерации".
Федеральный закон от 24 июля 1998 года № 124-ФЗ "Об основных гарантиях прав ребенка в Российской Федерации".
Федеральный закон от 6 марта 2006 года № 35-ФЗ "О противодействии терроризму".
Федеральный закон от 25 июля 2002 года № 114-ФЗ "О противодействии экстремистской деятельности".
Федеральный закон от 24 июня 1999 года № 120-ФЗ "Об основах системы профилактики безнадзорности и правонарушений несовершеннолетних".

Федеральный закон от 2 мая 2006 года № 59-ФЗ "О порядке рассмотрения обращений граждан Российской Федерации".
Федеральный закон от 29 декабря 2010 года № 436-ФЗ "О защите детей от информации, причиняющей вред их здоровью и развитию".

Федеральный закон от 12 января 1996 года № 7-ФЗ "О некоммерческих организациях".
Федеральный закон от 27 июля 2006 года № 152-ФЗ "О персональных данных".
Федеральный закон от 24 ноября 1995 года № 181-ФЗ "О социальной защите инвалидов в Российской Федерации".
Федеральный закон от 6 октября 1999 года № 184-ФЗ "Об общих принципах организации законодательных (представительных) и исполнительных органов государственной власти субъектов Российской Федерации".

Федеральный закон от 6 октября 2003 года № 131-ФЗ "Об общих принципах организации местного самоуправления в Российской Федерации".
Указ Президента Российской Федерации от 29 мая 2017 года № 240 "Об объявлении в Российской Федерации Десятилетия детства".

Указ Президента Российской Федерации от 20 октября 2012 года № 1416 "О совершенствовании государственной политики в области патриотического воспитания".

"Паспорт национального проекта "Образование", утвержденный президиумом Совета при Президенте Российской Федерации по стратегическому развитию и национальным проектам (протокол от 24 декабря 2018 года № 16).

Постановление Правительства Российской Федерации от 2 августа 2019 года № 1006 "Об утверждении требований к антитеррористической защищенности объектов (территорий) Министерства просвещения Российской Федерации и объектов (территорий), относящихся к сфере деятельности Министерства просвещения Российской Федерации, и формы паспорта безопасности этих объектов (территорий)".

Распоряжение Правительства Российской Федерации от 4 сентября 2014 года № 1726-р "Об утверждении Концепции развития дополнительного образования детей".

Распоряжение Правительства Российской Федерации от 29 мая 2015 года № 996-р "Об утверждении Стратегии развития воспитания в Российской Федерации на период до 2025 года".

Распоряжение Правительства Российской Федерации от 29 ноября 2014 года № 2403-р "Об утверждении Основ государственной молодежной политики Российской Федерации на период до 2025 года".

Распоряжение Правительства Российской Федерации от 2 декабря 2015 года № 2471-р "Об утверждении Концепции информационной безопасности детей".

Постановление Правительства Российской Федерации от 16 сентября 2020 года № 1479 "Об утверждении Правил противопожарного режима в Российской Федерации".

Постановление Правительства Российской Федерации от 23 сентября 2020 года № 1527 "Об утверждении Правил организованной перевозки групп детей автобусами".

Постановление Правительства Российской Федерации от 15 сентября 2020 года № 1441 "Об утверждении Правил оказания платных образовательных услуг".

Постановление Правительства Российской Федерации от 10 июля 2013 года № 582 "Об утверждении Правил размещения на официальном сайте образовательной организации в информационно-телекоммуникационной сети "Интернет" и обновления информации об образовательной организации".

Постановление Главного государственного санитарного врача Российской Федерации от 28 сентября 2020 года № 28 "Об утверждении санитарных правил СП 2.4.3648-20 "Санитарно-эпидемиологические требования к организациям воспитания и обучения, отдыха и оздоровления детей и молодежи".

Постановление Главного государственного санитарного врача Российской Федерации от 28 января 2021 года № 2 "Об утверждении санитарных правил и норм СанПиН 1.2.3685-21 "Гигиенические нормативы и требования к обеспечению безопасности и (или) безвредности для человека факторов среды обитания".

Приказ федерального агентства по техническому регулированию и метрологии министерства промышленности и торговли Российской Федерации от 29 августа 2019 года № 589-ст "Об утверждении национального стандарта Российской Федерации".

Приказ Федеральной службы по надзору в сфере образования и науки от 14 августа 2020 года № 831 "Об утверждении Требований к структуре официального сайта образовательной организации в информационно-телекоммуникационной сети "Интернет" и формату представления информации".

Приказ Министерства образования и науки Российской Федерации от 11 мая 2016 года № 536 "Об утверждении Особенностей режима рабочего времени и времени отдыха педагогических и иных работников организаций, осуществляющих образовательную деятельность".

Приказ Министерства просвещения Российской Федерации от 9 ноября 2018 года № 196 "Об утверждении Порядка организации и осуществления образовательной деятельности по дополнительным общеобразовательным программам".

Приказ Министерства образования и науки Российской Федерации от 27 июня 2017 года № 602 "Об утверждении Порядка расследования и учета несчастных случаев с обучающимися во время пребывания в организации, осуществляющей образовательную деятельность".

Приказ Министерства просвещения Российской Федерации от 3 сентября 2019 года № 467 "Об утверждении Целевой модели развития региональных систем дополнительного образования детей".

Приказ Министерства просвещения Российской Федерации от 20 мая 2021 года № 262 "Об утверждении методик расчета показателей федеральных проектов национального проекта "Образование".

Приказ Министерства образования и науки Российской Федерации от 7 апреля 2014 года № 276 "Об утверждении Порядка проведения аттестации педагогических работников организаций, осуществляющих образовательную деятельность".

Приказ Министерства здравоохранения и социального развития Российской Федерации от 26 августа 2010 года № 761н "Об утверждении Единого квалификационного справочника должностей руководителей, специалистов и служащих, раздел "Квалификационные характеристики должностей работников образования".

Постановление Правительства Российской Федерации от 8 августа 2013 года № 678 "Об утверждении номенклатуры должностей педагогических работников организаций, осуществляющих образовательную деятельность, должностей руководителей образовательных организаций".

Областной закон от 2 июля 2013 года № 712-41-ОЗ "Об образовании Архангельской области".

Областной закон от 22 февраля 2013 года № 615-37-ОЗ "О кадетском образовании в Архангельской области".

Постановление мэрии города Архангельска от 24 марта 2014 года № 231 "Об утверждении Положения об окружном ресурсном центре системы образования муниципального образования "Город Архангельск".

Постановление мэрии города Архангельска от 24 марта 2014 года № 232 "Об утверждении Положения об опорном учреждении системы образования муниципального образования "Город Архангельск".

Постановление мэрии города Архангельска от 24 марта 2014 года № 230 "Об утверждении Положения о базовом учреждении системы образования муниципального образования "Город Архангельск".

Постановление мэрии города Архангельска от 24 марта 2014 года № 233 "Об утверждении Положения о демонстрационной площадке системы образования муниципального образования "Город Архангельск".;

г) подпункт 2.3.3 пункта 2.3 раздела II "Требования к оказанию муниципальной услуги" изложить в следующей редакции:

"2.3.3. Условия размещения муниципального учреждения
Учреждение должно быть размещено в соответствии с санитарными правилами СП 2.4.3648-20 "Санитарно-эпидемиологические требования к организациям воспитания и обучения, отдыха и оздоровления детей и молодежи", утвержденными постановлением Главного государственного санитарного врача Российской Федерации от 28 сентября 2020 года № 28.

Здания и помещения учреждения должны соответствовать Правилам противопожарного режима в Российской Федерации, утвержденным постановлением Правительства Российской Федерации от 16 сентября 2020 года № 1479.;"
д) подпункт 2.3.4 пункта 2.3 раздела II "Требования к оказанию муниципальной услуги" изложить в следующей редакции:

"2.3.4. "Материально-техническое обеспечение оказания муниципальной услуги
Учреждение должно быть оснащено оборудованием, аппаратурой и приборами, инвентарем, отвечающими требованиям санитарных правил СП 2.4.3648-20 "Санитарно-эпидемиологические требования к организациям воспитания и обучения, отдыха и оздоровления детей и молодежи", утвержденным постановлением Главного государственного санитарного врача Российской Федерации от 28 сентября 2020 года № 28.

Специальное оборудование, приборы и аппаратура используются строго по назначению в соответствии с эксплуатационными документами, содержится в технически исправном состоянии, которое систематически проверяется.;"
е) пункт 2.6 раздела II "Требования к оказанию муниципальной услуги" изложить в следующей редакции:

"2.6. Показатели, характеризующие качество муниципальной услуги

Наименование показателя	Единица измерения	Формула расчета	Источник информации о значении показателя (исходные данные для ее расчета)
1. Реализация дополнительных общеразвивающих программ	Процент	(ДОПф/ДОПп*100) *	Журнал учета работы педагога дополнительного образования, общеразвивающая дополнительная программа, учебный план, календарный учебный график
2. Сохранность контингента в учреждении	Процент	(Одо/Ов*100)**	Журнал учета работы педагога дополнительного образования, локальные акты о комплектовании учебных групп в объединениях, заявления родителей (законных представителей), договор о взаимоотношениях между учреждением и родителями (законными представителями) учащихся

* ДОПф – реализация дополнительных общеразвивающих программ по факту.
ДОПп – реализация общеразвивающих дополнительных программ по учебному плану.

** Ово – количество учащихся в учреждении на отчетный период (на 01.01, 01.04, 01.07, 01.10, 01.12).
Ов – количество учащихся в учреждении на 15.09. "

3. Опубликовать постановление в газете "Архангельск – город воинской славы" и на официальном информационном интернет-портале городского округа "Город Архангельск".

4. Настоящее постановление распространяется на правоотношения, возникшие с 1 января 2022 года.

**Глава городского округа
"Город Архангельск"**

Д.А. Морев

**АДМИНИСТРАЦИЯ ГОРОДСКОГО ОКРУГА
"ГОРОД АРХАНГЕЛЬСК"**

П О С Т А Н О В Л Е Н И Е

от 30 декабря 2021 г. № 2706

Об утверждении Стандарта оказания муниципальных услуг по реализации основных общеобразовательных программ начального общего образования для учащихся кадетских классов, реализации основных общеобразовательных программ основного общего образования для учащихся кадетских классов, реализации основных общеобразовательных программ среднего общего образования для учащихся кадетских классов

В соответствии с Порядком разработки и утверждения стандартов оказания муниципальных услуг, утвержденным распоряжением мэрии города Архангельска от 12 декабря 2012 года № 3017р, в целях повышения качества оказания и доступности муниципальной услуги по реализации основных общеобразовательных программ начального общего образования для учащихся кадетских классов, реализации основных общеобразовательных программ основного общего образования для учащихся кадетских классов, реализации основных общеобразовательных программ среднего общего образования для учащихся кадетских классов, реализации основных общеобразовательных программ среднего общего образования для учащихся кадетских классов Администрация городского округа "Город Архангельск" **постановляет:**

1. Утвердить прилагаемый Стандарт оказания муниципальной услуги по реализации основных общеобразовательных программ начального общего образования для учащихся кадетских классов, реализации основных общеобразовательных программ основного общего образования для учащихся кадетских классов, реализации основных общеобразовательных программ среднего общего образования для учащихся кадетских классов.
2. Опубликовать постановление в газете "Архангельск – город воинской славы" и на официальном информационном интернет-портале городского округа "Город Архангельск".
3. Настоящее постановление распространяется на правоотношения, возникшие с 1 января 2022 года.

**Глава городского округа
"Город Архангельск"**

Д.А. Морев

ПРИЛОЖЕНИЕ
к постановлению Администрации
городского округа "Город Архангельск"
от 30 декабря 2021 г. № 2706

СТАНДАРТ
оказания муниципальных услуг по реализации основных общеобразовательных программ начального общего образования для учащихся кадетских классов, реализации основных общеобразовательных программ основного общего образования для учащихся кадетских классов, реализации основных общеобразовательных программ среднего общего образования для учащихся кадетских классов

I. Общие положения

1. Наименование муниципальной услуги
 - 1.1. Реализация основных общеобразовательных программ начального общего образования для учащихся кадетских классов.
 - 1.2. Реализация основных общеобразовательных программ основного общего образования для учащихся кадетских классов.
 - 1.3. Реализация основных общеобразовательных программ среднего общего образования для учащихся кадетских классов.
2. Содержание муниципальной услуги
 - 2.1. Содержание муниципальной услуги по реализации основных общеобразовательных программ начального общего образования для учащихся кадетских классов

Наименование	Значение
-	-

- 2.2. Содержание муниципальной услуги по реализации основных общеобразовательных программ основного общего образования для учащихся кадетских классов

Наименование	Значение
-	-

- 2.3. Содержание муниципальной услуги по реализации основных общеобразовательных программ среднего общего образования для учащихся кадетских классов

Наименование	Значение
-	-

- 3.Условия (формы) оказания муниципальной услуги

- 3.1. Условия (формы) оказания муниципальной услуги по реализации основных общеобразовательных программ начального общего образования для учащихся кадетских классов

Наименование	Значение
Формы образования и формы реализации образовательных программ	Очная

- 3.2. Условия (формы) оказания муниципальной услуги по реализации основных общеобразовательных программ основного общего образования для учащихся кадетских классов

Наименование	Значение
Формы образования и формы реализации образовательных программ	Очная

- 3.3. Условия (формы) оказания муниципальной услуги по реализации основных общеобразовательных программ среднего общего образования для учащихся кадетских классов

Наименование	Значение
Формы образования и формы реализации образовательных программ	Очная

Физические лица в возрасте от 6,5 лет.

4. Орган, осуществляющий функции и полномочия учредителя, или главный распорядитель средств городского бюджета

Департамент образования Администрации городского округа "Город Архангельск".

5. Наименования муниципальных учреждений (групп учреждений), оказывающих муниципальную услугу
Муниципальные общеобразовательные учреждения городского округа "Город Архангельск", реализующие основные общеобразовательные программы начального общего образования, основного общего образования, среднего общего образования (далее – учреждение).

6. Сведения о бесплатности (платности) муниципальной услуги для потребителей муниципальной услуги
Муниципальные услуги оказываются для потребителей бесплатно.

7. Правовые акты, регламентирующие оказание муниципальной услуги
Конвенция о правах ребенка.
Конституция Российской Федерации.

Трудовой кодекс Российской Федерации.
Уголовный кодекс Российской Федерации.

Гражданский кодекс Российской Федерации.
Указ Президента Российской Федерации от 29 мая 2017 года № 240 "Об объявлении в Российской Федерации Десятилетия детства".

Федеральный закон от 29 декабря 1994 года № 78-ФЗ "О библиотечном деле".

Федеральный закон от 12 января 1996 года № 7-ФЗ "О некоммерческих организациях".

Федеральный закон от 28 марта 1998 года № 53-ФЗ "О воинской обязанности и военной службе".

Федеральный закон от 24 июля 1998 года № 124-ФЗ "Об основных гарантиях прав ребенка в Российской Федерации".

Федеральный закон от 24 июня 1999 года № 120-ФЗ "Об основах системы профилактики безнадзорности и правонарушений несовершеннолетних".

Федеральный закон от 25 июля 2002 года № 114-ФЗ "О противодействии экстремистской деятельности".

Федеральный закон от 6 марта 2006 года № 35-ФЗ "О противодействии терроризму".

Федеральный закон от 2 мая 2006 года № 59-ФЗ "О порядке рассмотрения обращений граждан Российской Федерации".

Федеральный закон от 27 июля 2006 года № 152-ФЗ "О персональных данных".

Федеральный закон от 27 июля 2010 года № 210-ФЗ "Об организации предоставления государственных и муниципальных услуг".

Федеральный закон от 29 декабря 2010 года № 436-ФЗ "О защите детей от информации, причиняющей вред их здоровью и развитию".

Федеральный закон от 29 декабря 2012 года № 273-ФЗ "Об образовании в Российской Федерации".

Постановление Правительства Российской Федерации от 26 декабря 2017 года № 1642 "Об утверждении государственной программы Российской Федерации "Развитие образования".

Приказ Министерства образования и науки Российской Федерации от 6 октября 2009 года № 373 "Об утверждении и введении в действие федерального государственного образовательного стандарта начального общего образования".

Приказ Министерства образования и науки Российской Федерации от 17 декабря 2010 года № 1897 "Об утверждении федерального государственного образовательного стандарта основного общего образования".

Приказ Министерства образования и науки Российской Федерации от 17 мая 2012 года № 413 "Об утверждении федерального государственного образовательного стандарта среднего общего образования".

Постановление Правительства Российской Федерации от 2 августа 2019 года № 1006 "Об утверждении требований к антитеррористической защищенности объектов (территорий) Министерства просвещения Российской Федерации, и объектов (территорий), относящихся к сфере деятельности Министерства просвещения Российской Федерации, и формы паспорта безопасности этих объектов (территорий)".

Постановление Правительства Российской Федерации от 7 ноября 2019 года № 1421 "Об утверждении требований к антитеррористической защищенности объектов (территорий) Министерства науки и высшего образования Российской Федерации, его территориальных органов и подведомственных ему организаций, объектов (территорий), относящихся к сфере деятельности Министерства науки и высшего образования Российской Федерации, формы паспорта безопасности этих объектов (территорий) и признании утратившими силу некоторых актов Правительства Российской Федерации".

Распоряжение Правительства Российской Федерации от 29 мая 2015 года № 996-р "Об утверждении Стратегии развития воспитания в Российской Федерации на период до 2025 года".

Распоряжение Правительства Российской Федерации от 2 декабря 2015 года № 2471-р "Об утверждении Концепции информационной безопасности детей".

Распоряжение Правительства Российской Федерации от 17 декабря 2009 года № 1993-р "Об утверждении Сводного перечня первоочередных государственных и муниципальных услуг, предоставляемых органами исполнительной власти субъектов Российской Федерации и органами местного самоуправления в электронном виде, а также услуг, предоставляемых в электронном виде учреждениями и организациями субъектов Российской Федерации и муниципальными учреждениями и организациями".

Распоряжение Правительства Российской Федерации от 25 апреля 2011 года № 729-р "Об утверждении Перечня услуг, оказываемых государственными и муниципальными учреждениями и другими организациями, в которых размещается государственное задание (заказ) или муниципальное задание (заказ), подлежащих включению в реестры государственных или муниципальных услуг и предоставляемых в электронной форме".

Постановление Главного государственного санитарного врача Российской Федерации от 28 сентября 2020 года № 28 "Об утверждении санитарных правил СП 2.4.3648-20 "Санитарно-эпидемиологические требования к организациям воспитания и обучения, отдыха и оздоровления детей и молодежи".

Постановление Главного государственного санитарного врача Российской Федерации от 28 января 2021 года № 2 "Об утверждении санитарных правил и норм СанПиН 1.2.3685-21 "Гигиенические нормативы и требования к обеспечению безопасности (и) безвредности для человека факторов среды обитания".

Постановление Главного государственного санитарного врача Российской Федерации от 27 октября 2020 года № 32 "Об утверждении санитарно-эпидемиологических правил и норм СанПиН 2.3/2.4.3590-20 "Санитарно-эпидемиологические требования к организации общественного питания населения".

Приказ Федерального агентства по техническому регулированию и метрологии министерства промышленности и торговли Российской Федерации от 29 ноября 2012 года № 1789-ст "Об утверждении национального стандарта".

Приказ Министерства просвещения Российской Федерации от 20 февраля 2020 года № 59 "Об утверждении Порядка проведения социально-психологического тестирования обучающихся в общеобразовательных организациях и профессиональных образовательных организациях".

Приказ Министерства здравоохранения Российской Федерации от 6 октября 2014 года № 581н "Об утверждении Порядка проведения профилактических медицинских осмотров обучающихся в общеобразовательных организациях и профессиональных образовательных организациях, а также образовательных организациях высшего образования в целях раннего выявления незаконного потребления наркотических средств и психотропных веществ".

Приказ Федеральной службы по надзору в сфере образования и науки от 14 августа 2020 года № 831 "Об утверждении Требований к структуре официального сайта образовательной организации в информационно-телекоммуникационной сети "Интернет" и формату представления информации".

Приказ Министерства просвещения Российской Федерации от 2 сентября 2020 года № 458 "Об утверждении Порядка приема на обучение по образовательным программам начального общего, основного общего и среднего общего образования".

Приказ Министерства образования и науки Российской Федерации от 12 марта 2014 года № 177 "Об утверждении Порядка и условий осуществления перевода обучающихся из одной организации, осуществляющей образовательную деятельность по образовательным программам начального общего, основного общего и среднего общего образования, в другие организации, осуществляющие образовательную деятельность по образовательным программам соответствующих уровня и направленности".

Приказ Министерства просвещения Российской Федерации от 7 ноября 2018 года № 189, Федеральной службы по надзору в сфере образования и науки от 7 ноября 2018 года № 1513 "Об утверждении Порядка проведения государственной итоговой аттестации по образовательным программам основного общего образования".

Приказ Министерства просвещения Российской Федерации от 7 ноября 2018 года № 190, Федеральной службы по надзору в сфере образования и науки от 7 ноября 2018 года № 1512 "Об утверждении Порядка проведения государственной итоговой аттестации по образовательным программам среднего общего образования".

Приказ Министерства просвещения Российской Федерации от 22 марта 2021 года № 115 "Об утверждении Порядка организации и осуществления образовательной деятельности по основным общеобразовательным программам - образовательным программам начального общего, основного общего и среднего общего образования".

Приказ Министерства просвещения Российской Федерации от 5 октября 2020 года № 546 "Об утверждении Порядка заполнения, учета и выдачи аттестатов об основном общем и среднем общем образовании и их дубликатов".

Приказ Министерства образования и науки Российской Федерации от 23 июня 2014 года № 685 "Об утверждении Порядка выдачи медалей "За особые успехи в учении".

Приказ Министерства просвещения Российской Федерации от 27 ноября 2020 года № 678 "Об утверждении Порядка проведения всероссийской олимпиады школьников".

Приказ Министерства просвещения Российской Федерации от 16 сентября 2020 года № 499 "Об утверждении образца и описания медалей "За особые успехи в учении".

Приказ Министерства образования и науки Российской Федерации от 7 апреля 2014 года № 276 "Об утверждении Порядка проведения аттестации педагогических работников организаций, осуществляющих образовательную деятельность".

Приказ Министерства здравоохранения и социальной защиты Российской Федерации от 26 августа 2010 года № 761н "Об утверждении Единого квалификационного справочника должностей руководителей, специалистов и служащих, раздел "Квалификационные характеристики должностей работников образования".

Постановление Правительства Российской Федерации от 8 августа 2013 года № 678 "Об утверждении номенклатуры должностей педагогических работников организаций, осуществляющих образовательную деятельность, должностей руководителей образовательных организаций".

Постановление Правительства Российской Федерации от 31 декабря 1999 года № 1441 "Об утверждении Положения о подготовке граждан Российской Федерации к военной службе".

Приказ Министра обороны Российской Федерации от 24 февраля 2010 года № 96, Министерства образования и науки Российской Федерации от 24 февраля 2010 года № 134 "Об утверждении Инструкции об организации обучения граждан Российской Федерации начальным знаниям в области обороны и их подготовки по основам военной службы в образовательных учреждениях среднего (полного) общего образования, образовательных учреждениях начального профессионального и среднего профессионального образования и учебных пунктах".

Постановление Правительства Российской Федерации от 16 сентября 2020 года № 1479 "Об утверждении правил противопожарного режима в Российской Федерации".

Постановление Правительства Российской Федерации от 23 сентября 2020 года № 1527 "Об утверждении Правил организованной перевозки групп детей автобусами".

Постановление Главного государственного санитарного врача Российской Федерации от 22 мая 2020 года № 15 "Об утверждении санитарно-эпидемиологических правил СП 3.1.3597-20 "Профилактика новой коронавирусной инфекции (COVID-19)".

Постановление Главного государственного санитарного врача Российской Федерации от 30 июня 2020 года № 16 "Об утверждении санитарно-эпидемиологических правил СП 3.1/2.4.3598-20 "Санитарно-эпидемиологические требования к устройству, содержанию и организации работы образовательных организаций и других объектов социальной инфраструктуры для детей и молодежи в условиях распространения новой коронавирусной инфекции (COVID-19)".

Постановление Правительства Российской Федерации от 10 июля 2013 года № 582 "Об утверждении Правил размещения на официальном сайте образовательной организации в информационно-телекоммуникационной сети "Интернет" и обновления информации об образовательной организации".

Постановление Правительства Российской Федерации от 15 сентября 2020 года № 1441 "Об утверждении Правил оказания платных образовательных услуг".

Постановление Правительства Российской Федерации от 27 июня 2016 года № 584 "Об особенностях применения профессиональных стандартов в части требований, обязательных для применения государственными внебюджетными фондами Российской Федерации, государственными или муниципальными учреждениями, государственными или муниципальными унитарными предприятиями, а также государственными корпорациями, государственными компаниями и хозяйственными обществами, более пятидесяти процентов акций (долей) в уставном капитале которых находится в государственной собственности или муниципальной собственности".

Приказ Министерства образования и науки Российской Федерации от 27 июня 2017 года № 602 "Об утверждении Порядка расследования и учета несчастных случаев с обучающимися во время пребывания в организации, осуществляющей образовательную деятельность".

Областной закон от 2 июля 2013 года № 712-41-ОЗ "Об образовании в Архангельской области".

Областной закон от 22 февраля 2013 года № 615-37-ОЗ "О кадетском образовании в Архангельской области".

Постановление министерства образования и науки Архангельской области от 12 ноября 2014 года № 32 "Об утверждении Порядка регламентации и оформления отношений государственной и муниципальной образовательной организации и родителей (законных представителей) обучающихся, нуждающихся в длительном лечении, а также детей-инвалидов в части обучения по основным общеобразовательным программам на дому или в медицинских организациях".

Постановление министерства образования и науки Архангельской области от 1 апреля 2019 года № 9 "Об утверждении Положения о дипломе "Золотая надежда Архангельской области" и серебряной медали "За особые успехи в обучении".

Постановление министерства образования и науки Архангельской области от 31 января 2017 года № 2 "Об утверждении Порядка организации индивидуального отбора при приеме либо переводе в государственные и муниципальные образовательные организации для получения основного общего и среднего общего образования с углубленным изучением отдельных учебных предметов или для профильного обучения".

Постановление министерства образования и науки Архангельской области от 4 декабря 2015 года № 17 "Об утверждении Требований к порядку создания и деятельности кадетских классов в государственных и муниципальных общеобразовательных организациях, расположенных на территории Архангельской области".

Постановление Администрации муниципального образования "Город Архангельск" от 3 марта 2016 года № 221 "Об утверждении Порядка обеспечения учебной литературой муниципальных образовательных учреждений муниципального образования "Город Архангельск", реализующих образовательные программы начального общего, основного общего, среднего общего образования".

Постановление Администрации муниципального образования "Город Архангельск" от 19 декабря 2019 года № 2101 "О закреплении образовательных организаций муниципального образования "Город Архангельск", находящихся в ведении департамента образования Администрации муниципального образования "Город Архангельск", закрепленных за территориями муниципального образования "Город Архангельск".

Постановление Администрации муниципального образования "Город Архангельск" от 5 ноября 2020 года № 1829 "Об утверждении Положения о порядке учета детей, подлежащих обучению по образовательным программам дошкольного, начального общего, основного общего и среднего общего образования".

II. Требования к оказанию муниципальной услуги

8. Документы, необходимые для получения муниципальной услуги

Прием в кадетские классы общеобразовательной организации осуществляется в соответствии с требованиями федерального законодательства.

При приеме в учреждение для оказания муниципальной услуги по реализации основных общеобразовательных программ начального общего образования для учащихся кадетских классов, реализации основных общеобразовательных программ основного общего образования для учащихся кадетских классов, реализации основных общеобразовательных программ среднего общего образования для учащихся кадетских классов необходимо представить:

личное заявление совершеннолетнего гражданина или родителей (законных представителей) ребенка на имя руководителя учреждения и необходимые документы в соответствии с Порядком приема на обучение по образовательным программам начального общего, основного общего и среднего общего образования, утвержденным приказом Министерства просвещения Российской Федерации от 2 сентября 2020 года № 458;

копию документа, удостоверяющего личность родителя (законного представителя) ребенка или совершеннолетнего гражданина;

копию свидетельства о рождении ребенка или документа, подтверждающего родство заявителя;

копию документа, подтверждающего установление опеки или попечительства (при необходимости);

копию документа о регистрации ребенка или совершеннолетнего гражданина по месту жительства или по месту пребывания на закрепленной территории или справку о приеме документов для оформления регистрации по месту жительства (в случае приема на обучение ребенка или совершеннолетнего гражданина, проживающего на закрепленной тер-

ритории, или в случае использования права преимущественного приема на обучение по образовательным программам начального общего образования);

справку с места работы родителя(ей) (законного(ых) представителя(ей) ребенка (при наличии права первоочередного приема на обучение);

личное дело учащегося, выданное учреждением, в котором он обучался ранее.

При приеме на обучение по образовательным программам среднего общего образования представляется аттестат об основном общем образовании.

При отсутствии личного дела зачисление потребителей муниципальной услуги в 2 – 9, 11 классы производится на основе фактических знаний, определяемых с помощью промежуточной аттестации, проводимой в учреждении.

Родитель(-и) (законный(-ые) представитель(-и) ребенка, являющегося иностранным гражданином или лицом без гражданства, дополнительно предъявляет(-ют) документ, подтверждающий родство заявителя(ей) (или законность представления прав ребенка), и документ, подтверждающий право ребенка на пребывание в Российской Федерации.

Иностранные граждане и лица без гражданства все документы представляют на русском языке или вместе с заверенным в установленном порядке переводом на русский язык.

Совершеннолетние граждане или родители (законные представители) ребенка имеют право по своему усмотрению представлять другие документы, в том числе медицинское заключение о состоянии здоровья совершеннолетнего гражданина или ребенка.

Правила приема в кадетские классы, созданные в общеобразовательных организациях, в части, не урегулированной законодательством об образовании, определяются каждой образовательной организацией самостоятельно.

Для приема (индивидуального отбора) в кадетский класс учреждение вправе проводить вступительные испытания, в том числе по физической подготовке (в том числе выполнение нормативов ГТО, соответствующих возрасту поступающих), учебным предметам по направлению кадетского класса, а также учитывать индивидуальные достижения обучающегося в соответствии с требованиями законодательства в сфере образования.

Учреждение вправе создавать приемную комиссию для проведения вступительных испытаний для приема в кадетский класс.

9. Порядок получения муниципальной услуги

9.1. Порядок принятия заявки от потребителя муниципальной услуги (заявителя)

Прием заявления осуществляется учреждением при предъявлении оригинала документа, удостоверяющего личность совершеннолетнего гражданина или родителя (законного представителя) ребенка, либо оригинала документа, удостоверяющего личность иностранного гражданина в Российской Федерации, и в соответствии с Порядком приема на обучение по образовательным программам начального общего, основного общего и среднего общего образования, утвержденным приказом Министерства просвещения Российской Федерации от 2 сентября 2020 года № 458, а также Правилами приема в кадетские классы, разработанными в учреждении, в части, не урегулированной законодательством об образовании, согласно пункту 1 статьи 5 Требований к порядку создания и деятельности кадетских классов в государственных и муниципальных общеобразовательных организациях, расположенных на территории Архангельской области, утвержденным постановлением министерства образования и науки Архангельской области от 4 декабря 2015 года № 17.

9.2. Рассмотрение заявки

Заявка рассматривается руководителем учреждения в сроки, установленные Порядком приема на обучение по образовательным программам начального общего, основного общего и среднего общего образования, утвержденным приказом Министерства просвещения Российской Федерации от 2 сентября 2020 года № 458.

9.3. Порядок принятия решения об удовлетворении заявки

Решение принимается руководителем учреждения в соответствии с Порядком приема на обучение по образовательным программам начального общего, основного общего и среднего общего образования, утвержденным приказом Министерства просвещения Российской Федерации от 2 сентября 2020 года № 458, Правилами приема в кадетские классы, разработанными в учреждении, в части, не урегулированной законодательством об образовании согласно пункту 1 статьи 5 Требований к порядку создания и деятельности кадетских классов в государственных и муниципальных общеобразовательных организациях, расположенных на территории Архангельской области, утвержденным постановлением министерства образования и науки Архангельской области от 4 декабря 2015 года № 17.

9.4. Основания для отказа в оказании муниципальной услуги

Несоответствие потребителя возрастному ограничению, указанному в подпункте 1.4 настоящего Стандарта.

При приеме в 1 класс учреждения ребенка, не достигшего возраста 6 лет 6 месяцев к началу учебного года, вопрос об удовлетворении заявки на получение муниципальной услуги по реализации основных общеобразовательных программ начального общего образования рассматривается департаментом образования Администрации муниципального образования "Город Архангельск" в индивидуальном порядке с соблюдением государственных гарантий прав граждан Российской Федерации в области образования.

Отсутствие свободных мест в учреждении.

В случае отказа в оказании муниципальной услуги в связи с отсутствием свободных мест в учреждении совершеннолетнего гражданина или родителей (законные представители) ребенка могут обратиться в департамент образования Администрации муниципального образования "Город Архангельск" с целью предоставления информации о наличии свободных мест и обеспечения приема совершеннолетнего гражданина или ребенка в одно из других учреждений.

9.5. Очередность оказания муниципальной услуги

Очередность оказания муниципальной услуги осуществляется в соответствии с Порядком приема на обучение по образовательным программам начального общего, основного общего и среднего общего образования, утвержденным приказом Министерства просвещения Российской Федерации от 2 сентября 2020 года № 458.

9.6. Информирование потребителя муниципальной услуги (заявителя) о принятом решении

Приказ о зачислении в учреждение размещается на информационном стенде учреждения в день его издания.

Информирование совершеннолетнего гражданина или родителей (законных представителей) ребенка о приеме совершеннолетнего гражданина или ребенка в учреждение осуществляется в устной форме.

При отказе в зачислении в учреждение последнее обязано выдать совершеннолетнему гражданину или родителям (законным представителям) ребенка официальное письмо об отказе в приеме за подписью руководителя учреждения и заверенное печатью учреждения.

9.7. Особенности принятия решений об оказании муниципальной услуги отдельным категориям граждан

В целях обеспечения эффективности реализации основных общеобразовательных программ начального общего образования, основных общеобразовательных программ основного общего образования, основных общеобразовательных программ среднего общего образования в полном объеме предусматриваются следующие особенности оказания муниципальных услуг отдельным категориям потребителей с согласия родителей (законных представителей) ребенка или совершеннолетних граждан:

для учащихся, которые по причине болезни не могут обучаться в учреждении, должно быть организовано обучение на дому (в соответствии с медицинским заключением).

9.8. Срок оказания муниципальной услуги

Срок непосредственного оказания муниципальной услуги – с момента зачисления потребителя муниципальной услуги в учреждение на период нормативных сроков освоения:

основных общеобразовательных программ начального общего образования;

основных общеобразовательных программ основного общего образования;

основных общеобразовательных программ среднего общего образования.

9.9. Другие положения, характеризующие требования к оказанию муниципальной услуги

Учреждение обязано:

создать специальные условия для получения образования в соответствии с возрастными, индивидуальными особенностями и особыми образовательными потребностями, развития способностей и творческого потенциала каждого учащегося как субъекта отношений в сфере образования;

разрабатывать и утверждать по согласованию с учредителем программу развития образовательной организации; выявлять несовершеннолетних, не обучающихся, не посещающих или систематически пропускающих по неуважительным причинам занятия в учреждениях, принимать меры по их воспитанию и получению ими общего образования;

организовывать психолого-педагогическое сопровождение обучающихся, испытывающих трудности в освоении основных общеобразовательных программ;

обеспечить оказание действенной социально-психологической и педагогической помощи учащемуся с учетом особенностей ребенка;

реализовывать основные общеобразовательные программы кадетского класса в соответствии с федеральным государственным образовательным стандартом соответствующего уровня образования с учетом примерных основных образовательных программ, а также с учетом направления кадетского класса, содержание которых должно обеспечивать формирование у обучающихся кадетских классов интереса к профессии, соответствующей направлению кадетского класса, и готовности к поступлению в профильную профессиональную образовательную организацию или профильную образовательную организацию высшего образования;

обеспечить наличие и реализацию в соответствии с учебным планом основной образовательной программы среднего общего образования учебных предметов для изучения на углубленном уровне по направлению кадетского класса;

обеспечить включение в часть учебного плана, формируемую участниками образовательных отношений, учебных курсов, обеспечивающих образовательные потребности и интересы обучающихся (по направлению кадетского класса);

обеспечить реализацию в соответствии с планом внеурочной деятельности основной общеобразовательной программы целей и задач кадетского образования по направлению кадетского класса;

разрабатывать и утверждать программу воспитания (с учетом направления кадетского класса) и плана профориентационной деятельности с обучающимися (с учетом направления кадетского класса и привлечением возможностей организации);

обеспечить проведение по окончании текущего учебного года с обучающимися (кроме девятого и одиннадцатого классов) учебных сборов по направлению кадетского класса;

реализовывать дополнительные общеразвивающие программы, направленные на раннюю профессиональную ориентацию обучающихся и их подготовку к военной или иной государственной службе (в том числе муниципальной);

обеспечить разработку и реализацию дополнительных общеразвивающих программ технической, естественнонаучной, физкультурно-спортивной, художественной, туристско-краеведческой, социально-педагогической направленности с учетом направления кадетского класса;

обеспечить наличие соглашения (договора) о совместной деятельности с организацией, по направлению деятельности которой создается кадетский класс разрабатывать и утверждать Положение о кадетском классе, Кодекс чести кадета и иные документы по организации деятельности кадетского класса (размещать указанные документы на официальном сайте общеобразовательной организации в информационно-телекоммуникационной сети "Интернет");

осуществлять воспитательную деятельность, физическое, интеллектуальное и творческое развитие учащихся;

определять список учебников в соответствии с утвержденными федеральными перечнями учебников, рекомендуемых к использованию в образовательном процессе при реализации имеющих государственную аккредитацию основных общеобразовательных программ начального общего образования, основного общего образования, среднего общего образования, а также учебных пособий, которые допускаются к использованию при реализации имеющих государственную аккредитацию основных общеобразовательных программ начального общего образования, основного общего образования, среднего общего образования;

обеспечивать индивидуальный отбор для получения основного общего, среднего общего образования с углубленным изучением отдельных учебных предметов или для профильного обучения;

10. Требования к муниципальным учреждениям, оказывающим муниципальную услугу

10.1. Документы, в соответствии с которыми функционирует муниципальное учреждение

Устав учреждения.

Свидетельство о государственной регистрации учреждения.

Лицензия на осуществление образовательной деятельности, полученная в соответствии с действующим законодательством Российской Федерации.

Свидетельство о государственной аккредитации образовательной деятельности.

Свидетельство о постановке на учет юридического лица в налоговом органе по месту нахождения на территории Российской Федерации.

10.2. Режим работы муниципальной услуги

Режим работы учреждения определяется локальными актами учреждения.

Режим работы кадетского класса должен обеспечивать реализацию основной общеобразовательной программы, дополнительной общеразвивающей программы, программы воспитания и плана профориентационной работы с учетом санитарно-гигиенических требований и норм к организации образовательного процесса.

С согласия родителей (законных представителей) учащиеся кадетских классов могут привлекаться к мероприятиям, не предусмотренным основной общеобразовательной программой, дополнительной общеобразовательной программой.

10.3. Условия размещения муниципального учреждения

В учреждении должны быть созданы условия, гарантирующие охрану и укрепление здоровья учащихся во время образовательного процесса, условия для работы подразделений организаций общественного питания и медицинских учреждений в соответствии с правовыми актами, указанными в подпункте 1.8 настоящего Стандарта.

Учреждение должно быть оснащено оборудованием, аппаратурой и приборами, инвентарем, отвечающими требованиям санитарных правил СП 2.4.3648-20 "Санитарно-эпидемиологические требования к организациям воспитания и обучения, отдыха и оздоровления детей и молодежи", утвержденным постановлением Главного государственного санитарного врача Российской Федерации от 28 сентября 2020 года № 28; Правилам противопожарного режима в Российской Федерации, утвержденным постановлением Правительства Российской Федерации от 16 сентября 2020 года № 1479.

10.4. Материально-техническое обеспечение оказания муниципальной услуги

Учреждение должно быть оснащено оборудованием, аппаратурой и приборами, инвентарем, отвечающими требованиям санитарных правил СП 2.4.3648-20 "Санитарно-эпидемиологические требования к организациям воспитания и обучения, отдыха и оздоровления детей и молодежи", "Санитарно-эпидемиологические требования к организациям воспитания и обучения, отдыха и оздоровления детей и молодежи", утвержденные постановлением Главного государственного санитарного врача Российской Федерации от 28 сентября 2020 года № 28, СанПиН 2.3/2.4.3590-20 "Санитарно-эпидемиологические требования к организациям общественного питания населения", утвержденные постановлением Главного государственного санитарного врача Российской Федерации от 27 октября 2020 года № 32.

Материально-технические условия учреждения должны обеспечивать реализацию основной общеобразовательной программы, дополнительных общеобразовательных программ, программы воспитания в кадетских классах по направлению кадетского класса, и соответствовать Требованиям к порядку создания и деятельности кадетских классов в государственных и муниципальных общеобразовательных организациях, расположенных на территории Архангельской области, утвержденным постановлением министерства образования и науки Архангельской области от 4 декабря 2015 года № 17.

10.5. Кадровое обеспечение оказания муниципальной услуги

Подбор персонала в учреждение должен осуществляться в соответствии с Единым квалификационным справочником должностей руководителей, специалистов, служащих, разделом "Квалификационные характеристики должностей работников образования", утвержденным приказом Министерства здравоохранения и социального развития Российской Федерации от 26 августа 2010 года № 761н.

Кадровые условия реализации образовательной программы кадетского класса учреждения должны соответствовать Требованиям к порядку создания и деятельности кадетских классов в государственных и муниципальных общеобразовательных организациях, расположенных на территории Архангельской области, утвержденным постановлением министерства образования и науки Архангельской области от 4 декабря 2015 года № 17.

10.6. Должностные лица в муниципальном учреждении, ответственные за оказание муниципальной услуги

Руководитель учреждения, оказывающего муниципальную услугу, несет полную ответственность за соблюдение требований настоящего стандарта и определяет основные цели, задачи и направления деятельности учреждения в области совершенствования качества оказываемой муниципальной услуги.

Руководитель учреждения обязан:

- обеспечить разъяснение и доведение настоящего Стандарта до всех участников образовательного процесса;
- организовать информационное обеспечение процесса оказания муниципальной услуги в соответствии с требованиями настоящего Стандарта;
- организовать внутренний контроль за соблюдением настоящего Стандарта;
- обеспечить выработку предложений по совершенствованию процедуры оказания муниципальной услуги и настоящего Стандарта.

11. Основания для досрочного прекращения либо приостановления оказания муниципальной услуги

Приостановление оказания муниципальной услуги носит заявительный характер. Оказание муниципальной услуги может быть приостановлено в следующих случаях:

- на период болезни потребителя муниципальной услуги;
- на период санаторно-курортного лечения потребителя муниципальной услуги.

Основания для досрочного прекращения оказания муниципальной услуги:

- исключение муниципальной услуги из общероссийского базового (отраслевого) перечня (классификатора) государственных и муниципальных услуг (работ), оказываемых физическим лицам, регионального перечня (классификатора) муниципальных услуг и работ, оказываемых и выполняемых муниципальными учреждениями муниципального образования "Город Архангельск", находящимися в ведении департамента образования Администрации муниципального образования "Город Архангельск";
- перераспределение полномочий, повлекших исключение из компетенции учреждения полномочий по оказанию муниципальной услуги;
- реорганизация или ликвидация учреждения, осуществляющего оказание муниципальной услуги.

12. Результат оказания муниципальной услуги

Получение учащимися обязательного начального общего образования, основного общего образования, среднего общего образования.

Физическое, интеллектуальное и творческое развитие учащегося.

Приrost индивидуальных показателей развития физических, интеллектуальных и творческих качеств учащегося.

Обучение всех граждан, проживающих на территории, закрепленной за муниципальным образовательным учреждением, и достигших установленного законом возраста.

Удовлетворенность участников образовательного процесса качеством оказываемой муниципальной услуги.

13. Показатели, характеризующие качество муниципальной услуги

Наименование показателей, характеризующих качество муниципальных услуг	Единица измерения	Формула расчета	Источник информации о значениях показателей (исходные данные для ее расчета)
1. Полнота реализации основной общеобразовательной программы	Процент	(ОПф / ОПп x 100) <*>	Учебный план, календарный учебный график, рабочие программы учебных предметов, дисциплин, курсов, классные журналы
2. Уровень освоения учащимися основной общеобразовательной программы	Процент	(Оу / Ов x 100) <*>	Классные журналы

<*> ОПп - реализация общеобразовательных программ учебных предметов по плану.
ОПф - реализация общеобразовательных программ учебных предметов по факту.
<*> Оу - количество успевающих учащихся.
Ов - количество учащихся в учреждении.

2.7. Порядок информирования потенциальных потребителей муниципальной услуги

Способ информирования	Состав размещаемой информации	Частота обновления информации
1. Размещение информации на информационных стендах (на уголках потребителей муниципальной услуги) в учреждении	Наименование и местонахождение учреждения, информация о его деятельности, объемах оказываемой муниципальной услуги, настоящий Стандарт и иная информация в соответствии с Законом Российской Федерации от 7 февраля 1992 года № 2300-1 "О защите прав потребителей"	По мере необходимости
2. Размещение информации на официальном сайте учреждения	Наименование и местонахождение учреждения, информация о его деятельности, объемах оказываемой муниципальной услуги, настоящий Стандарт, информация в соответствии с пунктом 2 статьи 29 Федерального закона от 29 декабря 2012 года № 273-ФЗ "Об образовании в Российской Федерации" и иная информация в соответствии с Законом Российской Федерации от 7 февраля 1992 года № 2300-1 "О защите прав потребителей"	По мере необходимости
3. Размещение информации на официальном информационном Интернет-портале муниципального образования "Город Архангельск"	Наименование и местонахождение учреждения, информация о его деятельности, объемах оказываемой муниципальной услуги, настоящий Стандарт и иная информация в соответствии с Законом Российской Федерации от 7 февраля 1992 года № 2300-1 "О защите прав потребителей"	По мере необходимости
4. Размещение информации на официальном сайте Российской Федерации для размещения информации о государственных (муниципальных) учреждениях	В соответствии с требованиями Федерального закона от 12 января 1996 года № 7-ФЗ "О некоммерческих организациях"	Не позднее пяти рабочих дней, следующих за днем принятия документов или внесения изменений в документы

14. Порядок и сроки подачи, регистрации и рассмотрения жалоб (претензий) на несоответствующее оказание муниципальной услуги, на несоблюдение стандарта соответствующей муниципальной услуги

Порядок обжалования действия (бездействия) должностного лица, а также принимаемого им решения при оказании муниципальной услуги определяется в соответствии с Федеральным законом от 2 мая 2006 года № 59-ФЗ "О порядке рассмотрения обращений граждан Российской Федерации".

15. Порядок контроля за оказанием муниципальной услуги

Организация обеспечения качества и доступности оказания муниципальной услуги, описываемой в настоящем Стандарте, достигается посредством реализации контрольных мероприятий. Контроль за деятельностью учреждения осуществляется посредством процедур внутреннего и внешнего контроля.

15.1. Внутренний контроль

Внутренний контроль осуществляется руководителем учреждения и его заместителями в порядке, закреплённом локальным актом учреждения.

Внутренний контроль подразделяется на:

- оперативный контроль (по выявленным проблемным фактам и жалобам, касающимся качества оказания муниципальной услуги);
- плановый контроль:
 - тематический (контроль по определенной теме или направлению деятельности муниципального образовательного учреждения);
 - комплексный (в том числе, проверка осуществления образовательной деятельности отдельных педагогических работников).

Выявленные недостатки по оказанию муниципальной услуги анализируются по каждому сотруднику учреждения с рассмотрением на педагогическом совете (методических объединениях, совещаниях при руководителе), принятием мер к их устранению, вынесением дисциплинарных взысканий (если будет установлена вина в некачественном оказании муниципальной услуги).

15.2. Внешний контроль

Формы контроля	Периодичность	Органы, осуществляющие контроль за оказанием муниципальной услуги
Последующий контроль	На 01.01, 01.04, 01.07, 01.10, 01.12	Департамент образования Администрации городского округа "Город Архангельск"
Предварительный, текущий, последующий контроль	В соответствии с планом контроля за деятельностью муниципальных учреждений городского округа "Город Архангельск", находящихся в ведении департамента образования Администрации городского округа "Город Архангельск", утвержденным приказом директора департамента образования Администрации городского округа "Город Архангельск"	Департамент образования Администрации городского округа "Город Архангельск"

АДМИНИСТРАЦИЯ ГОРОДСКОГО ОКРУГА "ГОРОД АРХАНГЕЛЬСК"

ПОСТАНОВЛЕНИЕ

от 30 декабря 2021 г. № 2716

О внесении изменений в административный регламент предоставления муниципальной услуги "Признание граждан, проживающих на территории городского округа "Город Архангельск" Архангельской области, маломужими в целях постановки на учет и предоставления им жилых помещений по договорам социального найма" и приложения к нему

1. Внести в административный регламент предоставления муниципальной услуги "Признание граждан, проживающих на территории городского округа "Город Архангельск" Архангельской области, маломужими в целях постановки на учет и предоставления им жилых помещений по договорам социального найма", утвержденный постановлением мэрии города Архангельска от 10 июля 2012 года № 193 (с изменениями), (далее – регламент) следующие изменения:

а) по тексту слова "Интернет-портал муниципального образования "Город Архангельск" заменить словами "интернет-портал городского округа "Город Архангельск";

б) в разделе II "Стандарт предоставления муниципальной услуги":

подпункт 4 пункта 12 изложить в следующей редакции:

"4) министерство труда, занятости и социального развития Архангельской области (государственные казенные учреждения – "Архангельский областной центр социальной защиты населения", "Архангельский областной центр занятости населения");";

подпункт 1 пункта 14 подраздела 2.2 изложить в следующей редакции:

"1) регистрация запроса заявителя:

при поступлении запроса заявителя в электронной форме – в день поступления запроса заявителя (в отношении запросов заявителей, поступивших во внеурочное время, – в начале следующего рабочего дня);

при поступлении запроса заявителя иным способом – в день поступления запроса заявителя";";

подпункт 8 пункта 18 подраздела 2.4 изложить в следующей редакции:

"8) справки о начисленной и выплаченной заработной плате за календарный год, непосредственно предшествующий году обращения за муниципальной услугой (далее – расчетный период), с указанием суммы удержанного и перечисленного с нее налога на доходы физических лиц, а также справки (документы) об иных доходах гражданина-заявителя и всех членов его семьи либо доходов одиноко проживающего гражданина-заявителя за расчетный период, выданные работодателями (представителями нанимателей) по установленной форме согласно приложению № 10 к настоящему административному регламенту";";

подпункт 18 пункта 18 подраздела 2.4 изложить в следующей редакции:

"18) свидетельства о государственной регистрации актов гражданского состояния, отражающие семейные отношения гражданина-заявителя и членов его семьи либо одиноко проживающего гражданина-заявителя, судебные решения, вступившие в законную силу (в том числе выданных компетентными органами иностранного государства, и их нотариально удостоверенного перевода на русский язык, а также копии свидетельств об усыновлении, выданных органами записи актов гражданского состояния или консульскими учреждениями Российской Федерации). Последние – в случае отсутствия у гражданина-заявителя нового свидетельства о рождении ребенка, выданного на основании измененной или вновь составленной в связи с усыновлением записи акта о рождении ребенка";";

в) в разделе III "Состав, последовательность и сроки выполнения административных процедур, требования к порядку их выполнения, в том числе особенности выполнения административных процедур в электронной форме, а также особенности выполнения административных процедур в МФЦ":

абзац третий пункта 47 подраздела 3.2.1. изложить в следующей редакции:

"для получения сведений о предоставленной государственной социальной помощи, о социальных пособиях гражданам, имеющим детей в виде ежемесячного пособия на ребенка, дополнительного ежемесячного пособия на ребенка и дополнительного ежемесячного пособия на ребенка в возрасте до трех лет на обеспечение полноценным питанием, а также в виде ежемесячного пособия на ребенка, не посещающего государственную образовательную организацию либо муниципальную образовательную организацию, реализующую образовательную программу дошкольного образования, о пособиях по беременности и родам, о единовременном пособии женщинам, вставшим на учет в медицинских организациях в ранние сроки беременности, о единовременном пособии при рождении ребенка, о ежемесячных пособиях на период отпуска по уходу за ребенком до достижения им возраста полутора лет, о денежных выплатах многодетным семьям, о денежных выплатах несовершеннолетним детям, состоящим на иждивении и проживающих в семьях, где оба родителя являются инвалидами либо один из родителей является инвалидом, о единовременном пособии беременной жене военнослужащего, проходящего военную службу по призыву, о ежемесячных пособиях на ребенка военнослужащего, проходящего военную службу по призыву, о мерах социальной поддержки, предоставляемые членам семей (родственникам) сотрудников органов внутренних дел, сотрудников учреждений и органов уголовно-исполнительной системы, сотрудников федеральной противопожарной службы Государственной противопожарной службы, сотрудников органов по контролю за оборотом наркотических средств и психотропных веществ, сотрудников таможенных органов Российской Федерации, погибших (умерших), пропавших без вести при выполнении служебных обязанностей, о региональной доплате к пенсии, о компенсации расходов на оплату жилых помещений и коммунальных услуг, о государственных единовременных пособиях, ежемесячных денежных компенсациях при возникновении поствакцинальных осложнений, о предоставлении путевок в детские санатории и детские оздоровительные лагеря, о социальных выплатах (в том числе субсидий) для приобретения или строительства жилых помещений, о размере субсидии по оплате за жилищно-коммунальные услуги, о постановке на учет в качестве безработных, о выплатах (пособии) по безработице, материальной помощи и иных выплатах), произведенных гражданам, состоящим на учете в качестве безработных, – в Пенсионный фонд Российской Федерации, в министерство труда, занятости и социального развития Архангельской области (государственные казенные учреждения – "Архангельский областной центр социальной защиты населения", "Архангельский областной центр занятости населения") – в течение 5 рабочих дней со дня получения запроса заявителя";";

абзац шестой пункта 47 подраздела 3.2.1. изложить в следующей редакции:

"для получения сведений об инвалидности, о страховом номере застрахованного лица, о размере пенсии, о размере социальных выплат застрахованного лица (без учета пенсии), о размере перечисленного материнского (семейного) капитала на улучшение жилищных условий или получение образования детьми, о размере единовременной выплаты за счет средств материнского (семейного) капитала, дополнительные и единовременные выплаты семьям с детьми, о размере компенсации расходов на оплату проезда к месту отдыха и обратно неработающим пенсионерам, выплаты из индивидуального лицевого счета застрахованного лица, сформированные на основании сведений индивидуального (персонифицированного) учета в системе обязательного пенсионного страхования, – в Пенсионный фонд Российской Федерации – в течение 1 рабочего дня со дня получения запроса заявителя";";

2. Внести в приложение к административному регламенту предоставления муниципальной услуги "Признание граждан, проживающих на территории городского округа "Город Архангельск" Архангельской области, маломужими в целях постановки на учет и предоставления им жилых помещений по договорам социального найма", утвержденному постановлением мэрии города Архангельска от 10 июля 2012 года № 193, (с изменениями) следующие изменения:

а) приложение № 1 изложить в новой редакции согласно приложению № 1 к настоящему постановлению;

б) подпункт "д" пункта 1 приложения № 2 изложить в следующей редакции:

"д) социальные выплаты из бюджетов бюджетной системы Российской Федерации и других источников. К указанным выплатам относятся:

- пенсии, компенсационные выплаты (кроме компенсационных выплат неработающим трудоспособным лицам, осуществляющим уход за нетрудоспособными гражданами) и дополнительное ежемесячное материальное обеспечение пенсионеров;
- ежемесячное пожизненное содержание судей, вышедших в отставку;
- стипендии, выплачиваемые обучающимся в профессиональных образовательных организациях, образовательных организациях высшего образования, научных организациях, духовных образовательных организациях (в том числе аспирантам, ординаторам, ассистентам-стажерам, слушателям), а также компенсационные выплаты указанным лицам в период их нахождения в академическом отпуске по медицинским показаниям;
- пособия по безработице, материальная помощь и иные выплаты безработным гражданам, в том числе, выплаты безработным гражданам, принимающим участие в общественных работах, и безработным гражданам, особо нуждающимся в социальной защите, в период их временного трудоустройства, а также выплаты несовершеннолетним гражданам в возрасте от 14 до 18 лет в период их временного трудоустройства;
- пособия по временной нетрудоспособности, пособия по беременности и родам, а также единовременные пособия женщинам, вставшим на учет в медицинских учреждениях в ранние сроки беременности;
- ежемесячные пособия на ребенка;
- ежемесячные пособия на период отпуска по уходу за ребенком до достижения им возраста полутора лет и ежемесячные компенсационные выплаты гражданам, состоящим в трудовых отношениях на условиях трудового договора и находящимся в отпуске по уходу за ребенком до достижения им 3-летнего возраста;
- ежемесячные пособия супругам военнослужащих, проходящих военную службу по контракту, в период их проживания с супругами в местностях, где они вынуждены не работать или не могут трудоустроиться в связи с отсутствием возможности трудоустройства по специальности и были признаны в установленном порядке безработными, а также в период, когда супруги военнослужащих вынуждены не работать по состоянию здоровья детей, связанному с условиями проживания по месту военной службы супругов, если по медицинскому заключению медицинской организации их дети до достижения возраста 18 лет нуждаются в постороннем уходе;
- ежемесячные компенсационные выплаты неработающим женам лиц рядового и начальствующего состава органов внутренних дел Российской Федерации, Государственной противопожарной службы, учреждений и органов уголовно-исполнительной системы в отдаленных гарнизонах и местностях, где отсутствует возможность их трудоустройства;
- ежемесячные страховые выплаты по обязательному социальному страхованию от несчастных случаев на производстве и профессиональных заболеваний;
- надбавки и доплаты ко всем видам выплат, указанных в настоящем подпункте, и иные социальные выплаты, установленные органами государственной власти Российской Федерации, органами государственной власти субъектов Российской Федерации, органами местного самоуправления муниципальных образований субъектов Российской Федерации, организациями;
- ежемесячные выплаты докторантам";";

в) приложение № 10 изложить в новой редакции согласно приложению № 2 к настоящему постановлению.

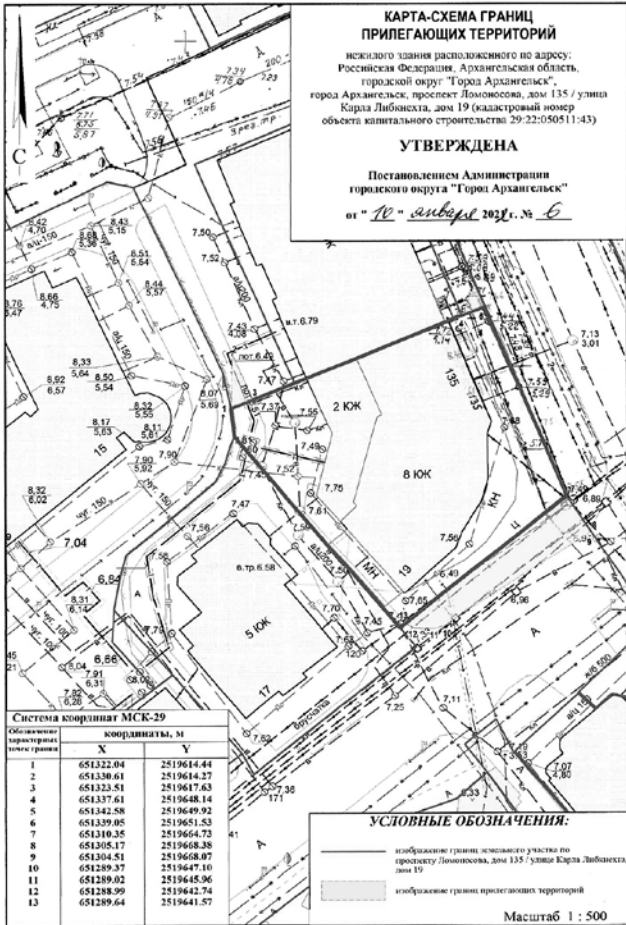
3. Опубликовать постановление в газете "Архангельск – город воинской славы" и на официальном информационном интернет-портале городского округа "Город Архангельск".

4. Настоящее постановление вступает в силу с момента опубликования.

Глава городского округа

"Город Архангельск"

Д.А. Морев



АДМИНИСТРАЦИЯ ГОРОДСКОГО ОКРУГА "ГОРОД АРХАНГЕЛЬСК"

ПОСТАНОВЛЕНИЕ

от 10 января 2022 г. № 7

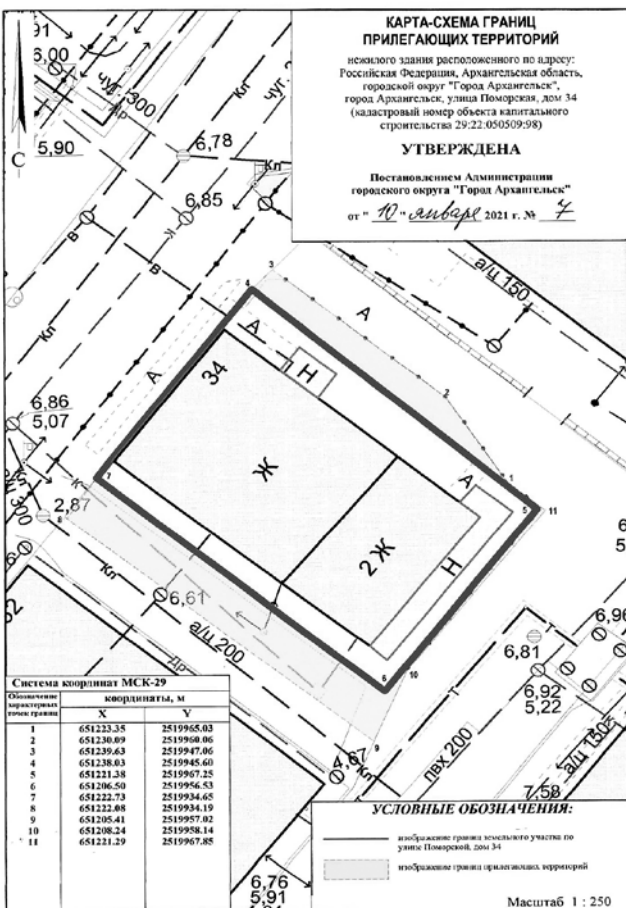
Об утверждении карты-схемы границ прилегающих территорий

В соответствии с областным законом от 23 сентября 2004 года №259-внеч.-ОЗ "О реализации государственных полномочий Архангельской области в сфере правового регулирования организации и осуществления местного самоуправления", разделом 15 Правил благоустройства города Архангельска, утвержденных решением Архангельской городской Думы от 25 октября 2017 года № 581, Администрация городского округа "Город Архангельск" постановляет:

1. Утвердить прилагаемую карту-схему границ прилегающих территорий нежилого здания, расположенного по адресу: Российская Федерация, Архангельская область, городской округ "Город Архангельск", город Архангельск, улица Поморская, дом 34 (кадастровый номер объекта капитального строительства 29:22:050509:98).
2. Собственникам и (или) иным законным владельцам зданий, строений, сооружений, земельных участков, указанных в пункте 1 настоящего постановления, принимать участие, в том числе финансовое, в содержании прилегающих территорий.
3. Опубликовать постановление в газете "Архангельск – город воинской славы" и на официальном информационном интернет-портале городского округа "Город Архангельск" в течение 10 календарных дней со дня подписания постановления.
4. Контроль за исполнением постановления возложить на главу администрации Ломоносовского территориального округа Администрации городского округа "Город Архангельск" Пономареву В.Я.
5. Настоящее постановление вступает в силу по истечении 30 календарных дней со дня его подписания.

Исполняющий обязанности
Главы городского округа
"Город Архангельск"

Д.В. Лапин



АДМИНИСТРАЦИЯ ГОРОДСКОГО ОКРУГА "ГОРОД АРХАНГЕЛЬСК"

ПОСТАНОВЛЕНИЕ

от 10 января 2022 г. № 8

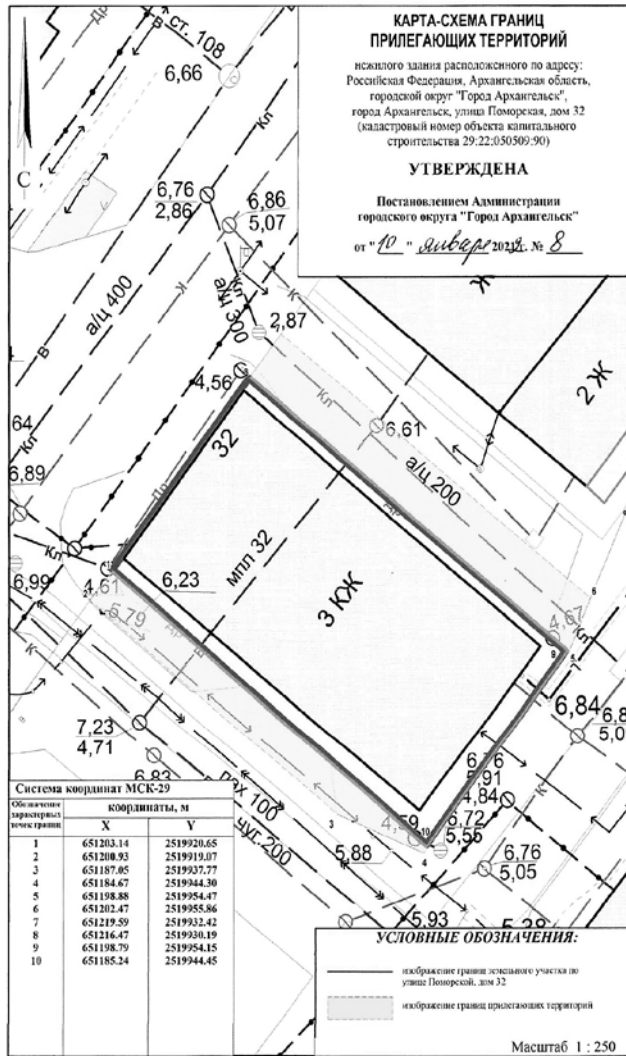
Об утверждении карты-схемы границ прилегающих территорий

В соответствии с областным законом от 23 сентября 2004 года №259-внеч.-ОЗ "О реализации государственных полномочий Архангельской области в сфере правового регулирования организации и осуществления местного самоуправления", разделом 15 Правил благоустройства города Архангельска, утвержденных решением Архангельской городской Думы от 25 октября 2017 года № 581, Администрация городского округа "Город Архангельск" постановляет:

1. Утвердить прилагаемую карту-схему границ прилегающих территорий нежилого здания, расположенного по адресу: Российская Федерация, Архангельская область, городской округ "Город Архангельск", город Архангельск, улица Поморская, дом 32 (кадастровый номер объекта капитального строительства 29:22:050509:90).
2. Собственникам и (или) иным законным владельцам зданий, строений, сооружений, земельных участков, указанных в пункте 1 настоящего постановления, принимать участие, в том числе финансовое, в содержании прилегающих территорий.
3. Опубликовать постановление в газете "Архангельск – город воинской славы" и на официальном информационном интернет-портале городского округа "Город Архангельск" в течение 10 календарных дней со дня подписания постановления.
4. Контроль за исполнением постановления возложить на главу администрации Ломоносовского территориального округа Администрации городского округа "Город Архангельск" Пономареву В.Я.
5. Настоящее постановление вступает в силу по истечении 30 календарных дней со дня его подписания.

Исполняющий обязанности
Главы городского округа
"Город Архангельск"

Д.В. Лапин



АДМИНИСТРАЦИЯ ГОРОДСКОГО ОКРУГА "ГОРОД АРХАНГЕЛЬСК"

ПОСТАНОВЛЕНИЕ

от 10 января 2022 г. № 9

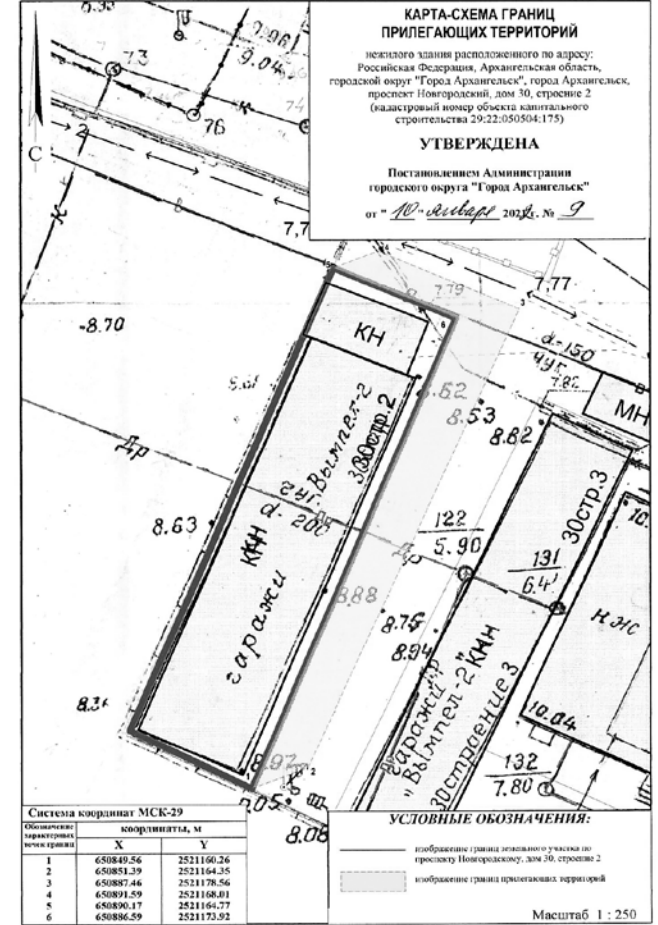
Об утверждении карты-схемы границ прилегающих территорий

В соответствии с областным законом от 23 сентября 2004 года №259-внеч.-ОЗ "О реализации государственных полномочий Архангельской области в сфере правового регулирования организации и осуществления местного самоуправления", разделом 15 Правил благоустройства города Архангельска, утвержденных решением Архангельской городской Думы от 25 октября 2017 года № 581, Администрация городского округа "Город Архангельск" постановляет:

1. Утвердить прилагаемую карту-схему границ прилегающих территорий нежилого здания, расположенного по адресу: Российская Федерация, Архангельская область, городской округ "Город Архангельск", город Архангельск, проспект Новгородский, дом 30, строение 2 (кадастровый номер объекта капитального строительства 29:22:050504:175).
2. Собственникам и (или) иным законным владельцам зданий, строений, сооружений, земельных участков, указанных в пункте 1 настоящего постановления, принимать участие, в том числе финансовое, в содержании прилегающих территорий.
3. Опубликовать постановление в газете "Архангельск – город воинской славы" и на официальном информационном интернет-портале городского округа "Город Архангельск" в течение 10 календарных дней со дня подписания постановления.
4. Контроль за исполнением постановления возложить на главу администрации Ломоносовского территориального округа Администрации городского округа "Город Архангельск" Пономареву В.Я.
5. Настоящее постановление вступает в силу по истечении 30 календарных дней со дня его подписания.

Исполняющий обязанности
Главы городского округа
"Город Архангельск"

Д.В. Лапин



АДМИНИСТРАЦИЯ ГОРОДСКОГО ОКРУГА "ГОРОД АРХАНГЕЛЬСК"

ПОСТАНОВЛЕНИЕ

от 10 января 2022 г. № 10

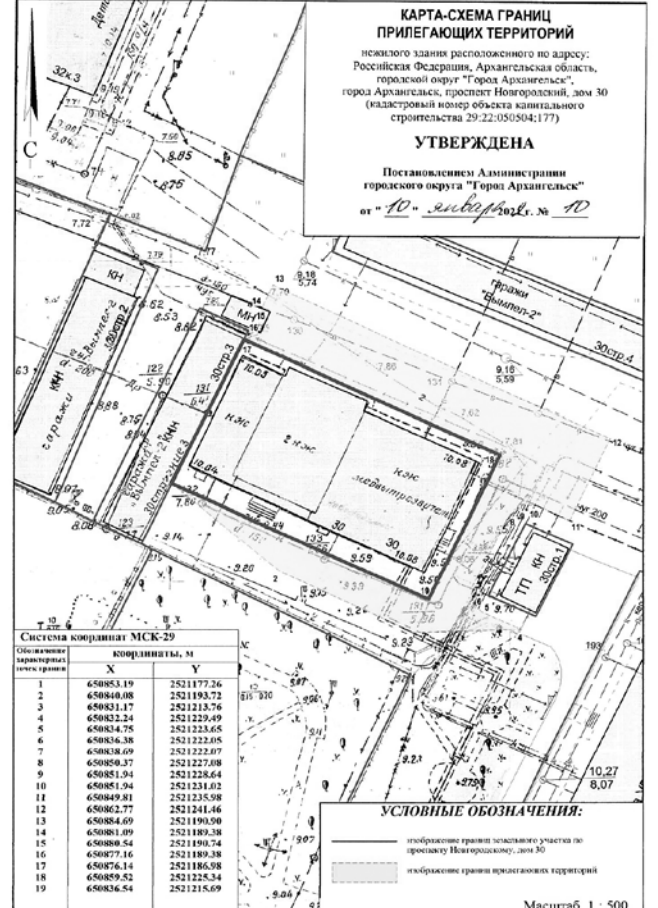
Об утверждении карты-схемы границ прилегающих территорий

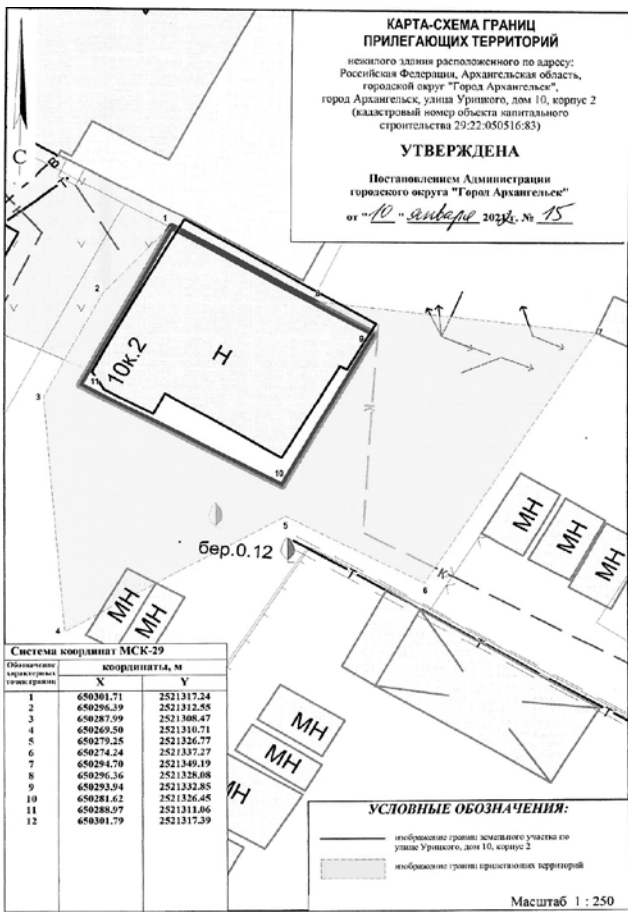
В соответствии с областным законом от 23 сентября 2004 года №259-внеч.-ОЗ "О реализации государственных полномочий Архангельской области в сфере правового регулирования организации и осуществления местного самоуправления", разделом 15 Правил благоустройства города Архангельска, утвержденных решением Архангельской городской Думы от 25 октября 2017 года № 581, Администрация городского округа "Город Архангельск" постановляет:

1. Утвердить прилагаемую карту-схему границ прилегающих территорий нежилого здания, расположенного по адресу: Российская Федерация, Архангельская область, городской округ "Город Архангельск", город Архангельск, проспект Новгородский, дом 30 (кадастровый номер объекта капитального строительства 29:22:050504:177).
2. Собственникам и (или) иным законным владельцам зданий, строений, сооружений, земельных участков, указанных в пункте 1 настоящего постановления, принимать участие, в том числе финансовое, в содержании прилегающих территорий.
3. Опубликовать постановление в газете "Архангельск – город воинской славы" и на официальном информационном интернет-портале городского округа "Город Архангельск" в течение 10 календарных дней со дня подписания постановления.
4. Контроль за исполнением постановления возложить на главу администрации Ломоносовского территориального округа Администрации городского округа "Город Архангельск" Пономареву В.Я.
5. Настоящее постановление вступает в силу по истечении 30 календарных дней со дня его подписания.

Исполняющий обязанности
Главы городского округа
"Город Архангельск"

Д.В. Лапин





АДМИНИСТРАЦИЯ ГОРОДСКОГО ОКРУГА "ГОРОД АРХАНГЕЛЬСК"

ПОСТАНОВЛЕНИЕ

от 10 января 2022 г. № 16

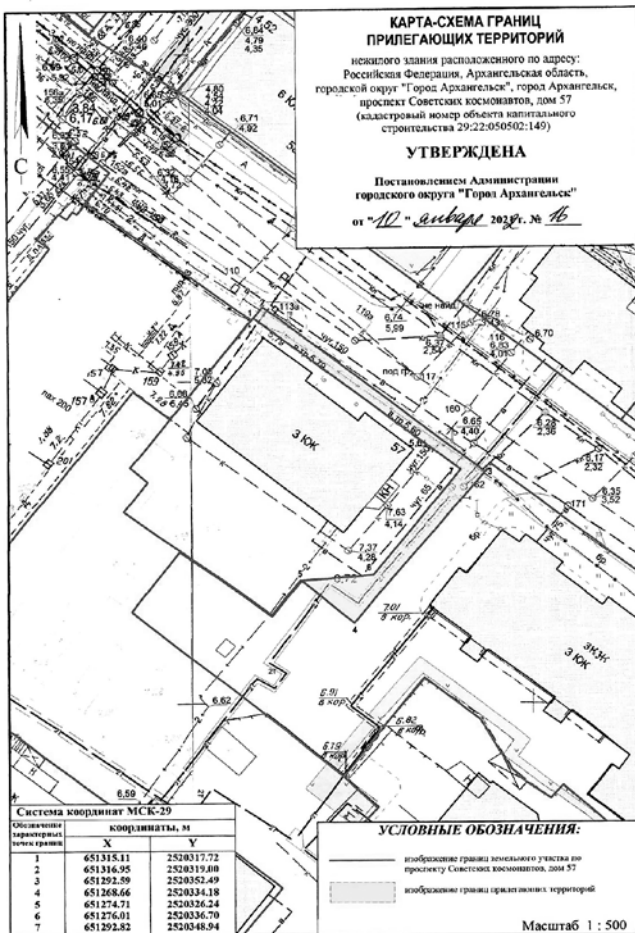
Об утверждении карты-схемы границ прилегающих территорий

В соответствии с областным законом от 23 сентября 2004 года №259-внеч.-ОЗ "О реализации государственных полномочий Архангельской области в сфере правового регулирования организации и осуществления местного самоуправления", разделом 15 Правил благоустройства города Архангельска, утвержденных решением Архангельской городской Думы от 25 октября 2017 года № 581, Администрация городского округа "Город Архангельск" постановляет:

1. Утвердить прилагаемую карту-схему границ прилегающих территорий нежилого здания, расположенного по адресу: Российская Федерация, Архангельская область, городской округ "Город Архангельск", город Архангельск, проспект Советских космонавтов, дом 57 (кадастровый номер объекта капитального строительства 29:22:050502:149).
2. Собственникам и (или) иным законным владельцам зданий, строений, сооружений, земельных участков, указанных в пункте 1 настоящего постановления, принимать участие, в том числе финансовое, в содержании прилегающих территорий.
3. Опубликовать постановление в газете "Архангельск – город воинской славы" и на официальном информационном интернет-портале городского округа "Город Архангельск" в течение 10 календарных дней со дня подписания постановления.
4. Контроль за исполнением постановления возложить на главу администрации Ломоносовского территориального округа Администрации городского округа "Город Архангельск" Пономареву В.Я.
5. Настоящее постановление вступает в силу по истечении 30 календарных дней со дня его подписания.

Исполняющий обязанности Главы городского округа "Город Архангельск"

Д.В. Лапин



АДМИНИСТРАЦИЯ ГОРОДСКОГО ОКРУГА "ГОРОД АРХАНГЕЛЬСК"

ПОСТАНОВЛЕНИЕ

от 10 января 2022 г. № 17

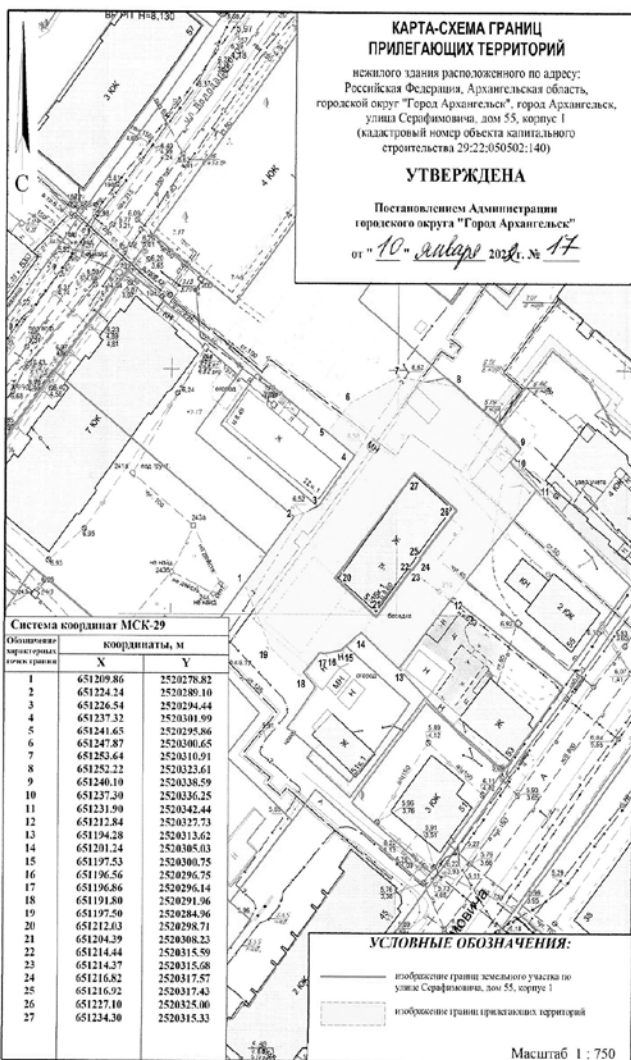
Об утверждении карты-схемы границ прилегающих территорий

В соответствии с областным законом от 23 сентября 2004 года №259-внеч.-ОЗ "О реализации государственных полномочий Архангельской области в сфере правового регулирования организации и осуществления местного самоуправления", разделом 15 Правил благоустройства города Архангельска, утвержденных решением Архангельской городской Думы от 25 октября 2017 года № 581, Администрация городского округа "Город Архангельск" постановляет:

1. Утвердить прилагаемую карту-схему границ прилегающих территорий нежилого здания, расположенного по адресу: Российская Федерация, Архангельская область, городской округ "Город Архангельск", город Архангельск, улица Серафимовича, дом 55, корпус 1 (кадастровый номер объекта капитального строительства 29:22:050502:140).
2. Собственникам и (или) иным законным владельцам зданий, строений, сооружений, земельных участков, указанных в пункте 1 настоящего постановления, принимать участие, в том числе финансовое, в содержании прилегающих территорий.
3. Опубликовать постановление в газете "Архангельск – город воинской славы" и на официальном информационном интернет-портале городского округа "Город Архангельск" в течение 10 календарных дней со дня подписания постановления.
4. Контроль за исполнением постановления возложить на главу администрации Ломоносовского территориального округа Администрации городского округа "Город Архангельск" Пономареву В.Я.
5. Настоящее постановление вступает в силу по истечении 30 календарных дней со дня его подписания.

Исполняющий обязанности Главы городского округа "Город Архангельск"

Д.В. Лапин



АДМИНИСТРАЦИЯ ГОРОДСКОГО ОКРУГА "ГОРОД АРХАНГЕЛЬСК"

ПОСТАНОВЛЕНИЕ

от 10 января 2022 г. № 18

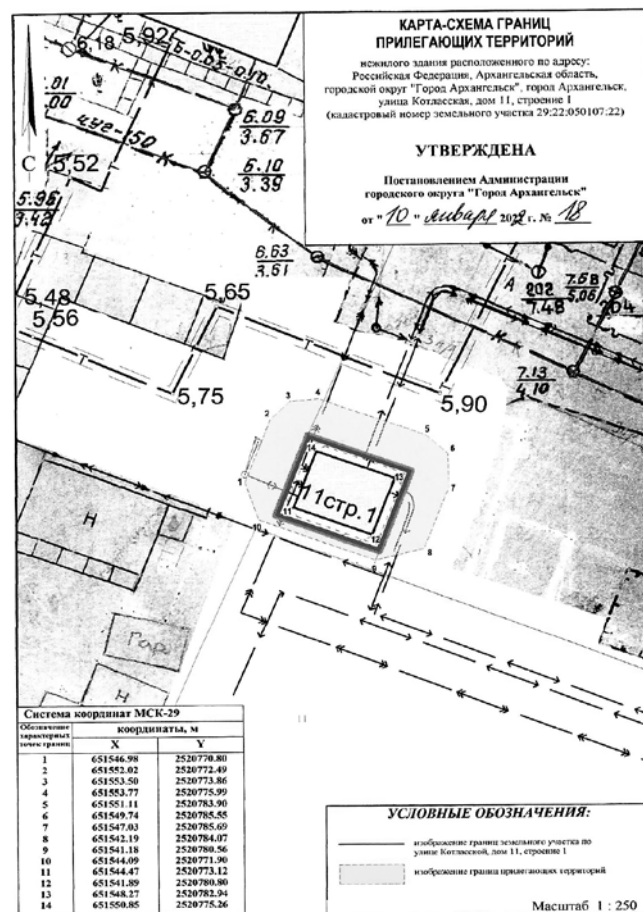
Об утверждении карты-схемы границ прилегающих территорий

В соответствии с областным законом от 23 сентября 2004 года №259-внеч.-ОЗ "О реализации государственных полномочий Архангельской области в сфере правового регулирования организации и осуществления местного самоуправления", разделом 15 Правил благоустройства города Архангельска, утвержденных решением Архангельской городской Думы от 25 октября 2017 года № 581, Администрация городского округа "Город Архангельск" постановляет:

1. Утвердить прилагаемую карту-схему границ прилегающих территорий нежилого здания, расположенного по адресу: Российская Федерация, Архангельская область, городской округ "Город Архангельск", город Архангельск, улица Котласская, дом 11, строение 1 (кадастровый номер земельного участка 29:22:050107:22).
2. Собственникам и (или) иным законным владельцам зданий, строений, сооружений, земельных участков, указанных в пункте 1 настоящего постановления, принимать участие, в том числе финансовое, в содержании прилегающих территорий.
3. Опубликовать постановление в газете "Архангельск – город воинской славы" и на официальном информационном интернет-портале городского округа "Город Архангельск" в течение 10 календарных дней со дня подписания постановления.
4. Контроль за исполнением постановления возложить на главу администрации Ломоносовского территориального округа Администрации городского округа "Город Архангельск" Пономареву В.Я.
5. Настоящее постановление вступает в силу по истечении 30 календарных дней со дня его подписания.

Исполняющий обязанности Главы городского округа "Город Архангельск"

Д.В. Лапин



АДМИНИСТРАЦИЯ ГОРОДСКОГО ОКРУГА "ГОРОД АРХАНГЕЛЬСК"

ПОСТАНОВЛЕНИЕ

от 10 января 2022 г. № 19

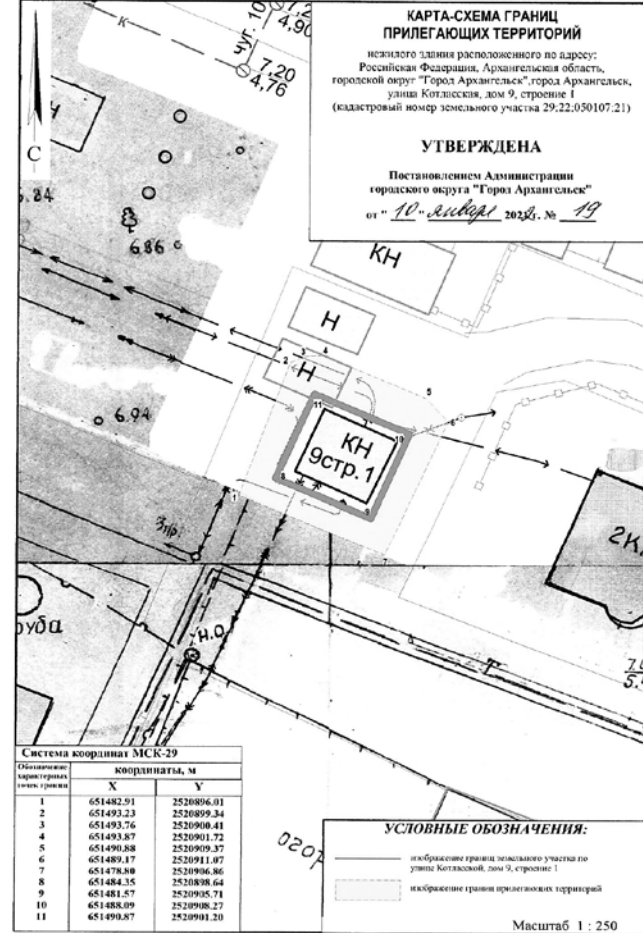
Об утверждении карты-схемы границ прилегающих территорий

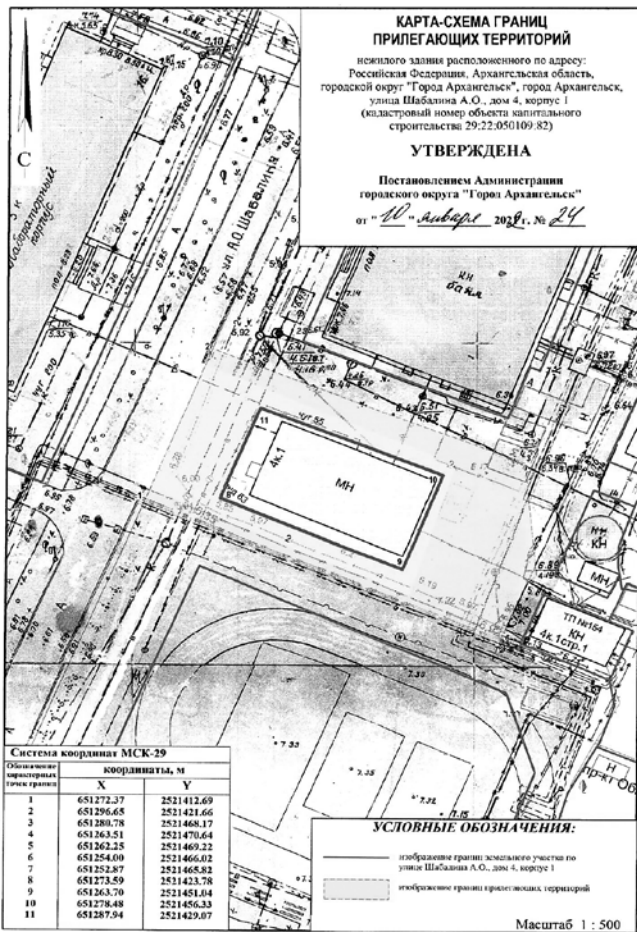
В соответствии с областным законом от 23 сентября 2004 года №259-внеч.-ОЗ "О реализации государственных полномочий Архангельской области в сфере правового регулирования организации и осуществления местного самоуправления", разделом 15 Правил благоустройства города Архангельска, утвержденных решением Архангельской городской Думы от 25 октября 2017 года № 581, Администрация городского округа "Город Архангельск" постановляет:

1. Утвердить прилагаемую карту-схему границ прилегающих территорий нежилого здания, расположенного по адресу: Российская Федерация, Архангельская область, городской округ "Город Архангельск", город Архангельск, улица Котласская, дом 9, строение 1 (кадастровый номер земельного участка 29:22:050107:21).
2. Собственникам и (или) иным законным владельцам зданий, строений, сооружений, земельных участков, указанных в пункте 1 настоящего постановления, принимать участие, в том числе финансовое, в содержании прилегающих территорий.
3. Опубликовать постановление в газете "Архангельск – город воинской славы" и на официальном информационном интернет-портале городского округа "Город Архангельск" в течение 10 календарных дней со дня подписания постановления.
4. Контроль за исполнением постановления возложить на главу администрации Ломоносовского территориального округа Администрации городского округа "Город Архангельск" Пономареву В.Я.
5. Настоящее постановление вступает в силу по истечении 30 календарных дней со дня его подписания.

Исполняющий обязанности Главы городского округа "Город Архангельск"

Д.В. Лапин





АДМИНИСТРАЦИЯ ГОРОДСКОГО ОКРУГА
"ГОРОД АРХАНГЕЛЬСК"

ПОСТАНОВЛЕНИЕ
от 10 января 2022 г. № 25

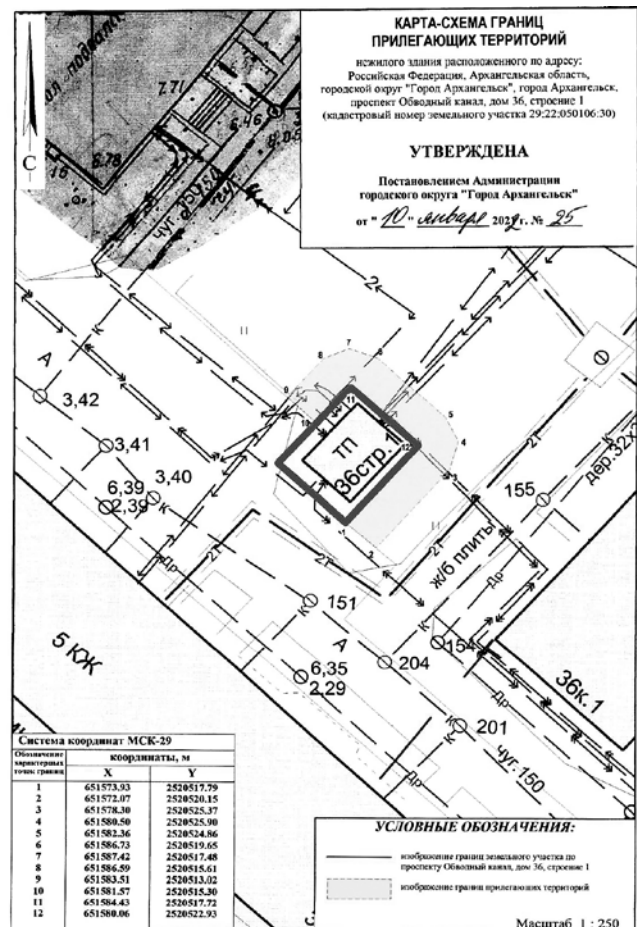
Об утверждении карты-схемы границ прилегающих территорий

В соответствии с областным законом от 23 сентября 2004 года №259-внеч.-ОЗ "О реализации государственных полномочий Архангельской области в сфере правового регулирования организации и осуществления местного самоуправления", разделом 15 Правил благоустройства города Архангельска, утвержденных решением Архангельской городской Думы от 25 октября 2017 года № 581, Администрация городского округа "Город Архангельск" постановляет:

1. Утвердить прилагаемую карту-схему границ прилегающих территорий нежилого здания, расположенного по адресу: Российская Федерация, Архангельская область, городской округ "Город Архангельск", город Архангельск, проспект Обводный канал, дом 36, строение 1 (кадастровый номер земельного участка 29:22:050106:30).
2. Собственникам и (или) иным законным владельцам зданий, строений, сооружений, земельных участков, указанных в пункте 1 настоящего постановления, принимать участие, в том числе финансовое, в содержании прилегающих территорий.
3. Опубликовать постановление в газете "Архангельск – город воинской славы" и на официальном информационном интернет-портале городского округа "Город Архангельск" в течение 10 календарных дней со дня подписания постановления.
4. Контроль за исполнением постановления возложить на главу администрации Ломоносовского территориального округа Администрации городского округа "Город Архангельск" Пономареву В.Я.
5. Настоящее постановление вступает в силу по истечении 30 календарных дней со дня его подписания.

Исполняющий обязанности
Главы городского округа
"Город Архангельск"

Д.В. Лапин



АДМИНИСТРАЦИЯ ГОРОДСКОГО ОКРУГА
"ГОРОД АРХАНГЕЛЬСК"

ПОСТАНОВЛЕНИЕ
от 10 января 2022 г. № 26

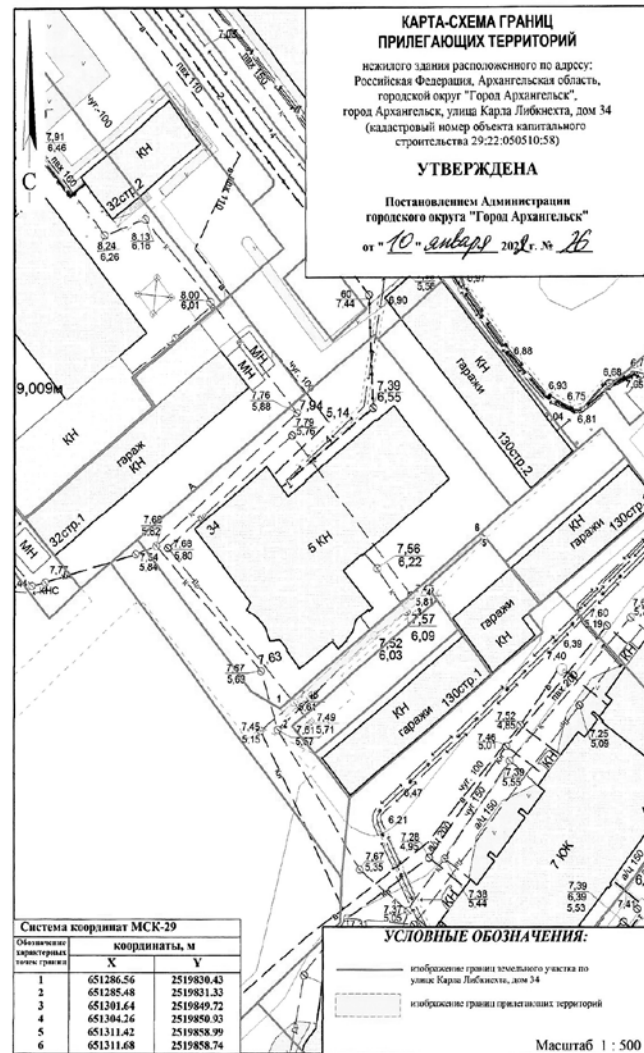
Об утверждении карты-схемы границ прилегающих территорий

В соответствии с областным законом от 23 сентября 2004 года №259-внеч.-ОЗ "О реализации государственных полномочий Архангельской области в сфере правового регулирования организации и осуществления местного самоуправления", разделом 15 Правил благоустройства города Архангельска, утвержденных решением Архангельской городской Думы от 25 октября 2017 года № 581, Администрация городского округа "Город Архангельск" постановляет:

1. Утвердить прилагаемую карту-схему границ прилегающих территорий нежилого здания, расположенного по адресу: Российская Федерация, Архангельская область, городской округ "Город Архангельск", город Архангельск, улица Карла Либкнехта, дом 34 (кадастровый номер объекта капитального строительства 29:22:050510:58).
2. Собственникам и (или) иным законным владельцам зданий, строений, сооружений, земельных участков, указанных в пункте 1 настоящего постановления, принимать участие, в том числе финансовое, в содержании прилегающих территорий.
3. Опубликовать постановление в газете "Архангельск – город воинской славы" и на официальном информационном интернет-портале городского округа "Город Архангельск" в течение 10 календарных дней со дня подписания постановления.
4. Контроль за исполнением постановления возложить на главу администрации Ломоносовского территориального округа Администрации городского округа "Город Архангельск" Пономареву В.Я.
5. Настоящее постановление вступает в силу по истечении 30 календарных дней со дня его подписания.

Исполняющий обязанности
Главы городского округа
"Город Архангельск"

Д.В. Лапин



АДМИНИСТРАЦИЯ ГОРОДСКОГО ОКРУГА
"ГОРОД АРХАНГЕЛЬСК"

ПОСТАНОВЛЕНИЕ
от 11 января 2022 г. № 29

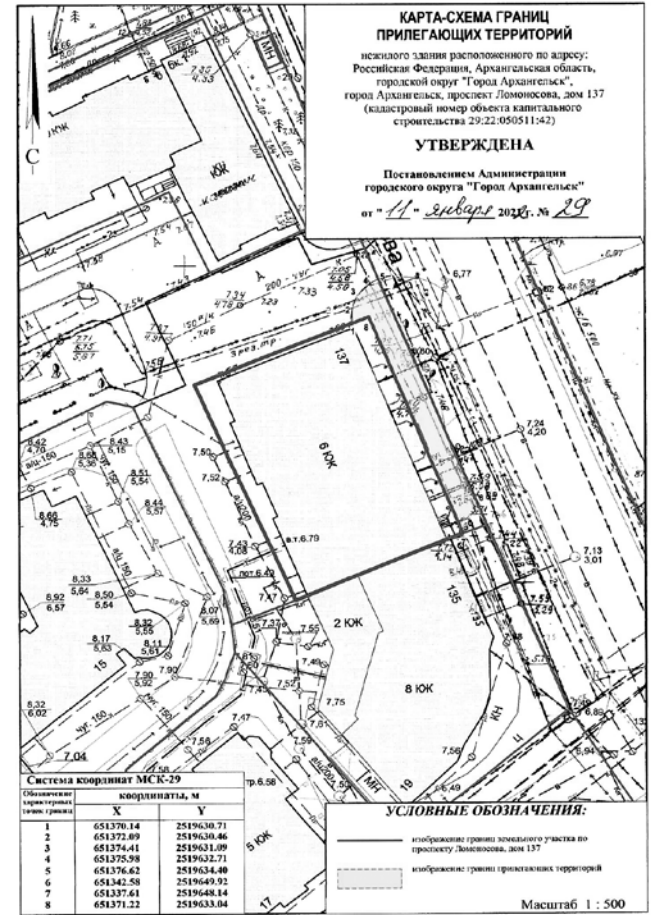
Об утверждении карты-схемы границ прилегающих территорий

В соответствии с областным законом от 23 сентября 2004 года № 259-внеч.-ОЗ "О реализации государственных полномочий Архангельской области в сфере правового регулирования организации и осуществления местного самоуправления", разделом 15 Правил благоустройства города Архангельска, утвержденных решением Архангельской городской Думы от 25 октября 2017 года № 581, Администрация городского округа "Город Архангельск" постановляет:

1. Утвердить прилагаемую карту-схему границ прилегающих территорий нежилого здания, расположенного по адресу: Российская Федерация, Архангельская область, городской округ "Город Архангельск", город Архангельск, проспект Ломоносова, дом 137 (кадастровый номер объекта капитального строительства 29:22:050511:42).
2. Собственникам и (или) иным законным владельцам зданий, строений, сооружений, земельных участков, указанных в пункте 1 настоящего постановления, принимать участие, в том числе финансовое, в содержании прилегающих территорий.
3. Опубликовать постановление в газете "Архангельск – город воинской славы" и на официальном информационном интернет-портале городского округа "Город Архангельск" в течение 10 календарных дней со дня подписания постановления.
4. Контроль за исполнением постановления возложить на главу администрации Ломоносовского территориального округа Администрации городского округа "Город Архангельск" Пономареву В.Я.
5. Настоящее постановление вступает в силу по истечении 30 календарных дней со дня его подписания.

Исполняющий обязанности
Главы городского округа
"Город Архангельск"

Д.В. Лапин



АДМИНИСТРАЦИЯ ГОРОДСКОГО ОКРУГА
"ГОРОД АРХАНГЕЛЬСК"

ПОСТАНОВЛЕНИЕ
от 11 января 2022 г. № 32

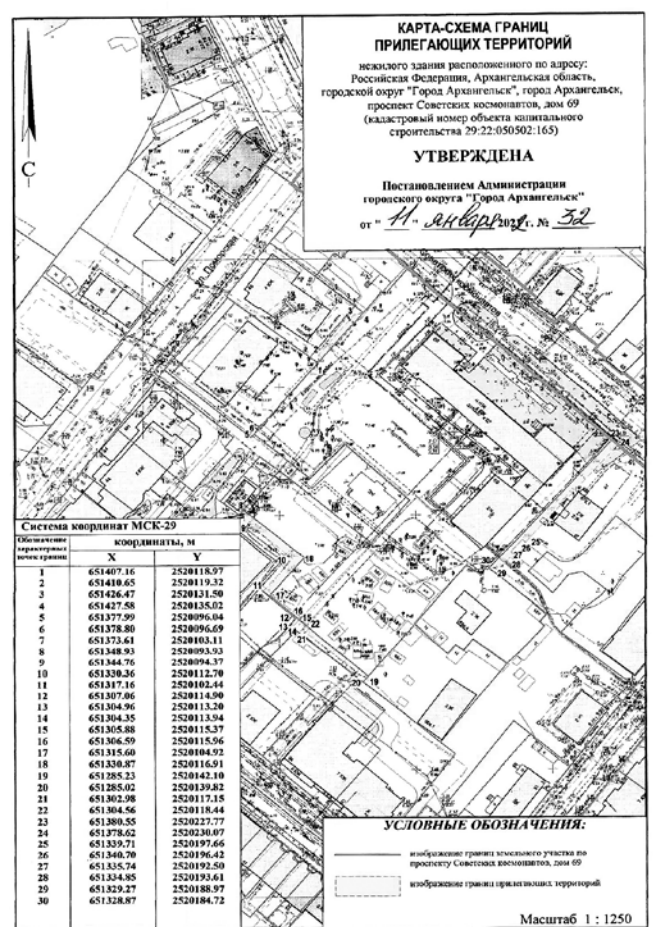
Об утверждении карты-схемы границ прилегающих территорий

В соответствии с областным законом от 23 сентября 2004 года № 259-внеч.-ОЗ "О реализации государственных полномочий Архангельской области в сфере правового регулирования организации и осуществления местного самоуправления", разделом 15 Правил благоустройства города Архангельска, утвержденных решением Архангельской городской Думы от 25 октября 2017 года № 581, Администрация городского округа "Город Архангельск" постановляет:

1. Утвердить прилагаемую карту-схему границ прилегающих территорий нежилого здания, расположенного по адресу: Российская Федерация, Архангельская область, городской округ "Город Архангельск", город Архангельск, проспект Советских космонавтов, дом 69 (кадастровый номер объекта капитального строительства 29:22:050502:165).
2. Собственникам и (или) иным законным владельцам зданий, строений, сооружений, земельных участков, указанных в пункте 1 настоящего постановления, принимать участие, в том числе финансовое, в содержании прилегающих территорий.
3. Опубликовать постановление в газете "Архангельск – город воинской славы" и на официальном информационном интернет-портале городского округа "Город Архангельск" в течение 10 календарных дней со дня подписания постановления.
4. Контроль за исполнением постановления возложить на главу администрации Ломоносовского территориального округа Администрации городского округа "Город Архангельск" Пономареву В.Я.
5. Настоящее постановление вступает в силу по истечении 30 календарных дней со дня его подписания.

Исполняющий обязанности
Главы городского округа
"Город Архангельск"

Д.В. Лапин



АДМИНИСТРАЦИЯ ГОРОДСКОГО ОКРУГА
"ГОРОД АРХАНГЕЛЬСК"

ПОСТАНОВЛЕНИЕ

от 11 января 2022 г. № 33

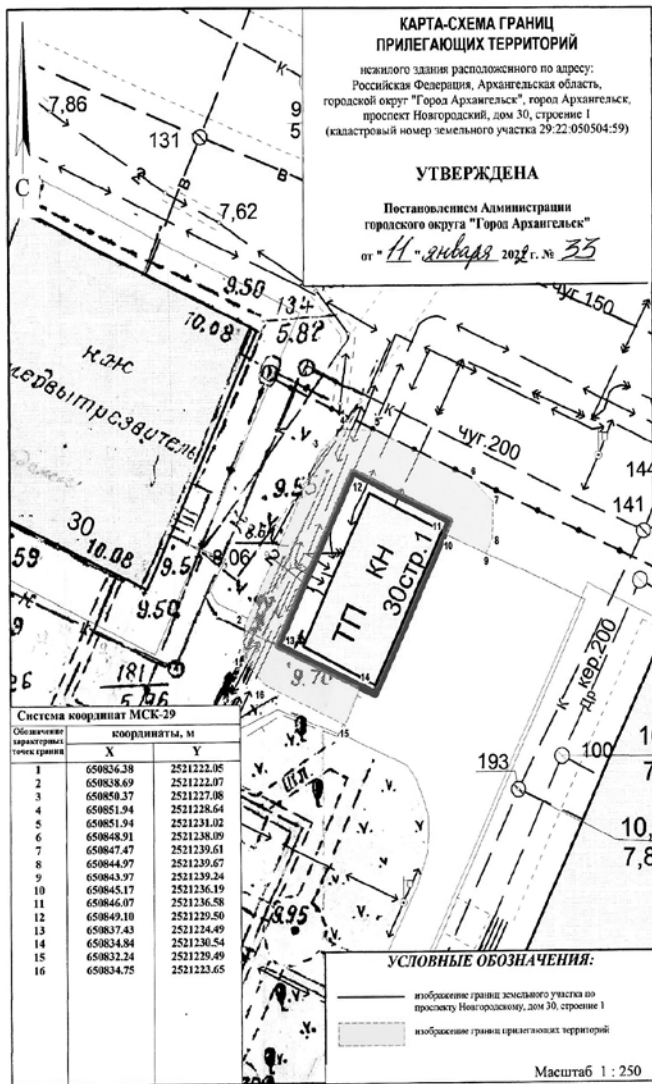
Об утверждении карты-схемы границ прилегающих территорий

В соответствии с областным законом от 23 сентября 2004 года № 259-внеоч.-ОЗ "О реализации государственных полномочий Архангельской области в сфере правового регулирования организации и осуществления местного самоуправления", разделом 15 Правил благоустройства города Архангельска, утвержденных решением Архангельской городской Думы от 25 октября 2017 года № 581, Администрация городского округа "Город Архангельск" **постановляет:**

1. Утвердить прилагаемую карту-схему границ прилегающих территорий нежилого здания, расположенного по адресу: Российская Федерация, Архангельская область, городской округ "Город Архангельск", город Архангельск, проспект Новгородский, дом 30, строение 1 (кадастровый номер земельного участка 29:22:050504:59).
2. Собственникам и (или) иным законным владельцам зданий, строений, сооружений, земельных участков, указанных в пункте 1 настоящего постановления, принимать участие, в том числе финансовое, в содержании прилегающих территорий.
3. Опубликовать постановление в газете "Архангельск – город воинской славы" и на официальном информационном интернет-портале городского округа "Город Архангельск" в течение 10 календарных дней со дня подписания постановления.
4. Контроль за исполнением постановления возложить на главу администрации Ломоносовского территориального округа Администрации городского округа "Город Архангельск" Пономареву В.Я.
5. Настоящее постановление вступает в силу по истечении 30 календарных дней со дня его подписания.

Исполняющий обязанности
Главы городского округа
"Город Архангельск"

Д.В. Лапин



АДМИНИСТРАЦИЯ ГОРОДСКОГО ОКРУГА
"ГОРОД АРХАНГЕЛЬСК"

ПОСТАНОВЛЕНИЕ

от 10 января 2022 г. № 27

Об утверждении нормативных затрат на оказание услуг по реализации дополнительных общеобразовательных программ в рамках системы персонализированного финансирования дополнительного образования детей в целях предоставления в 2022 году грантов в форме субсидии частным образовательным организациям, организациям, осуществляющим обучение, индивидуальным предпринимателям, государственным образовательным организациям, муниципальным образовательным организациям, в отношении которых Администрацией городского округа "Город Архангельск" не осуществляются функции и полномочия учредителя, включенными в реестр поставщиков образовательных услуг в рамках системы персонализированного финансирования, в связи с оказанием услуг по реализации дополнительных общеобразовательных программ в рамках системы персонализированного финансирования дополнительного образования детей

В соответствии с пунктом 10 Правил персонализированного финансирования дополнительного образования детей в городском округе "Город Архангельск", утвержденных постановлением Администрации муниципального образования "Город Архангельск" от 19 июня 2020 года № 1060, Администрация городского округа "Город Архангельск", **постановляет:**

1. Утвердить прилагаемые нормативные затраты на оказание услуг по реализации дополнительных общеобразовательных программ в рамках системы персонализированного финансирования дополнительного образования детей в целях предоставления в 2022 году грантов в форме субсидии частным образовательным организациям, организациям, осуществляющим обучение, индивидуальным предпринимателям, государственным образовательным организациям, муниципальным образовательным организациям, в отношении которых Администрацией городского округа "Город Архангельск" не осуществляются функции и полномочия учредителя, включенными в реестр поставщиков образовательных услуг в рамках системы персонализированного финансирования, в связи с оказанием услуг по реализации дополнительных общеобразовательных программ в рамках системы персонализированного финансирования дополнительного образования детей.
2. Опубликовать постановление в газете "Архангельск – город воинской славы" и на официальном информационном интернет-портале городского округа "Город Архангельск".
3. Настоящее постановление вступает в силу со дня его официального опубликования и распространяется на правоотношения, возникшие с 1 января 2022 года.

Исполняющий обязанности
Главы городского округа
"Город Архангельск"

Д.В. Лапин

УТВЕРЖДЕНЫ
постановлением Администрации
городского округа
"Город Архангельск"
от 10 января 2022 г. № 27

Нормативные затраты на оказание услуг по реализации дополнительных общеобразовательных программ в рамках системы персонализированного финансирования дополнительного образования детей в целях предоставления в 2022 году грантов в форме субсидии частным образовательным организациям, организациям, осуществляющим обучение, индивидуальным предпринимателям, государственным образовательным организациям, муниципальным образовательным организациям, в отношении которых Администрацией городского округа "Город Архангельск" не осуществляются функции и полномочия учредителя, включенными в реестр поставщиков образовательных услуг в рамках системы персонализированного финансирования, в связи с оказанием услуг по реализации дополнительных общеобразовательных программ в рамках системы персонализированного финансирования дополнительного образования детей

Наименование услуги	Направленность	Нормативные затраты, руб./человеко-час.
Реализация дополнительных общеразвивающих программ	Техническая	94,30
	Естественнонаучная	93,35
	Художественная	92,99
	Туристско-краеведческая	93,18
	Физкультурно-спортивная	93,29
	Социально-гуманитарная	92,99

АДМИНИСТРАЦИЯ ГОРОДСКОГО ОКРУГА
"ГОРОД АРХАНГЕЛЬСК"

ПОСТАНОВЛЕНИЕ

от 13 января 2022 г. № 46

О внесении изменений в постановление Администрации муниципального образования "Город Архангельск" от 19 августа 2016 года № 942 и Документа планирования регулярных автобусных перевозок по муниципальным маршрутам на территории городского округа "Город Архангельск" на 2016-2021 годы

1. Внести в постановление Администрации муниципального образования "Город Архангельск" от 19 августа 2016 года № 942 "Об утверждении Документа планирования регулярных автобусных перевозок по муниципальным маршрутам на территории муниципального образования "Город Архангельск" на 2016-2021 годы" изменения, заменив в наименовании и по тексту слова "на 2016-2021 годы" словами "на 2016-2022 годы".
2. Внести и утвердить прилагаемые изменения в Документ планирования регулярных автобусных перевозок по муниципальным маршрутам на территории городского округа "Город Архангельск" на 2016-2021 годы, утвержденный постановлением Администрации муниципального образования "Город Архангельск" от 19 августа 2016 года № 942, (с изменениями и дополнениями).
3. Настоящее постановление вступает в силу с момента подписания и распространяется на правоотношения, возникшие с 25 декабря 2021 года.
4. Опубликовать постановление в газете "Архангельск – город воинской славы" и на официальном информационном интернет-портале городского округа "Город Архангельск".

Исполняющий обязанности
Главы городского округа
"Город Архангельск"

Д.В. Лапин

УТВЕРЖДЕНЫ
постановлением Администрации
городского округа
"Город Архангельск"
от 13 января 2022 г. № 46

ИЗМЕНЕНИЯ,
вносимые в Документ планирования регулярных автобусных перевозок по муниципальным маршрутам на территории городского округа "Город Архангельск" на 2016-2021 годы

1. В наименовании и по тексту:
слова "на 2016-2021 годы" заменить словами "на 2016-2022 годы";
слова "на период с 2016 по 2021 годы" заменить словами "на период с 2016 по 2022 годы".
2. Абзац четвертый пункта 1.5 раздела 1 "Общие положения долгосрочной политики в области организации регулярных автобусных перевозок по муниципальным маршрутам на территории муниципального образования "Город Архангельск" изложить в следующей редакции:
"III этап – 2020-2022 годы".
3. В пункте 3.3 раздела 3 "Перечень мероприятий по развитию регулярных автобусных перевозок по муниципальным маршрутам на территории городского округа "Город Архангельск":
подпункт 3.3.15 исключить;
дополнить подпунктом 3.3.35 следующего содержания:
"3.3.35. В отношении муниципального маршрута регулярных перевозок № 65 "Школа № 32 (ул. Прокопия Галушина) – причал л/з № 22" планируется:
исключение из состава маршрута регулярных перевозок остановочного пункта "Переправа", расположенного на ул. Победы в городе Архангельске".
4. Приложить к Документу планирования регулярных автобусных перевозок по муниципальным маршрутам на территории муниципального образования "Город Архангельск" на 2016-2021 годы изложить в следующей редакции:

"Приложение
к Документу планирования регулярных автобусных
перевозок по муниципальным маршрутам на территории
городского округа "Город Архангельск"
на 2016-2022 годы

ГРАФИК
заключения муниципальных контрактов по муниципальным маршрутам регулярных автобусных перевозок по регулируемым тарифам на территории городского округа "Город Архангельск"

№п/п	Порядковый номер и наименование маршрута	Планируемая дата заключения муниципального контракта
1	2	3
1	№ 1 "ЖД вокзал – Улица Кедрова"	31 марта 2022 года
2	№ 3 "МР вокзал – Нижний городок п. Лесная речка"	31 марта 2022 года
3	№ 4 "ЖД вокзал – МР вокзал – СОТ Ягодник"	31 марта 2022 года
4	№ 6 "ЖД вокзал – Улица Кедрова"	31 марта 2022 года
5	№ 7 "МР вокзал – Улица Кедрова"	31 марта 2022 года
6	№ 9 "Школа № 32 (ул. Прокопия Галушина) – Порт Экономия"	31 марта 2022 года
7	№ 10 "Улица Малиновского – Ленинградский проспект, 350"	31 марта 2022 года
8	№ 11 "МР вокзал – кольцевой"	31 марта 2022 года
9	№ 12 "МР вокзал – Аэропорт Архангельск"	31 марта 2022 года
10	№ 18 "Причал МЛП – Конвейер"	31 марта 2022 года
11	№ 23 "МР вокзал – Поселок Турдеевск"	31 марта 2022 года
12	№ 31 "Областная больница – Цигломень (почта)"	31 марта 2022 года
13	№ 33 "Областная больница – Нижний городок п. Лесная речка"	31 марта 2022 года
14	№ 38 "Причал – Новая деревня"	31 марта 2022 года
15	№ 41 "ТРЦ РИО – СОТ Черемушки"	31 марта 2022 года
16	№ 42 "Улица Кедрова – Кладбище Жаровихинское"	31 марта 2022 года
17	№ 43 "Улица Силикатчиков – Областная больница"	31 марта 2022 года
18	№ 44 "Кладбище Жаровихинское – Лесозавод № 13"	31 марта 2022 года
19	№ 54 "Автовокзал – МР вокзал"	31 марта 2022 года
20	№ 60 "МР вокзал – Улица Малиновского"	31 марта 2022 года
21	№ 62 "ЖД вокзал – Школа № 32 (ул. Прокопия Галушина)"	31 марта 2022 года
22	№ 63 "Улица Малиновского – Порт Экономия"	31 марта 2022 года
23	№ 64 "ЖД вокзал – Улица Силикатчиков"	31 марта 2022 года
24	№ 65 "Школа № 32 (ул. Прокопия Галушина) – Причал л/з № 22"	31 марта 2022 года

25	№ 69 "ЖД вокзал – Порт Экономия"	31 марта 2022 года
26	№ 75б "Большой кольцевой"	31 марта 2022 года
27	№ 75м "Малый кольцевой"	31 марта 2022 года
28	№ 76 "ЖД вокзал – МР вокзал – кольцевой (в обоих направлениях)"	31 марта 2022 года".

**ГЛАВА ГОРОДСКОГО ОКРУГА
"ГОРОД АРХАНГЕЛЬСК"****РАСПОРЯЖЕНИЕ****от 24 декабря 2021 г. № 5398р****О подготовке проекта внесения изменений в проект планировки
межмагистральной территории (жилой район Кузнечиха)
муниципального образования "Город Архангельск" в части
элемента планировочной структуры: ул. Гагарина, ул. Самойло,
ул. Тесанова, проезда К.С. Бадигина площадью 3,2731 га**

В соответствии с Градостроительным кодексом Российской Федерации, с учетом обращения общества с ограниченной ответственностью "Ягры" от 7 декабря 2021 года № 043/3111:

1. Принять решение о подготовке проекта внесения изменений в проект планировки межмагистральной территории (жилой район Кузнечиха) муниципального образования "Город Архангельск" в части элемента планировочной структуры: ул. Гагарина, ул. Самойло, ул. Тесанова, проезда К.С. Бадигина площадью 3,2731 га.
2. Подготовить проект внесения изменений в проект планировки межмагистральной территории (жилой район Кузнечиха) муниципального образования "Город Архангельск" в части элемента планировочной структуры: ул. Гагарина, ул. Самойло, ул. Тесанова, проезда К.С. Бадигина площадью 3,2731 га.
3. Утвердить прилагаемое задание на внесение изменений в проект планировки межмагистральной территории (жилой район Кузнечиха) муниципального образования "Город Архангельск" в части элемента планировочной структуры: ул. Гагарина, ул. Самойло, ул. Тесанова, проезда К.С. Бадигина площадью 3,2731 га.
4. Определить, что физические или юридические лица вправе представлять свои предложения о порядке, сроках подготовки и содержании проекта внесения изменений в проект планировки межмагистральной территории (жилой район Кузнечиха) муниципального образования "Город Архангельск" в части элемента планировочной структуры: ул. Гагарина, ул. Самойло, ул. Тесанова, проезда К.С. Бадигина площадью 3,2731 га в департамент градостроительства Администрации городского округа "Город Архангельск" со дня опубликования настоящего распоряжения до момента назначения общественных обсуждений.
5. Опубликовать распоряжение в газете "Архангельск – город воинской славы" и на официальном информационном интернет-портале городского округа "Город Архангельск".
6. Срок действия распоряжения – 12 месяцев с момента его опубликования в газете "Архангельск – город воинской славы" и на официальном информационном интернет-портале городского округа "Город Архангельск".
7. Контроль за исполнением распоряжения возложить на заместителя Главы городского округа "Город Архангельск" по инфраструктурному развитию.

**Глава городского округа
"Город Архангельск"****Д.А. Морев****УТВЕРЖДЕНО**
распоряжением Главы
городского округа
"Город Архангельск"
от 24 декабря 2021 г. № 5398р**ЗАДАНИЕ****на внесение изменений в проект планировки межмагистральной территории
(жилой район Кузнечиха) муниципального образования
"Город Архангельск" в части элемента планировочной структуры:
ул. Гагарина, ул. Самойло, ул. Тесанова, проезда К.С. Бадигина площадью 3,2731 га**

1. Вид документа (документации)
Проект внесения изменений в проект планировки межмагистральной территории (жилой район Кузнечиха) муниципального образования "Город Архангельск", утвержденный распоряжением мэра города Архангельска от 17 декабря 2014 года № 4533р (с изменениями) в части элемента планировочной структуры: ул. Гагарина, ул. Самойло, ул. Тесанова, проезда К.С. Бадигина площадью 3,2731 га (далее – проект внесения изменений в проект планировки межмагистральной территории (жилой район Кузнечиха)).
2. Технический заказчик
ООО "Ягры"
163045, г. Архангельск, Талажское шоссе, дом 45.
ОГРН: 1022900532555, ИНН: 2901069731, Генеральный директор: Антипин А.П.
Источник финансирования работ – средства ООО "Ягры".
3. Разработчик документации
Разработчик определяется техническим заказчиком.
4. Основание для разработки документации
Распоряжение Главы городского округа "Город Архангельск" от _____ № _____ "О подготовке проекта внесения изменений в проект планировки межмагистральной территории (жилой район Кузнечиха) муниципального образования "Город Архангельск" в части элемента планировочной структуры: ул. Гагарина, ул. Самойло, ул. Тесанова, проезда К.С. Бадигина площадью 3,2731 га".
5. Объект градостроительного планирования или застройки территории, его основные характеристики.
Часть элемента планировочной структуры: ул. Гагарина, ул. Самойло, ул. Тесанова, проезд К.С. Бадигина расположена в Октябрьском территориальном округе города Архангельска (приложение № 1 к настоящему заданию). Территория в границах разработки проекта на внесение изменений в проект планировки межмагистральной территории (жилой район Кузнечиха) составляет 3,2731 га.
Размещение части элемента планировочной структуры: ул. Гагарина, ул. Самойло, ул. Тесанова, проезд К.С. Бадигина в соответствии со схемой, указанной в приложении к настоящему заданию.
Функциональные зоны согласно генеральному плану муниципального образования "Город Архангельск", утвержденному постановлением министерства строительства и архитектуры Архангельской области от 2 апреля 2020 года № 37-п, в границах которых разрабатывается проект на внесение изменений в проект планировки межмагистральной территории (жилой район Кузнечиха):
 - зона застройки среднеэтажными жилыми домами (от 5 до 8 этажей);
 - зона транспортной инфраструктуры.Территориальные зоны согласно правилам землепользования и застройки городского округа "Город Архангельск", утвержденным постановлением министерства строительства и архитектуры Архангельской области от 29 сентября 2020 года № 68-п (с изменениями), в границах которых разрабатывается проект на внесение изменений в проект планировки межмагистральной территории (жилой район Кузнечиха):
 - зона застройки среднеэтажными жилыми домами (кодовое обозначение ЖЗ);
 - зона транспортной инфраструктуры (кодовое обозначение Т).Категория земель – земли населенных пунктов.
Рельеф – спокойный.
Транспортная инфраструктура территории сформированы.
Транспортная связь обеспечивается по улицам Гагарина и Тесанова – магистральным улицам общегородского значения регулируемого движения.

6. Основные требования к составу, содержанию и форме представляемых материалов проекта планировки территории, последовательность и сроки выполнения работы
Внесение изменений в проект планировки межмагистральной территории (жилой район Кузнечиха) осуществить в порядке, установленном Градостроительным кодексом Российской Федерации и порядке, утвержденным постановлением Администрации городского округа "Город Архангельск" от 12 мая 2021 года №862.

В соответствии с пунктом 5.2. статьи 46 Градостроительного кодекса Российской Федерации - внесение изменений в проект планировки территории путем утверждения их отдельных частей общественные обсуждения проводятся применительно к таким утверждаемым частям.

Утверждению подлежит основная часть проекта на внесение изменений в проект планировки межмагистральной территории (жилой район Кузнечиха), которая включает:

1. Чертеж или чертежи планировки территории, на которых отображаются:
 - а) красные линии;
 - б) границы существующих и планируемых элементов планировочной структуры;
 - в) границы зон планируемого размещения объектов капитального строительства (границы указываются сплошной штриховкой);
2. Положение о характеристиках планируемого развития территории, в том числе о плотности и параметрах застройки территории (в пределах, установленных градостроительным регламентом), о характеристиках объектов капитального строительства жилого, производственного, общественно-делового и иного назначения и необходимых для функционирования таких объектов и обеспечения жизнедеятельности граждан объектов коммунальной, транспортной, социальной инфраструктур, в том числе объектов, включенных в программы комплексного развития систем коммунальной инфраструктуры, программы комплексного развития транспортной инфраструктуры, программы комплексного развития социальной инфраструктуры и необходимых для развития территории в границах элемента планировочной структуры. Для зон планируемого размещения объектов федерального значения, объектов регионального значения, объектов местного значения в такое положение включаются сведения о плотности и параметрах застройки территории, необходимые для размещения указанных объектов, а также в целях согласования проекта планировки территории в соответствии с частью 12.7 статьи 45 Градостроительного Кодекса информация о планируемых мероприятиях по обеспечению сохранения применительно к территориальным зонам, в которых планируется размещение указанных объектов, фактических показателей обеспеченности территории объектами коммунальной, транспортной, социальной инфраструктур и фактических показателей территориальной доступности таких объектов для населения;
Данный раздел должен также содержать:
 - местоположение в городе Архангельске, описание границ и площадь территории проектирования;

краткую характеристику существующего использования территории, включая установленные ограничения, сведения о плотности и параметрах застройки территории в пределах, установленных градостроительным регламентом;

основные направления развития территории, включая характеристики объектов капитального строительства жилого, производственного, общественно-делового и иного назначения и необходимых для функционирования таких объектов и обеспечения жизнедеятельности граждан объектов коммунальной, транспортной, социальной инфраструктуры, в том числе объектов, включенных в программы комплексного развития систем коммунальной инфраструктуры, программы комплексного развития транспортной инфраструктуры, программы комплексного развития социальной инфраструктур;

предложения по сохранению, сносу, размещению новых объектов;
предложения по развитию транспортной инфраструктуры территории (реконструкция и строительство участков внутриквартальных проездов, улиц, а также по обеспечению сохранения существующих инженерных сетей и сооружений, по их реконструкции, и по строительству новых инженерных сетей и сооружений);

таблицу к чертежу планировки территории. В таблице указываются: номера и площади участков территории, зон планируемого размещения объектов капитального строительства; наименование объектов; характеристики размещаемых объектов капитального строительства.

3. Положение об очередности планируемого развития территории, содержащие этапы проектирования, строительства, реконструкции объектов капитального строительства жилого, производственного, общественно-делового и иного назначения и этапы строительства, реконструкции необходимых для функционирования таких объектов и обеспечения жизнедеятельности граждан объектов коммунальной, транспортной, социальной инфраструктур, в том числе объектов, включенных в программы комплексного развития систем коммунальной инфраструктуры, программы комплексного развития транспортной инфраструктур, программы комплексного развития социальной инфраструктуры (при необходимости выполняется в табличной форме).

Материалы по обоснованию проекта на внесение изменений в проект планировки территории должны содержать:

- 1) карту (фрагмент карты) планировочной структуры территорий поселения, городского округа, межселенной территории муниципального района с отображением границ элементов планировочной структуры;
- 2) результаты инженерных изысканий в объеме, предусмотренном разрабатываемой исполнителем работ программой инженерных изысканий, в случаях, если выполнение таких инженерных изысканий для подготовки документации по планировке территории требуется в соответствии с Градостроительным кодексом Российской Федерации;
- 3) обоснование определения границ зон планируемого размещения объектов капитального строительства;
- 4) схему организации движения транспорта (включая транспорт общего пользования) и пешеходов, отражающую местоположение объектов транспортной инфраструктуры и учитывающую существование и прогнозные потребности в транспортном обеспечении на территории, а также схему организации улично-дорожной сети;
- 5) схему границ территорий объектов культурного наследия;
- 6) схему границ зон с особыми условиями использования территории;
- 7) обоснование соответствия планируемых параметров, местоположения и назначения объектов регионального значения, объектов местного значения нормативам градостроительного проектирования и требованиям градостроительных регламентов, а также применительно к территории, в границах которой предусматривается осуществление деятельности по комплексному и устойчивому развитию территории, установленным правилами землепользования и застройки расчетным показателем минимального допустимого уровня обеспеченности территории объектами коммунальной, транспортной, социальной инфраструктур и расчетным показателем максимально допустимого уровня территориальной доступности таких объектов для населения;
- 8) схему, отображающую местоположение существующих объектов капитального строительства, в том числе линейных объектов, объектов, подлежащих сносу, объектов незавершенного строительства, а также проходы к водным объектам общего пользования и их береговым полосам;
- 9) варианты планировочных и (или) объемно-пространственных решений застройки территории в соответствии с проектом внесения изменений в проект планировки территории (в отношении элементов планировочной структуры, расположенных в жилых или общественно-деловых зонах);
- 10) перечень мероприятий по защите территории от чрезвычайных ситуаций природного и техногенного характера, в том числе по обеспечению пожарной безопасности и по гражданской обороне;
- 11) перечень мероприятий по охране окружающей среды;
- 12) обоснование очередности планируемого развития территории;
- 13) схему вертикальной планировки территории, инженерной подготовки и инженерной защиты территории, подготовленную в случаях, установленных уполномоченным Правительством Российской Федерации федеральным органом исполнительной власти, и в соответствии с требованиями, установленными уполномоченным Правительством Российской Федерации федеральным органом исполнительной власти, на которой должны быть отображены:

- а) границы города Архангельска;
- б) границы зоны планируемого размещения объектов капитального строительства, устанавливаемые в основной части проекта внесения изменений в проект планировки территории;
- в) границы зон планируемого размещения объектов капитального строительства, подлежащих выносу из зоны планируемого размещения линейных объектов;
- г) существующие и директивные (проектные) отметки поверхности по осям трасс автомобильных и железных дорог, проезжих частей в местах пересечения улиц и проездов и в местах перелома продольного профиля, существующие и директивные (проектные) отметки других элементов планировочной структуры территории для вертикальной увязки директивных решений, в том числе со смежными территориями;
- д) проектные продольные уклоны, направление продольного уклона, расстояние между точками, ограничивающими участок с продольным уклоном;
- е) горизонталь, отображающую проектный рельеф в виде параллельных линий;
- ж) типовые поперечные профили автомобильных и железных дорог, элементы улично-дорожной сети;
- 14) иные материалы для обоснования положений по планировке территории.

В состав проекта на внесение изменений в проект планировки межмагистральной территории (жилой район Кузнечиха) может включаться проект организации дорожного движения, разрабатываемый в соответствии с требованиями Федерального закона от 29 декабря 2017 года № 443-ФЗ "Об организации дорожного движения в Российской Федерации и о внесении изменений в отдельные законодательные акты Российской Федерации".

Проект на внесение изменений в проект планировки межмагистральной территории (жилой район Кузнечиха) представляется техническим заказчиком в адрес департамента градостроительства Администрации городского округа "Город Архангельск" на бумажном носителе и в электронном виде в следующем объеме:

- 1) на бумажном носителе в одном экземпляре;
- 2) на электронном носителе (на компакт-диске) в одном экземпляре каждый нижеуказанный вид.
Электронная версия проекта на внесение изменений в проект планировки межмагистральной территории (жилой район Кузнечиха) должна содержать:
 - 1) графическую часть, выполненную с использованием программного расширения "AutoCad" (*.dwg / .dxf) в системе координат, используемой для ведения Единого государственного реестра недвижимости (один экземпляр на компакт-диске);
 - 2) графическую часть, выполненную в формате *.pdf (один экземпляр на компакт-диске);
 - 3) текстовую часть, выполненную с использованием текстового редактора "Word" (*.doc / .docx) (один экземпляр на компакт-диске).

Текстовая часть проекта на внесение изменений в проект планировки межмагистральной территории (жилой район Кузнечиха) на бумажном носителе должна быть предоставлена в виде пояснительной записки (сброшюрованной книги).

Диски должны быть защищены от записи, иметь этикетку с указанием изготовителя, даты изготовления, названия комплекта. В корневом каталоге должен находиться текстовый файл содержания.

7. Основные требования к градостроительным решениям
При разработке проекта на внесение изменений в проект планировки межмагистральной территории (жилой район Кузнечиха) учесть основные положения:
 - генерального плана муниципального образования "Город Архангельск", утвержденным постановлением министерства строительства и архитектуры Архангельской области от 2 апреля 2020 года № 37-п;
 - правил землепользования и застройки, утвержденным постановлением министерства строительства и архитектуры Архангельской области от 29 сентября 2020 года № 68-п;
 - проект планировки межмагистральной территории (жилой район Кузнечиха) муниципального образования "Город Архангельск", утвержденного распоряжением мэра города Архангельска от 17 декабря 2014 года № 4533р.Проектными решениями в материалах по обоснованию предусмотреть следующее:
 - размещение административно-офисного здания на земельных участках кадастровым номером 29:22:040708:17 и 29:22:040708:172;

варианты планировочных и (или) объемно-пространственных решений застройки в границах части элемента планировочной структуры: ул. Гагарина, ул. Самойло, ул. Тесанова, проезда К.С. Бадигина площадью 3,2731 га;

благоустройство жилого квартала должно выполняться в соответствии с требованиями, установленными Правилами благоустройства территории муниципального образования "Город Архангельск", СП 82.13330.2016 "Свод правил. Благоустройство территорий. Актуализированная редакция СНиП III-10-75", иными нормативными документами;

благоустройство площадок и малых архитектурных форм должно выполняться в соответствии с действующими нормативными документами. Обеспечение условий жизнедеятельности маломобильных групп населения согласно требованиям СП 59.13330.2020 "Свод правил. Доступность зданий и сооружений для маломобильных групп населения. Актуализированная редакция СНиП 35-01-2001";

ширину внутриквартальных проездов в жилой зоне предусмотреть не менее 3,5 м. Ширина дорожек и тротуаров, расположенных на придомовой территории не менее 2,25 м. При организации дорожек и тротуаров необходимо учитывать сложившуюся систему пешеходного движения;

парковочные места должны быть организованы в соответствии с действующими сводами правил и местными нормативами градостроительного проектирования, утвержденными решением Архангельской городской Думы от 20 сентября 2017 года № 567;

проектируемая территория должна быть оборудована специальными площадками для сбора твердых коммунальных отходов закрытого типа;

на площадках предусмотреть размещение контейнеров для раздельного сбора отходов (бумага, картон, пластик, стекло), бункер для крупногабаритных отходов (КГО).

водоснабжение планируемой территории предусмотреть централизованное;

отведение хозяйственно-бытовых стоков планируемой застройки предусмотреть централизованное;

теплоснабжение планируемой застройки предусмотреть централизованное;

электроснабжение планируемой территории предусмотреть централизованное.

Решения проекта на внесение изменений в проект планировки территории должны обеспечивать размещение земельных участков, инженерной инфраструктуры и элементов благоустройства с целью создания благоприятных и безопасных условий для жилищного строительства и проживания граждан на указанной территории развития населенного пункта.
Проектные решения проекта внесения изменений в проект планировки территории определяются с учетом удобства транспортной доступности района. Основными требованиями в отношении организации транспорта при планировке района являются: установление удобной связи планировочного района с устройствами внешнего транспорта; организация в районе пешеходных зон; организация улиц и проездов на территории района, обеспечивающих удобство подъездов и безопасность движения.

Проект на внесение изменений в проект планировки мемагистральной территории (жилой район Кузнечиха) подготовлен в соответствии с техническими регламентами, нормами отвода земельных участков для конкретных видов деятельности, установленными в соответствии с федеральными законами.

8. Состав, исполнители, сроки и порядок предоставления исходной информации для разработки проекта внесения изменений в проект планировки территории

Необходимые исходные данные запрашиваются разработчиком самостоятельно, в том числе:

а) сведения из Единого государственного реестра недвижимости (далее - ЕГРН) о зонах с особыми условиями использования территорий в виде выписки из ЕГРН о зоне с особыми условиями использования;

б) сведения из ЕГРН о кадастровом плане территории, в пределах которого планируется размещение объекта капитального строительства;

в) сведения из ЕГРН о правообладателях объектов недвижимости, расположенных в пределах территории, в отношении которой разрабатывается проект планировки территории;

г) сведения о характеристиках объектов недвижимости, расположенных в пределах территории, в отношении которой разрабатывается проект планировки территории согласно таблице (приложение № 2 к настоящему заданию);

д) иные исходные данные, необходимые для выполнения работы, включая получение цифровых топографических материалов, документов об использовании земельных участков, на которые действие градостроительных регламентов не распространяется или для которых градостроительные регламенты не устанавливаются.

9. Перечень органов государственной власти Российской Федерации, Архангельской области, иных субъектов Российской Федерации, органов местного самоуправления муниципального образования Архангельской области, согласовывающих проект внесения изменений в проект планировки территории

Проект на внесение изменений в проект планировки мемагистральной территории (жилой район Кузнечиха) должен быть согласован разработчиком:

министерством строительства и архитектуры Архангельской области;
 департаментом транспорта, строительства и городской инфраструктуры Администрации городского округа "Город Архангельск";

администрацией Октябрьского территориального округа;

Управлением государственной инспекции безопасности дорожного движения УМВД России по Архангельской области (в случае, если в состав проекта внесения изменений в проект планировки включается проект организации дорожного движения);

другими заинтересованными организациями в соответствии с требованиями законодательства Российской Федерации и нормативных правовых актов субъектов Российской Федерации и органов местного самоуправления.

Согласование документации по внесению изменений в проект планировки мемагистральной территории (жилой район Кузнечиха) осуществляется применительно к изменяемой части.

По итогам полученных согласований представить проект на внесение изменений в проект планировки мемагистральной территории (жилой район Кузнечиха) в департамент градостроительства Администрации городского округа "Город Архангельск".

Утверждение проекта на внесение изменений в проект планировки осуществляется в соответствии с Градостроительным кодексом Российской Федерации.

10. Требования к проекту внесения изменений в проект планировки территории

Проект на внесение изменений в проект планировки мемагистральной территории (жилой район Кузнечиха) выполнить в соответствии с требованиями законодательства, установленными государственными стандартами, техническими регламентами в сфере строительства и градостроительства, настоящим Задаанием.

Нормативно-правовая и методическая база для выполнения работ:

Градостроительный кодекс Российской Федерации;
 Земельный кодекс Российской Федерации;
 Жилищный кодекс Российской Федерации;
 Водный кодекс Российской Федерации;
 Градостроительный кодекс Архангельской области;
 Федеральный закон от 30 марта 1999 года № 52-ФЗ "О санитарно-эпидемиологическом благополучии населения";
 Федеральный закон от 10 января 2002 года № 7-ФЗ "Об охране окружающей среды";
 Федеральный закон от 14 марта 1995 года № 33-ФЗ "Об особо охраняемых природных территориях";
 Федеральный закон от 25 июня 2002 года № 73-ФЗ "Об объектах культурного наследия (памятниках истории и культуры) народов Российской Федерации";
 Федеральный закон от 24 июня 1998 года № 89-ФЗ "Об отходах производства и потребления";
 Федеральный закон от 21 декабря 1994 года № 68-ФЗ "О защите населения и территорий от чрезвычайных ситуаций природного и техногенного характера";
 Федеральный закон от 29 декабря 2017 года № 443-ФЗ "Об организации дорожного движения в Российской Федерации и о внесении изменений в отдельные законодательные акты Российской Федерации";
 приказ Росреестра от 10 ноября 2020 года № П/0412 "Об утверждении классификатора видов разрешенного использования земельных участков";

приказ Министерства строительства и жилищно-коммунального хозяйства Российской Федерации от 25 апреля 2017 года № 739/пр "Об утверждении требований к цифровым топографическим картам и цифровым топографическим планам, используемым при подготовке графической части документации по планировке территории";

постановление Правительства Российской Федерации от 31 марта 2017 года № 402 "Об утверждении Правил выполнения инженерных изысканий, необходимых для подготовки документации по планировке территории";

РДС 30-201-98. Инструкция о порядке проектирования и установления красных линий в городах и других поселениях Российской Федерации;

СП 42.13330.2016. Свод правил. Градостроительство. Планировка и застройка городских и сельских поселений. Актуализированная редакция СНиП 2.07.01-89*;

СП 476.1325800.2020. Свод правил. Территории городских и сельских поселений. Правила планировки, застройки и благоустройства жилых микрорайонов;

СП 82.13330.2016. Свод правил. Благоустройство территорий. Актуализированная редакция СНиП П-10-75;

СП 396.1325800.2018. Улицы и дороги населенных пунктов. Правила градостроительного проектирования;

генеральный план муниципального образования "Город Архангельск", утвержденный постановлением министерства строительства и архитектуры Архангельской области от 2 апреля 2020 года № 37-п;

правила землепользования и застройки городского округа "Город Архангельск", утвержденные постановлением министерства строительства и архитектуры Архангельской области от 29 сентября 2020 года № 68-п;

проект планировки мемагистральной территории (жилой район Кузнечиха) муниципального образования "Город Архангельск", утвержденный распоряжением мэра города Архангельска от 17 декабря 2014 года № 4533р (с изменениями);

местные нормативы градостроительного проектирования муниципального образования "Город Архангельск", утвержденные решением Архангельской городской Думы от 20 сентября 2017 года № 567;

региональные нормативы градостроительного проектирования Архангельской области, утвержденные постановлением Правительства Архангельской области от 19 апреля 2016 года № 123-пп;

иные законы и нормативные правовые акты Российской Федерации, Архангельской области, муниципального образования "Город Архангельск";

11. Состав и порядок проведения предпроектных научно-исследовательских работ и инженерных изысканий

Проект на внесение изменений в проект планировки мемагистральной территории (жилой район Кузнечиха) надлежит выполнить на топографическом плане.

Необходимость разработки инженерных изысканий определяется заказчиком.

При необходимости инженерные изыскания выполнить в соответствии с постановлением Правительства Российской Федерации от 31 марта 2017 года № 402 "Об утверждении Правил выполнения инженерных изысканий, необходимых для подготовки документации по планировке территории".

12. Порядок проведения согласования проекта внесения изменений в проект планировки территории

Порядок согласования проекта на внесение изменений в проект планировки мемагистральной территории (жилой район Кузнечиха):

1) предварительное рассмотрение основных проектных решений проекта на внесение изменений в проект планировки мемагистральной территории (жилой район Кузнечиха) департаментом градостроительства Администрации городского округа "Город Архангельск";

2) согласование проекта на внесение изменений в проект планировки мемагистральной территории (жилой район Кузнечиха) с заинтересованными организациями, указанными в разделе 9 настоящего задания;

3) доработка проекта на внесение изменений в проект планировки мемагистральной территории (жилой район Кузнечиха), устранение замечаний (недостатков) в части внесенных изменений.

Общественные обсуждения по рассмотрению проекта на внесение изменений в проект планировки мемагистральной территории (жилой район Кузнечиха) проводятся в порядке, установленном в соответствии с Градостроительным кодексом Российской Федерации, Федеральным законом от 6 октября 2003 года № 131-ФЗ "Об общих принципах организации местного самоуправления в Российской Федерации", Уставом городского округа "Город Архангельск", Положением об организации и проведении общественных обсуждений или публичных слушаний по вопросам градостроительной деятельности на территории муниципального образования "Город Архангельск", утвержденным решением Архангельской городской Думы от 20 июня 2018 года № 688, а также Порядком внесения изменений в документацию по планировке территории, отмены такой документации или ее отдельных частей, признания отдельных частей такой документации не подлежащими применению, утвержденным постановлением Администрации городского округа "Город Архангельск" от 12 мая 2021 года № 862.

13. Дополнительные требования для зон с особыми условиями использования территорий

Материалы по обоснованию проекта на внесение изменений в проект планировки мемагистральной территории (жилой район Кузнечиха) должны содержать:

схему границ территорий объектов культурного наследия;

схему границ зон с особыми условиями использования территории.

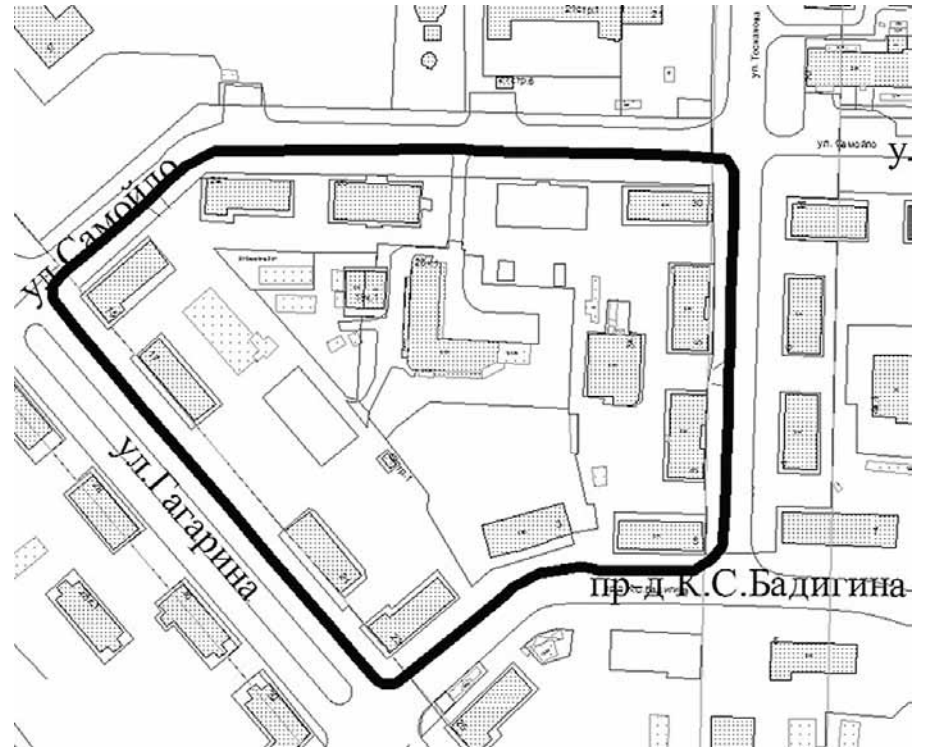
14. Иные требования и условия

Разработанный с использованием компьютерных технологий проект должен отвечать требованиям государственных стандартов и требованиям по формированию информационной системы обеспечения градостроительной деятельности.

- Приложения:
 1. Схема границ проектирования.
 2. Таблица "Участки территории (зоны) планируемого размещения объектов".

ПРИЛОЖЕНИЕ № 1
 к заданию на внесение изменений в проект планировки мемагистральной территории (жилой район Кузнечиха) муниципального образования "Город Архангельск" в части элемента планировочной структуры: ул. Гагарина, ул. Самойло, ул. Тесанова, проезда К.С. Бадигина площадью 3,2731 га

СХЕМА границ проектирования



ПРИЛОЖЕНИЕ № 2
 к заданию на внесение изменений в проект планировки мемагистральной территории (жилой район Кузнечиха) муниципального образования "Город Архангельск" в части элемента планировочной структуры: ул. Гагарина, ул. Самойло, ул. Тесанова, проезда К.С. Бадигина площадью 3,2731 га

Таблица "Участки территории (зоны) планируемого размещения объектов"

№ участка на плане	№ объекта на плане	Виды разрешенного использования земельных участков и объектов капитального строительства	Площадь участка, га	Предельные параметры участка			Наименование объекта	Показатели объекта			
				Плотность застройки, тыс. кв.м/га	Высота, м	Застроенность, %		Суммарная поэтажная площадь наземной части в табартах на ружажных стен, тыс. кв.м	Использование подземного пространства	Гостевые приобъектные автостоянки (наземные), м/м	Примечания, емкость/мощность
1	2	3	4	5	6	7	8	9	10	11	12

АДМИНИСТРАЦИЯ ГОРОДСКОГО ОКРУГА "ГОРОД АРХАНГЕЛЬСК"

РАСПОРЯЖЕНИЕ

от 24 декабря 2021 г. № 5399р

Об изъятии земельного участка и жилых помещений

В соответствии с Земельным кодексом Российской Федерации, Жилищным кодексом Российской Федерации, на основании распоряжения заместителя мэра города Архангельска от 14 мая 2015 года № 1460р "О признании дома № 31, корп. 1 по ул. Гагарина в г. Архангельске аварийным и подлежащим сносу":

- Изъять для муниципальных нужд земельный участок (кадастровый номер 29:22:040605:9) площадью 556 кв. м, расположенный в Октябрьском территориальном округе г. Архангельска по ул. Гагарина, д. 31, корп. 1.
- Изъять для муниципальных нужд жилые помещения, расположенные в Октябрьском территориальном округе г. Архангельска по ул. Гагарина, д. 31, корп. 1:
 - 1/2 доли в праве общей долевой собственности на квартиру № 1 (кадастровый номер 29:22:040605:268) общей площадью 38,9 кв. м;
 - 1/4 доли в праве общей долевой собственности на квартиру № 1 (кадастровый номер 29:22:040605:268) общей площадью 38,9 кв. м;
 - 1/4 доли в праве общей долевой собственности на квартиру № 1 (кадастровый номер 29:22:040605:268) общей площадью 38,9 кв. м;
 - квартиру № 6 (кадастровый номер 29:22:040605:269) общей площадью 56,8 кв. м;
 - квартиру № 7 (кадастровый номер 29:22:040605:263) общей площадью 56,8 кв. м.
- Опубликовать распоряжение в газете "Архангельск – город воинской славы" и на официальном информационном интернет-портале городского округа "Город Архангельск".

Глава городского округа
 "Город Архангельск"

Д.А. Морев

ГЛАВА ГОРОДСКОГО ОКРУГА "ГОРОД АРХАНГЕЛЬСК"

РАСПОРЯЖЕНИЕ

от 27 декабря 2021 г. № 5405р

О внесении изменений в Устав муниципального учреждения культуры городского округа "Город Архангельск" "Культурный центр "Северный"

- Внести и утвердить прилагаемые изменения в Устав муниципального учреждения культуры городского округа "Город Архангельск" "Культурный центр "Северный", зарегистрированный приказом регистрационной палаты мэрии города Архангельска от 18 декабря 1998 года № 4023.
- Опубликовать распоряжение в газете "Архангельск – город воинской славы" и на официальном информационном интернет-портале городского округа "Город Архангельск".
- Настоящее распоряжение вступает в силу с 1 января 2022 года.

Глава городского округа
 "Город Архангельск"

Д.А. Морев

УТВЕРЖДЕНЫ
 распоряжением Главы городского округа "Город Архангельск" от 27 декабря 2021 г. № 5405р

Изменения, вносимые в Устав муниципального учреждения культуры городского округа "Город Архангельск" "Культурный центр "Северный"

- В пункте 1.5 раздела "Общие положения", пункте 3.3 раздела "Организация деятельности и управление Учреждением" слова "и молодежной политики" исключить.
- В пункте 2.6 раздела "Предмет и цели деятельности":

в абзаце четвертом знак препинания ";," заменить знаком препинания ". ";
абзац пятый исключить.
3. В пункте 2.7 раздела "Предмет и цели деятельности" абзац пятый исключить.

**ГЛАВА ГОРОДСКОГО ОКРУГА
"ГОРОД АРХАНГЕЛЬСК"****РАСПОРЯЖЕНИЕ****от 27 декабря 2021 г. № 5410р****О внесении изменений в Устав муниципального учреждения
культуры городского округа "Город Архангельск"
"Культурный центр "Соломбала-Арт"**

1. Внести и утвердить прилагаемые изменения в Устав муниципального учреждения культуры городского округа "Город Архангельск" "Культурный центр "Соломбала-Арт", зарегистрированный Инспекцией МНС по г. Архангельску от 8 августа 2003 года № 1032900023452.
2. Опубликовать распоряжение в газете "Архангельск – город воинской славы" и на официальном информационном интернет-портале городского округа "Город Архангельск".
3. Настоящее распоряжение вступает в силу с 1 января 2022 года.

**Глава городского округа
"Город Архангельск"****Д.А. Морев****УТВЕРЖДЕНЫ**
распоряжением Главы
городского округа
"Город Архангельск"
от 27 декабря 2021 г. № 5410р**Изменения,
вносимые в Устав муниципального учреждения культуры
городского округа "Город Архангельск"
"Культурный центр "Соломбала-Арт"**

- 1.В пункте 1.5 раздела "Общие положения", пункте 3.3 раздела "Организация деятельности и управление Учреждением" слова "и молодежной политики" исключить.
2. В пункте 2.6 раздела "Предмет и цели деятельности" абзац пятый исключить.
3. В пункте 2.7 раздела "Предмет и цели деятельности" абзац пятый исключить.

**ГЛАВА ГОРОДСКОГО ОКРУГА
"ГОРОД АРХАНГЕЛЬСК"****РАСПОРЯЖЕНИЕ****от 27 декабря 2021 г. № 5411р****О внесении изменений в Устав муниципального учреждения культуры
городского округа "Город Архангельск"
"Культурный центр "Маймакса"**

1. Внести и утвердить прилагаемые изменения в Устав муниципального учреждения культуры городского округа "Город Архангельск" "Культурный центр "Маймакса", зарегистрированный приказом регистрационной палаты мэрии города Архангельска от 22 августа 1997 года № 2944.
2. Опубликовать распоряжение в газете "Архангельск – город воинской славы" и на официальном информационном интернет-портале городского округа "Город Архангельск".
3. Настоящее распоряжение вступает в силу с 1 января 2022 года.

**Глава городского округа
"Город Архангельск"****Д.А. Морев****УТВЕРЖДЕНЫ**
распоряжением Главы
городского округа
"Город Архангельск"
от 27 декабря 2021 г. № 5411р**Изменения,
вносимые в Устав муниципального учреждения культуры
городского округа "Город Архангельск"
"Культурный центр "Маймакса"**

- 1.В пункте 1.5 раздела "Общие положения", пункте 3.3 раздела "Организация деятельности и управление Учреждением" слова "и молодежной политики" исключить.
2. В пункте 2.6 раздела "Предмет и цели деятельности":
в абзаце четвертом знак препинания ";," заменить знаком препинания ". ";
абзац пятый исключить.
3. В пункте 2.7 раздела "Предмет и цели деятельности" абзац пятый исключить.

**АДМИНИСТРАЦИЯ ГОРОДСКОГО ОКРУГА
"ГОРОД АРХАНГЕЛЬСК"****РАСПОРЯЖЕНИЕ****от 27 декабря 2021 г. № 5412р****О внесении изменения в Устав муниципального автономного
учреждения культуры городского округа "Город Архангельск"
"Парк аттракционов "Потешный двор"**

1. Внести и утвердить прилагаемое изменение в Устав муниципального автономного учреждения культуры городского округа "Город Архангельск" "Парк аттракционов "Потешный двор", зарегистрированный приказом управления образования мэрии города Архангельска от 1 октября 1993 года № 255-р.
2. Опубликовать распоряжение в газете "Архангельск – город воинской славы" и на официальном информационном интернет-портале городского округа "Город Архангельск".
3. Настоящее распоряжение вступает в силу с 1 января 2022 года.

**Глава городского округа
"Город Архангельск"****Д.А. Морев****УТВЕРЖДЕНО**
распоряжением Администрации
городского округа
"Город Архангельск"
от 27 декабря 2021 г. № 5412р**Изменение,
вносимое в Устав муниципального автономного учреждения
культуры городского округа "Город Архангельск"
"Парк аттракционов "Потешный двор"**

В пункте 1.7 раздела "Общие положения" слова "и молодежной политики" исключить.

**ГЛАВА ГОРОДСКОГО ОКРУГА
"ГОРОД АРХАНГЕЛЬСК"****РАСПОРЯЖЕНИЕ****от 27 декабря 2021 г. № 5415р****О внесении изменений в Устав муниципального учреждения культуры
городского округа "Город Архангельск"
"Ломоносовский Дворец культуры"**

1. Внести и утвердить прилагаемые изменения в Устав муниципального учреждения культуры городского округа "Город Архангельск" "Ломоносовский Дворец культуры", зарегистрированный приказом регистрационной палаты мэрии города Архангельска от 5 декабря 1994 года № 6336.
2. Опубликовать распоряжение в газете "Архангельск – город воинской славы" и на официальном информационном интернет-портале городского округа "Город Архангельск".
3. Настоящее распоряжение вступает в силу с 1 января 2022 года.

**Глава городского округа
"Город Архангельск"****Д.А. Морев****УТВЕРЖДЕНЫ**
распоряжением Главы
городского округа
"Город Архангельск"
от 27 декабря 2021 г. № 5415р**Изменения,
вносимые в Устав муниципального учреждения культуры
городского округа "Город Архангельск"
"Ломоносовский Дворец культуры"**

1. В пункте 1.5 раздела "Общие положения", пункте 3.3 раздела "Организация деятельности и управление Учреждением" слова "и молодежной политики" исключить.
2. В пункте 2.6 раздела "Предмет и цели деятельности":
в абзаце четвертом знак препинания ";," заменить знаком препинания ". ";
абзац пятый исключить.
3. В пункте 2.7 раздела "Предмет и цели деятельности" абзац пятый исключить.

**АДМИНИСТРАЦИЯ ГОРОДСКОГО ОКРУГА
"ГОРОД АРХАНГЕЛЬСК"****РАСПОРЯЖЕНИЕ****от 27 декабря 2021 г. № 5432р****Об изъятии земельного участка и жилых помещений**

В соответствии с Земельным кодексом Российской Федерации, Жилищным кодексом Российской Федерации, на основании распоряжения заместителя мэра города Архангельска от 15 мая 2015 года № 1494р "О признании дома № 2 по ул. Портовой в г. Архангельске аварийным и подлежащим сносу":

1. Изъять для муниципальных нужд земельный участок 29:22:000000:3У12 площадью 3 040 кв. м, расположенный в Маймаксанском территориальном округе г. Архангельска по ул. Портовой, д. 2, согласно проекту межевания территории муниципального образования "Город Архангельск" в границах ул. Колхозной, ул. Проезжей, ул. Портовой и ул. Фестивальной площадью 20,7021 га, утвержденному распоряжением Главы муниципального образования "Город Архангельск" от 24 июля 2020 года № 2465р.
2. Изъять для муниципальных нужд жилые помещения, расположенные в Маймаксанском территориальном округе г. Архангельска по ул. Портовой, д. 2:
 - 1/2 доли в праве общей долевой собственности на комнату в квартире № 2 (кадастровый номер 29:22:012305:511) площадью 23,5 кв. м;
 - 1/2 доли в праве общей долевой собственности на комнату в квартире № 2 (кадастровый номер 29:22:012305:511) площадью 23,5 кв. м;
 - 1/2 доли в праве общей долевой собственности на комнату в квартире № 2 (кадастровый номер 29:22:012305:514) площадью 40,5 кв. м;
 - 1/2 доли в праве общей долевой собственности на комнату в квартире № 2 (кадастровый номер 29:22:012305:514) площадью 40,5 кв. м.
3. Опубликовать распоряжение в газете "Архангельск – город воинской славы" и на официальном информационном интернет-портале городского округа "Город Архангельск".

**Глава городского округа
"Город Архангельск"****Д.А. Морев****ГЛАВА ГОРОДСКОГО ОКРУГА
"ГОРОД АРХАНГЕЛЬСК"****РАСПОРЯЖЕНИЕ****от 28 декабря 2021 г. № 5466р****О подготовке проекта планировки территории городского округа
"Город Архангельск" в границах кадастрового квартала 29:22:080202 площадью 71,0865 га**

В соответствии с Градостроительным кодексом Российской Федерации, с учетом обращения общества с ограниченной ответственностью "КТА" от 8 декабря 2021 года № 19-48/11390:

1. Принять решение о подготовке проекта планировки территории городского округа "Город Архангельск" в границах кадастрового квартала 29:22:080202 площадью 71,0865 га.
2. Подготовить проект планировки территории городского округа "Город Архангельск" в границах кадастрового квартала 29:22:080202 площадью 71,0865 га.
3. Утвердить прилагаемое задание на подготовку проекта планировки территории городского округа "Город Архангельск" в границах кадастрового квартала 29:22:080202 площадью 71,0865 га.
4. Определить, что физические или юридические лица вправе представлять свои предложения о порядке, сроках подготовки и содержании на подготовку проекта планировки территории городского округа "Город Архангельск" в границах кадастрового квартала 29:22:080202 площадью 71,0865 га в департамент градостроительства Администрации городского округа "Город Архангельск" со дня опубликования настоящего распоряжения до момента назначения общественных обсуждений.
5. Опубликовать распоряжение в газете "Архангельск – город воинской славы" и на официальном информационном интернет-портале городского округа "Город Архангельск".
6. Срок действия распоряжения – 12 месяцев с момента его опубликования в газете "Архангельск – город воинской славы" и на официальном информационном интернет-портале городского округа "Город Архангельск".
7. Контроль за исполнением распоряжения возложить на заместителя Главы городского округа "Город Архангельск" по инфраструктурному развитию.

**Глава городского округа
"Город Архангельск"****Д.А. Морев****УТВЕРЖДЕНО**
распоряжением Главы
городского округа
"Город Архангельск"
от 28 декабря 2021 г. № 5466р**ЗАДАНИЕ
на подготовку проекта планировки территории городского округа
"Город Архангельск" в границах кадастрового квартала 29:22:080202
площадью 71,0865 га**

1. Вид документа (документации)
Проект планировки территории городского округа "Город Архангельск" в границах кадастрового квартала 29:22:080202 площадью 71,0865 га (далее – проект планировки).
2. Технический заказчик
ООО "Камазтрансавто" (ООО "КТА")
163000, Архангельская обл., г. Северодвинск, Грузовой проезд, 25, ИНН 2902041841, ОГРН 1022900839455.
3. Разработчик документации
Разработчик определяется техническим заказчиком.
4. Основание для разработки документации
Распоряжение Главы городского округа "Город Архангельск" от _____ № _____ "О подготовке проекта планировки территории городского округа "Город Архангельск" в границах кадастрового квартала 29:22:080202 площадью 71,0865 га".
5. Объект градостроительного планирования или застройки территории, его основные характеристики.
Часть элемента планировочной структуры: территория в границах кадастрового квартала 29:22:080202 расположена в Исакогорском территориальном округе. Территория в границах разработки проекта планировки составляет 71,0865 га.
Размещение части элемента планировочной структуры: территория в границах кадастрового квартала 29:22:080202 в соответствии со схемой, указанной в приложении к настоящему заданию.
Функциональные зоны согласно генеральному плану муниципального образования "Город Архангельск", утвержденному постановлением министерства строительства и архитектуры Архангельской области от 2 апреля 2020 года № 37-п, в границах которых разрабатывается проект планировки:
производственная зона.
Территориальные зоны согласно правилам землепользования и застройки городского округа "Город Архангельск", утвержденным постановлением министерства строительства и архитектуры Архангельской области от 8 октября 2021 года № 60-п, в границах которых разрабатывается проект планировки:

производственная зона (кодовое обозначение П1). Категория земель – земли населенных пунктов. Рельеф – спокойный. Транспортная и инженерная инфраструктуры территории сформированы. Транспортная связь обеспечивается по ул. Дрейера – улице и дороге местного значения, по ж/д путям общего пользования, по судоходному руслу р. Северная Двина.

6. Основные требования к составу, содержанию и форме представляемых материалов проекта планировки территории, последовательность и сроки выполнения работы

Подготовку проекта планировки в границах кадастрового квартала 29:22:080202 осуществить в порядке, установленном Градостроительным кодексом Российской Федерации.

В соответствии с пунктом 5 статьи 46 Градостроительного кодекса Российской Федерации – проекты планировки до их утверждения подлежат обязательному рассмотрению на общественных обсуждениях или публичных слушаниях.

Утверждению подлежит основная часть проекта планировки, которая включает в себя:

1. Чертеж или чертежи планировки территории, на которых отображаются:
а) красные линии;
б) границы существующих и планируемых элементов планировочной структуры;
в) границы зон планируемого размещения объектов капитального строительства (границы указываются сплошной штриховкой);

2. Положение о характеристиках планируемого развития территории, в том числе о плотности и параметрах застройки территории (в пределах, установленных градостроительным регламентом), о характеристиках объектов капитального строительства жилого, производственного, общественно-делового и иного назначения и необходимых для функционирования таких объектов и обеспечения жизнедеятельности граждан объектов коммунальной, транспортной, социальной инфраструктур, в том числе объектов, включенных в программы комплексного развития систем коммунальной инфраструктуры, программы комплексного развития транспортной инфраструктуры, программы комплексного развития социальной инфраструктуры и необходимых для развития территории в границах элемента планировочной структуры. Для зон планируемого размещения объектов федерального значения, объектов регионального значения, объектов местного значения в такое положение включаются сведения о плотности и параметрах застройки территории, необходимые для размещения указанных объектов, а также в целях согласования проекта планировки территории в соответствии с частью 12.7 статьи 45 Градостроительного кодекса Российской Федерации информация о планируемых мероприятиях по обеспечению сохранения применительно к территориальным зонам, в которых планируется размещение указанных объектов, фактических показателей обеспеченности территории объектами коммунальной, транспортной, социальной инфраструктур и фактических показателей территориальной доступности таких объектов для населения.

Данный раздел должен также содержать:
местоположение в городе Архангельске, описание границ и площадь территории проектирования;
краткую характеристику существующего использования территории, включая установленные ограничения, сведения о плотности и параметрах застройки территории в пределах, установленных градостроительным регламентом;
основные направления развития территории, включая характеристики объектов капитального строительства жилого, производственного, общественно-делового и иного назначения и необходимых для функционирования таких объектов и обеспечения жизнедеятельности граждан объектов коммунальной, транспортной, социальной инфраструктуры, в том числе объектов, включенных в программы комплексного развития систем коммунальной инфраструктуры, программы комплексного развития транспортной инфраструктуры, программы комплексного развития социальной инфраструктур;

предложения по сохранению, сносу, размещению новых объектов;
предложения по развитию транспортной инфраструктуры территории (реконструкция и строительство участков внутриквартальных проездов, улиц, а также по обеспечению сохранения существующих инженерных сетей и сооружений, в том числе реконструкции, и по строительству новых инженерных сетей и сооружений);
таблицу к чертежу планировки территории. В таблице указываются: номера и площади участков территории, зон планируемого размещения объектов капитального строительства; наименование объектов; характеристики размещаемых объектов капитального строительства.

3. Положение об очередности планируемого развития территории, содержащие этапы проектирования, строительства, реконструкции объектов капитального строительства жилого, производственного, общественно-делового и иного назначения и этапы строительства, реконструкции необходимых для функционирования таких объектов и обеспечения жизнедеятельности граждан объектов коммунальной, транспортной, социальной инфраструктур, в том числе объектов, включенных в программы комплексного развития систем коммунальной инфраструктуры, программы комплексного развития транспортной инфраструктуры, программы комплексного развития социальной инфраструктуры (при необходимости выполняется в табличной форме).

Материалы по обоснованию проекта планировки территории должны содержать:

1) карту (фрагмент карты) планировочной структуры территорий поселения, городского округа, межселенной территории муниципального района с отображением границ элементов планировочной структуры;

2) результаты инженерных изысканий в объеме, предусмотренном разрабатываемой исполнителем работ программой инженерных изысканий, в случаях, если выполнение таких инженерных изысканий для подготовки документации по планировке территории требуется в соответствии с Градостроительным кодексом Российской Федерации;

3) обоснование определения границ зон планируемого размещения объектов капитального строительства;

4) схему организации движения транспорта (включая транспорт общего пользования) и пешеходов, отражающую местоположение объектов транспортной инфраструктуры и учитывающую существующие и прогнозные потребности в транспортном обеспечении на территории, а также схему организации улично-дорожной сети;

5) схему границ территорий объектов культурного наследия;

6) схему границ зон с особыми условиями использования территории;

7) обоснование соответствия планируемых параметров, местоположения и наазначения объектов регионального значения, объектов местного значения нормативам градостроительного проектирования и требованиям градостроительных регламентов, а также применительно к территории, в границах которой предусматривается осуществление деятельности по комплексному и устойчивому развитию территории, установленным правилами землепользования и застройки расчетным показателям минимально допустимого уровня обеспеченности территории объектами коммунальной, транспортной, социальной инфраструктур и расчетным показателям максимально допустимого уровня территориальной доступности таких объектов для населения;

8) схему, отображающую местоположение существующих объектов капитального строительства, в том числе линейных объектов, объектов, подлежащих сносу, объектов незавершенного строительства, а также проходы к водным объектам общего пользования и их береговым полосам;

9) варианты планировочных и (или) объемно-пространственных решений застройки территории в соответствии с проектом планировки территории (в отношении элементов планировочной структуры, расположенных в жилых или общественно-деловых зонах);

10) перечень мероприятий по защите территории от чрезвычайных ситуаций природного и техногенного характера, в том числе по обеспечению пожарной безопасности и по гражданской обороне;

11) перечень мероприятий по охране окружающей среды;

12) обоснование очередности планируемого развития территории;

13) схему вертикальной планировки территории, инженерной подготовки и инженерной защиты территории, подготовленную в случаях, установленных уполномоченным Правительством Российской Федерации федеральным органом исполнительной власти, и в соответствии с требованиями, установленными уполномоченным Правительством Российской Федерации федеральным органом исполнительной власти, на которой должны быть отображены:

а) границы города Архангельска;

б) границы зоны планируемого размещения объектов капитального строительства, устанавливаемые в основной части проекта планировки территории;

в) границы зон планируемого размещения объектов капитального строительства, подлежащих выносу из зоны планируемого размещения линейных объектов;

г) существующие и директивные (проектные) отметки поверхности по осям трасс автомобильных и железных дорог, проезжих частей в местах пересечения улиц и проездов и в местах перелома продольного профиля, существующие и директивные (проектные) отметки других элементов планировочной структуры территории для вертикальной увязки проектных решений, в том числе со смежными территориями;

д) проектные продольные уклоны, направление продольного уклона, расстояние между точками, ограничивающими участок с продольным уклоном;

е) горизонтали, отображающие проектный рельеф в виде параллельных линий;

ж) типовые поперечные профили автомобильных и железных дорог, элементы улично-дорожной сети;

з) иные материалы для обоснования положений по планировке территории.

В состав проекта планировки в границах кадастрового квартала 29:22:080202 может включаться проект организации дорожного движения, разрабатываемый в соответствии с требованиями Федерального закона от 29 декабря 2017 года № 443-ФЗ "Об организации дорожного движения в Российской Федерации и о внесении изменений в отдельные законодательные акты Российской Федерации".

По согласованию с заказчиком перечень графических материалов, их содержание могут быть дополнены, масштабы уточнены.

Проект планировки территории в границах кадастрового квартала 29:22:080202 предоставляется техническим заказчиком в адрес департамента градостроительства Администрации городского округа "Город Архангельск" на бумажном носителе и в электронном виде в следующем объеме:

1) на бумажном носителе в одном экземпляре;

2) на электронном носителе (на компакт-диске) в одном экземпляре каждый нижеуказанный вид.

Электронная версия проекта планировки должна содержать:

1) графическую часть, выполненную с использованием программного расширения "AutoCad" (*.dwg / .dxf) в системе координат, используемой для ведения Единого государственного реестра недвижимости (один экземпляр на компакт-диске);

2) графическую часть, выполненную в формате *.pdf (один экземпляр на компакт-диске);

3) текстовую часть, выполненную с использованием текстового редактора "Word" (*.doc / .docx) (один экземпляр на компакт-диске).

Текстовая часть проекта планировки на бумажном носителе должна быть предоставлена в виде пояснительной записки (сброшюрованной книги).

Диски должны быть защищены от записи, иметь этикетку с указанием изготовителя, даты изготовления, названия комплекта. В корневом каталоге должен находиться текстовый файл содержания.

7. Основные требования к градостроительным решениям

При разработке проекта планировки территории в границах кадастрового квартала 29:22:080202 учесть основные положения:

генерального плана муниципального образования "Город Архангельск", утвержденный постановлением министерства строительства и архитектуры Архангельской области от 2 апреля 2020 года № 37-п;
правил землепользования и застройки городского округа "Город Архангельск", утвержденных постановлением министерства строительства и архитектуры Архангельской области от 8 октября 2021 года № 60-п;
федерального закона от 19 июля 2011 года № 246-ФЗ "Об искусственных земельных участках, созданных на водных объектах, находящихся в федеральной собственности, и о внесении изменений в отдельные законодательные акты Российской Федерации".

Проектными решениями предусмотреть следующее:

размещение причала в границах проектирования;

парковочные места должны быть организованы в соответствии с действующими сводами правил и местными норма-

тивами градостроительного проектирования, утвержденными решением Архангельской городской Думы от 20 сентября 2017 года № 567;

ширину внутриквартальных проездов в границах территории проектирования предусмотреть не менее 3,5 м. Ширину дорожек и тротуаров предусмотреть не менее 2,25 м. При организации дорожек и тротуаров необходимо учитывать сложившуюся систему пешеходного движения;

проектируемая территория должна быть оборудована специальными площадками для сбора твердых коммунальных отходов закрытого типа;

на площадках предусмотреть размещение контейнеров для раздельного сбора отходов (бумага, картон, пластик, стекло), бункер для крупногабаритных отходов (КГО).- электроснабжение планируемой территории предусмотреть централизованное;

уличное освещение планируемой территории предусмотреть вдоль автомобильных дорог и тротуаров.

Проект планировки территории подготовить в соответствии с техническими регламентами, нормами отвода земельных участков для конкретных видов деятельности, установленными в соответствии с федеральными законами.

8. Состав, исполнители, сроки и порядок предоставления исходной информации для разработки проекта планировки территории

Необходимые исходные данные запрашиваются разработчиком самостоятельно, в том числе:

а) сведения из Единого государственного реестра недвижимости (далее – ЕГРН) о зонах с особыми условиями использования территорий в виде выписки из ЕГРН о зоне с особыми условиями использования;

б) сведения из ЕГРН о кадастровом плане территории, в пределах которого планируется размещение объекта капитального строительства;

в) сведения из ЕГРН о правообладателях объектов недвижимости, расположенных в пределах территории, в отношении которой разрабатывается проект планировки территории;

г) сведения о характеристиках объектов недвижимости, расположенных в пределах территории, в отношении которой разрабатывается проект планировки территории согласно таблице (прилагается к настоящему заданию);

д) иные исходные данные, необходимые для выполнения работы, включая получение цифровых топографических материалов, документов об использовании земельных участков, на которые действие градостроительных регламентов не распространяется или для которых градостроительные регламенты не устанавливаются.

9. Перечень органов государственной власти Российской Федерации, Архангельской области, иных субъектов Российской Федерации, органов местного самоуправления муниципального образования Архангельской области, согласовывающих документацию по планировке территории

Проект планировки территории городского округа "Город Архангельск" в границах кадастрового квартала 29:22:080202 должен быть согласован разработчиком с:

министерством строительства и архитектуры Архангельской области;

департаментом транспорта, строительства и городской инфраструктуры Администрации городского округа "Город Архангельск";

администрацией Исакогорского территориального округа;

Управлением государственной инспекции безопасности дорожного движения УМВД России по Архангельской области (в случае, если в состав проекта планировки включается проект организации дорожного движения);

другими заинтересованными организациями в соответствии с требованиями законодательства Российской Федерации и нормативных правовых актов субъектов Российской Федерации и органов местного самоуправления.

По итогам полученных согласований представить проект планировки территории городского округа "Город Архангельск" в границах кадастрового квартала 29:22:080202 в департамент градостроительства Администрации городского округа "Город Архангельск".

Утверждение проекта планировки осуществляется в соответствии с Градостроительным кодексом Российской Федерации.

10. Требования к проекту планировки территории

Проект планировки территории городского округа "Город Архангельск" в границах кадастрового квартала 29:22:080202 выполнить в соответствии с требованиями законодательства, установленными государственными стандартами, техническими регламентами в сфере строительства и градостроительства, настоящим заданием.

Нормативно-правовая и методическая база для выполнения работ:

Градостроительный кодекс Российской Федерации;

Земельный кодекс Российской Федерации;

Жилищный кодекс Российской Федерации;

Водный кодекс Российской Федерации;

Градостроительный кодекс Архангельской области;

Федеральный закон от 19 июля 2011 года № 246-ФЗ "Об искусственных земельных участках, созданных на водных объектах, находящихся в федеральной собственности, и о внесении изменений в отдельные законодательные акты Российской Федерации";

Федеральный закон от 30 марта 1999 года № 52-ФЗ "О санитарно-эпидемиологическом благополучии населения".

Федеральный закон от 10 января 2002 года № 7-ФЗ "Об охране окружающей среды";

Федеральный закон от 14 марта 1995 года № 33-ФЗ "Об особо охраняемых природных территориях";

Федеральный закон от 25 июня 2002 года № 73-ФЗ "Об объектах культурного наследия (памятников истории и культуры) народов Российской Федерации".

Федеральный закон от 24 июня1998 года № 89-ФЗ "Об отходах производства и потребления";

Федеральный закон от 21 декабря 1994 года № 68-ФЗ "О защите населения и территорий от чрезвычайных ситуаций природного и техногенного характера".

Федеральный закон от 29 декабря 2017 года № 443-ФЗ "Об организации дорожного движения в Российской Федерации и о внесении изменений в отдельные законодательные акты Российской Федерации";

приказ Росреестра от 10 ноября 2020 года № П/0412 "Об утверждении классификатора видов разрешенного использования земельных участков";

приказ Министерства строительства и жилищно-коммунального хозяйства Российской Федерации от 25 апреля 2017 года № 739/пр "Об утверждении требований к цифровым топографическим картам и цифровым топографическим планам, используемым при подготовке графической части документации по планировке территории;

постановление Правительства Российской Федерации от 31 марта 2017 года № 402 "Об утверждении Правил выполнения инженерных изысканий, необходимых для подготовки документации по планировке территории";

РДС 30-201-98. Инструкция о порядке проектирования и установления красных линий в городах и других поселениях Российской Федерации;

СП 42.13330.2016. Свод правил. Градостроительство. Планировка и застройка городских и сельских поселений. Актуализированная редакция СНиП 2.07.01-89*;

СП 476.1325800.2020. Свод правил. Территории городских и сельских поселений. Правила планировки, застройки и благоустройства жилых микрорайонов;

СП 82.13330.2016. Свод правил. Благоустройство территорий. Актуализированная редакция СНиП III-10-75;

СП 396.1325800.2018. Улицы и дороги населенных пунктов. Правила градостроительного проектирования;

генеральный план муниципального образования "Город Архангельск", утвержденный постановлением министерства строительства и архитектуры Архангельской области от 2 апреля 2020 года № 37-п;

правила землепользования и застройки городского округа "Город Архангельск", утвержденные постановлением министерства строительства и архитектуры Архангельской области от 8 октября 2021 года № 60-п;

местные нормативы градостроительного проектирования муниципального образования "Город Архангельск", утвержденные решением Архангельской городской Думы от 20 сентября 2017 года № 567;

региональные нормативы градостроительного проектирования Архангельской области, утвержденные постановлением Правительства Архангельской области от 19 апреля 2016 года № 123-пп;

иные законы и нормативные правовые акты Российской Федерации, Архангельской области, муниципального образования "Город Архангельск".

11. Состав и порядок проведения предпроектных научно-исследовательских работ и инженерных изысканий

Проект планировки территории городского округа "Город Архангельск" в границах кадастрового квартала 29:22:080202 надлежит выполнить на топографическом плане.

Необходимость разработки инженерных изысканий определяется заказчиком.

При необходимости инженерные изыскания выполнить в соответствии с постановлением Правительства Российской Федерации от 31 марта 2017 года № 402 "Об утверждении Правил выполнения инженерных изысканий, необходимых для подготовки документации по планировке территории".

12. Порядок проведения согласования проекта планировки

Порядок согласования проекта планировки:

1) предварительное рассмотрение основных проектных решений проекта планировки территории городского округа "Город Архангельск" в границах кадастрового квартала 29:22:080202 департаментом градостроительства Администрации городского округа "Город Архангельск";

2) согласование проекта планировки территории с заинтересованными организациями, указанными в разделе 9 настоящего задания;

3) доработка проекта планировки территории, устранение замечаний (недостатков) в части внесенных изменений.

Общественные обсуждения по рассмотрению проекта планировки территории городского округа "Город Архангельск" в границах кадастрового квартала 29:22:080202 проводятся в порядке, установленном в соответствии с Градостроительным кодексом Российской Федерации, Федеральным законом от 6 октября 2003 года № 131-ФЗ "Об общих принципах организации местного самоуправления в Российской Федерации", Уставом городского округа "Город Архангельск", Положением об организации и проведении общественных обсуждений или публичных слушаний по вопросам градостроительной деятельности на территории муниципального образования "Город Архангельск", утвержденным решением Архангельской городской Думы от 20 июня 2018 года № 688.

13. Дополнительные требования для зон с особыми условиями использования территорий

Материалы по обоснованию проекта планировки района территории городского округа "Город Архангельск" в границах кадастрового квартала 29:22:080202 должны содержать:

схему границ зон с особыми условиями использования территории.

14. Иные требования и условия

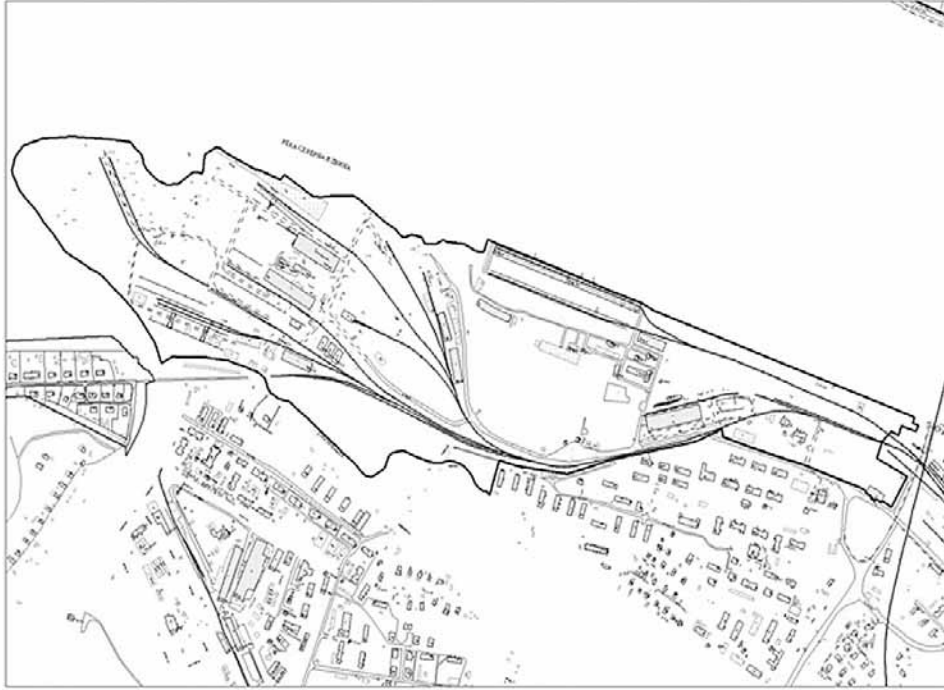
Разработанная с использованием компьютерных технологий документация должна отвечать требованиям государственных стандартов и требованиям по формированию информационной системы обеспечения градостроительной деятельности.

Приложения:

- Схема границ проектирования.
- Таблица "Участки территории (зоны) планируемого размещения объектов".

ПРИЛОЖЕНИЕ № 1
к заданию на подготовку проекта планировки территории городского округа "Город Архангельск" в границах кадастрового квартала 29:22:080202 площадью 71,0865 га

СХЕМА
границ проектирования



ПРИЛОЖЕНИЕ № 2
к заданию на подготовку проекта планировки территории городского округа "Город Архангельск" в границах кадастрового квартала 29:22:080202 площадью 71,0865 га

Таблица "Участки территории (зоны) планируемого размещения объектов"

№ участка на плане	№ объекта на плане	Виды разрешенного использования земельных участков и объектов капитального строительства	Площадь участка, га	Предельные параметры участка			Наименование объекта	Показатели объекта			
				Плотность застройки, тыс. кв. м/га	Высота, м	Застроенность, %		Суммарная поэтажная площадь наземной части в границах наружных стен, тыс. кв. м	Использование подземного пространства	Гостевые приобъектные автостоянки (наземные), м/м	Примечания, емкость/мощность
1	2	3	4	5	6	7	8	9	10	11	12

ГЛАВА ГОРОДСКОГО ОКРУГА
"ГОРОД АРХАНГЕЛЬСК"

РАСПОРЯЖЕНИЕ

от 28 декабря 2021 г. № 5468р

О подготовке проекта внесения изменений в проект планировки района "Соломбала" муниципального образования "Город Архангельск" в границах элемента планировочной структуры: наб. Георгия Седова, ул. Челюскинцев, просп. Никольского и ул. Маяковского площадью 5,1509 га

В соответствии с Градостроительным кодексом Российской Федерации:

1. Принять решение о подготовке проекта внесения изменений в проект планировки района "Соломбала" муниципального образования "Город Архангельск" в границах элемента планировочной структуры: наб. Георгия Седова, ул. Челюскинцев, просп. Никольского и ул. Маяковского площадью 5,1509 га.
2. Подготовить проект внесения изменений в проект планировки района "Соломбала" муниципального образования "Город Архангельск" в границах элемента планировочной структуры: наб. Георгия Седова, ул. Челюскинцев, просп. Никольского и ул. Маяковского площадью 5,1509 га.
3. Утвердить прилагаемое задание на внесение изменений в проект планировки района "Соломбала" муниципального образования "Город Архангельск" в границах элемента планировочной структуры: наб. Георгия Седова, ул. Челюскинцев, просп. Никольского и ул. Маяковского площадью 5,1509 га.
4. Определить, что физические или юридические лица вправе представлять свои предложения о порядке, сроках подготовки и содержании проекта внесения изменений в проект планировки района "Соломбала" муниципального образования "Город Архангельск" в границах элемента планировочной структуры: наб. Георгия Седова, ул. Челюскинцев, просп. Никольского и ул. Маяковского площадью 5,1509 га в департамент градостроительства Администрации городского округа "Город Архангельск" со дня опубликования настоящего распоряжения до момента назначения общественных обсуждений.
5. Опубликовать распоряжение в газете "Архангельск – город воинской славы" и на официальном информационном интернет-портале городского округа "Город Архангельск".
6. Срок действия распоряжения – 24 месяца с момента его опубликования в газете "Архангельск – город воинской славы" и на официальном информационном интернет-портале городского округа "Город Архангельск".
7. Контроль за исполнением распоряжения возложить на заместителя Главы городского округа "Город Архангельск" по инфраструктурному развитию.

Глава городского округа
"Город Архангельск"

Д.А. Морев

УТВЕРЖДЕНО
распоряжением Главы
городского округа
"Город Архангельск"
от 28 декабря 2021 г. № 5468р

ЗАДАНИЕ

на внесение изменений в проект планировки района "Соломбала" муниципального образования "Город Архангельск" в границах элемента планировочной структуры: наб. Георгия Седова, ул. Челюскинцев, просп. Никольского и ул. Маяковского площадью 5,1509 га

1. Вид документа (документации)
1. Проект внесения изменений в проект планировки района "Соломбала" муниципального образования "Город Архангельск", утвержденный распоряжением мэра города Архангельска от 6 сентября 2013 года № 2544р (с изменениями) (далее по тексту – проект внесения изменений в проект планировки района "Соломбала") в границах элемента планировочной структуры: наб. Георгия Седова, ул. Челюскинцев, просп. Никольского и ул. Маяковского площадью 5,1509 га.
2. Технический заказчик
Администрация городского округа "Город Архангельск"
163000, Архангельская обл., г. Архангельск, пл. В.И. Ленина, 5, ИНН 2901065991.
3. Разработчик документации
Разработчик определяется техническим заказчиком.
4. Основание для разработки документации
Распоряжение Главы городского округа "Город Архангельск" от _____ № _____ "О подготовке проекта внесения изменений в проект планировки района "Соломбала" муниципального образования "Город Архангельск" в части элемента планировочной структуры: наб. Георгия Седова, ул. Челюскинцев, просп. Никольского и ул. Маяковского площадью 5,1509 га".
5. Объект градостроительного планирования или застройки территории, его основные характеристики.
Элемент планировочной структуры: набережная Георгия Седова, улица Челюскинцев, проспект Никольского и улица Маяковского расположен на Соломбальском территориальном округе города Архангельск. Территория в границах разработки проекта внесения изменений в проект планировки района "Соломбала" составляет 5,1509 га.
Размещение элемента планировочной структуры: набережная Георгия Седова, улица Челюскинцев, проспект Никольского и улица Маяковского в соответствии со схемой, указанной в приложении № 1 к настоящему заданию.

Функциональные зоны согласно генеральному плану муниципального образования "Город Архангельск", утвержденному постановлением министерства строительства и архитектуры Архангельской области от 2 апреля 2020 года № 37-п, в границах которых разрабатывается проект внесения изменений в проект планировки района "Соломбала":

- зона застройки малоэтажными жилыми домами (до 4 этажей);
- зона застройки многоэтажными жилыми домами (9 этажей и более);
- зона специализированной общественной застройки.

Территориальные зоны согласно правилам землепользования и застройки городского округа "Город Архангельск", утвержденным постановлением министерства строительства и архитектуры Архангельской области от 29 сентября 2020 года № 68-п (с изменениями), в границах которых разрабатывается проект внесения изменений в проект планировки района "Соломбала":

- зона застройки малоэтажными жилыми домами (кодированное обозначение Ж2);
- зона застройки многоэтажными жилыми домами кодированное обозначение Ж4);
- зона специализированной общественной застройки (кодированное обозначение О2).

Категория земель – земли населенных пунктов.
Рельеф – спокойный.
Транспортная инфраструктура территории сформированы.
Транспортная связь обеспечивается по просп. Никольский – магистральной улице районного значения.

6. Основные требования к составу, содержанию и форме представляемых материалов проекта планировки территории, последовательность и сроки выполнения работы

Внесение изменений в проект планировки района "Соломбала" осуществить в порядке, установленном Градостроительным кодексом Российской Федерации и порядке, утвержденным постановлением Администрации городского округа "Город Архангельск" от 12 мая 2021 года №862.

В соответствии с пунктом 5.2. статьи 46 Градостроительного кодекса Российской Федерации – внесение изменений в проект планировки территории путем утверждения их отдельных частей общественные обсуждения проводятся применительно к таким утверждаемым частям.

Утверждению подлежит основная часть проекта внесения изменений в проект планировки района "Соломбала", которая включает:

1. Чертеж или чертежи планировки территории, на которых отображаются:
 - а) красные линии;
 - б) границы существующих и планируемых элементов планировочной структуры;
 - в) границы зон планируемого размещения объектов капитального строительства (границы указываются сплошной штриховкой);

2. Положение о характеристиках планируемого развития территории, в том числе о плотности и параметрах застройки территории (в пределах, установленных градостроительным регламентом), о характеристиках объектов капитального строительства жилого, производственного, общественно-делового и иного назначения и необходимых для функционирования таких объектов и обеспечения жизнедеятельности граждан объектов коммунальной, транспортной, социальной инфраструктур, в том числе объектов, включенных в программы комплексного развития систем коммунальной инфраструктуры, программы комплексного развития транспортной инфраструктуры, программы комплексного развития социальной инфраструктуры и необходимых для развития территории в границах элемента планировочной структуры. Для зон планируемого размещения объектов федерального значения, объектов регионального значения, объектов местного значения в такое положение включаются сведения о плотности и параметрах застройки территории, необходимые для размещения указанных объектов, а также в целях согласования проекта планировки территории в соответствии с частью 12.7 статьи 45 Градостроительного кодекса Российской Федерации информация о планируемых мероприятиях по обеспечению сохранения применительно к территориальным зонам, в которых планируется размещение указанных объектов, фактических показателей обеспеченности территории объектами коммунальной, транспортной, социальной инфраструктур и фактических показателей территориальной доступности таких объектов для населения.

Данный раздел должен также содержать:
местоположение в городе Архангельске, описание границ и площадь территории проектирования;
краткую характеристику существующего использования территории, включая установленные ограничения, сведения о плотности и параметрах застройки территории в пределах, установленных градостроительным регламентом;

основные направления развития территории, включая характеристики объектов капитального строительства жилого, производственного, общественно-делового и иного назначения и необходимых для функционирования таких объектов и обеспечения жизнедеятельности граждан объектов коммунальной, транспортной, социальной инфраструктуры, в том числе объектов, включенных в программы комплексного развития систем коммунальной инфраструктуры, программы комплексного развития транспортной инфраструктуры, программы комплексного развития социальной инфраструктуры;

предложения по сохранению, сносу, размещению объектов нового строительства (реконструкции);
предложения по развитию транспортной инфраструктуры территории (реконструкция и строительство участков внутриквартальных проездов, улиц, также по обеспечению сохранения существующих инженерных сетей и сооружений, по их реконструкции, и по строительству новых инженерных сетей и сооружений);

таблицу к чертежу планировки территории. В таблице указываются: номера и площади участков территории, зон планируемого размещения объектов капитального строительства; наименование объектов; характеристики размещаемых объектов капитального строительства.

3. Положение об очередности планируемого развития территории, содержащие этапы проектирования, строительства, реконструкции объектов капитального строительства жилого, производственного, общественно-делового и иного назначения и этапы строительства, реконструкции необходимых для функционирования таких объектов и обеспечения жизнедеятельности граждан объектов коммунальной, транспортной, социальной инфраструктур, в том числе объектов, включенных в программы комплексного развития систем коммунальной инфраструктуры, программы комплексного развития транспортной инфраструктуры, программы комплексного развития социальной инфраструктуры (при необходимости выполняется в табличной форме).

Материалы по обоснованию проекта на внесение изменений в проект планировки территории должны содержать:

- 1) карту (фрагмент карты) планировочной структуры территории поселения, городского округа, межселенной территории муниципального района с отображением границ элементов планировочной структуры;
- 2) результаты инженерных изысканий в объеме, предусмотренном разрабатываемой исполнителем работ программой инженерных изысканий,
- 3) обоснование определения границ зон планируемого размещения объектов капитального строительства;
- 4) схему организации движения транспорта (включая транспорт общего пользования) и пешеходов, отражающую местоположение объектов транспортной инфраструктуры и учитывающую существующие и прогнозные потребности в транспортном обеспечении на территории, а также схему организации улично-дорожной сети;
- 5) схему границ территорий объектов культурного наследия;
- 6) схему границ зон с особыми условиями использования территории;
- 7) обоснование соответствия планируемых параметров, местоположения и назначения регионального значения, объектов местного значения нормативам градостроительного проектирования и требованиям градостроительных регламентов, а также применительно к территории, в границах которой предусматривается осуществление деятельности по комплексному и устойчивому развитию территории, установленным правилами землепользования и застройки расчетным показателем минимально допустимого уровня обеспеченности территории объектами коммунальной, транспортной, социальной инфраструктур и расчетным показателем максимально допустимого уровня территориальной доступности таких объектов для населения;
- 8) схему, отображающую местоположение существующих объектов капитального строительства, в том числе линейных объектов, объектов, подлежащих сносу, объектов незавершенного строительства, а также проходы к водным объектам общего пользования и их береговым полосам;
- 9) варианты планировочных и (или) объемно-пространственных решений застройки территории в соответствии с проектом внесения изменений в проект планировки территории (в отношении элементов планировочной структуры, расположенных в жилых или общественно-деловых зонах);
- 10) перечень мероприятий по защите территории от чрезвычайных ситуаций природного и техногенного характера, в том числе по обеспечению пожарной безопасности и по гражданской обороне;
- 11) перечень мероприятий по охране окружающей среды;
- 12) обоснование очередности планируемого развития территории;
- 13) схему вертикальной планировки территории, инженерной подготовки и инженерной защиты территории, подготовленную в случаях, установленных уполномоченным Правительством Российской Федерации федеральным органом исполнительной власти, и в соответствии с требованиями, установленными уполномоченным Правительством Российской Федерации федеральным органом исполнительной власти, на которой должны быть отображены:

- а) границы города Архангельска;
- б) границы зоны планируемого размещения объектов капитального строительства, устанавливаемые в основной части проекта внесения изменений в проект планировки территории;
- в) границы зон планируемого размещения объектов капитального строительства, подлежащих выносу из зоны планируемого размещения линейных объектов;
- г) существующие и директивные (проектные) отметки поверхности по осям трасс автомобильных и железных дорог, проезжих частей в местах пересечения улиц и проездов и в местах перелома продольного профиля, существующие и директивные (проектные) отметки других элементов планировочной структуры территории для вертикальной увязки проектных решений, в том числе со смежными территориями;
- д) проектные продольные уклоны, направление продольного уклона, расстояние между точками, ограничивающими участок с продольным уклоном;
- е) горизонталы, отображающие проектный рельеф в виде параллельных линий;
- ж) типовые поперечные профили автомобильных и железных дорог, элементы улично-дорожной сети;
- 14) иные материалы для обоснования положений по планировке территории.

В состав проекта внесения изменений в проект планировки района "Соломбала" может включаться проект организации дорожного движения, разрабатываемый в соответствии с требованиями Федерального закона от 29 декабря 2017 года № 443-ФЗ "Об организации дорожного движения в Российской Федерации и о внесении изменений в отдельные законодательные акты Российской Федерации".

Проект внесения изменений в проект планировки района "Соломбала" предоставляется техническим заказчиком в адрес департамента градостроительства Администрации городского округа "Город Архангельск" на бумажном носителе и в электронном виде в следующем объеме:

- 1) на бумажном носителе в одном экземпляре;
- 2) на электронном носителе (на компакт-диске) в одном экземпляре каждый нижеуказанный вид.
Электронная версия проекта внесения изменений в проект планировки района "Соломбала" должна содержать:

- 1) графическую часть, выполненную с использованием программного расширения "AutoCad" (*.dwg / .dxf) в системе координат, используемой для ведения Единого государственного реестра недвижимости (один экземпляр на компакт-диске);
- 2) графическую часть, выполненную в формате *.pdf (один экземпляр на компакт-диске);
- 3) текстовую часть, выполненную с использованием текстового редактора "Word" (*.doc / .docx) (один экземпляр на компакт-диске).

Текстовая часть проекта внесения изменений в проект планировки района "Соломбала" на бумажном носителе должна быть представлена в виде пояснительной записки (сборной книжки).

Диски должны быть защищены от записи, иметь этикетку с указанием изготовителя, даты изготовления, названия комплекта. В корневом каталоге должен находиться текстовый файл содержания.

7. Основные требования к градостроительным решениям

При разработке проекта внесения изменений в проект планировки района "Соломбала" учесть основные положения:

ГЛАВА ГОРОДСКОГО ОКРУГА
"ГОРОД АРХАНГЕЛЬСК"

РАСПОРЯЖЕНИЕ

от 29 декабря 2021 г. № 5511р

О проведении общественных обсуждений проекта планировки территории муниципального образования "Город Архангельск" в границах ул. Розы Люксембург, просп. Новгородского, ул. Северодвинской и просп. Ломоносова площадью 3,0818 га

В соответствии с Градостроительным кодексом Российской Федерации, Федеральным законом от 6 октября 2003 года № 131-ФЗ "Об общих принципах организации местного самоуправления в Российской Федерации", Уставом городского округа "Город Архангельск" и Положением об организации проведения общественных обсуждений или публичных слушаний по вопросам градостроительной деятельности на территории муниципального образования "Город Архангельск", утвержденным решением Архангельской городской Думы от 20 июня 2018 года № 688:

1. Комиссии по землепользованию и застройке городского округа "Город Архангельск" подготовить и провести общественные обсуждения проекта планировки территории муниципального образования "Город Архангельск" в границах ул. Розы Люксембург, просп. Новгородского, ул. Северодвинской и просп. Ломоносова площадью 3,0818 га.
2. Опубликовать распоряжение в газете "Архангельск – город воинской славы" и на официальном информационном интернет-портале городского округа "Город Архангельск".
3. Контроль за исполнением распоряжения возложить на заместителя Главы городского округа "Город Архангельск" по инфраструктурному развитию.

Глава городского округа
"Город Архангельск"

Д.А. Морев

ГЛАВА ГОРОДСКОГО ОКРУГА
"ГОРОД АРХАНГЕЛЬСК"

РАСПОРЯЖЕНИЕ

от 29 декабря 2021 г. № 5531р

О подготовке проекта внесения изменений в проект планировки района "Майская горка" и проекта межевания территории муниципального образования "Город Архангельск" в части изъятия земельных участков для муниципальных нужд для размещения линейного объекта "Строительство автомобильной дороги по просп. Московскому, от ул. Прокопия Галушина до ул. Ленина в городе Архангельске"

В соответствии с Градостроительным кодексом Российской Федерации, порядком внесения изменений в документацию по планировке территории, отмены такой документации или ее отдельных частей, признания отдельных частей такой документации не подлежащими применению, утвержденным постановлением Администрации городского округа "Город Архангельск" от 12 мая 2021 года № 862:

1. Принять решение о подготовке проекта внесения изменений в проект планировки района "Майская горка" и проекта межевания территории муниципального образования "Город Архангельск" в части изъятия земельных участков для муниципальных нужд для размещения линейного объекта "Строительство автомобильной дороги по просп. Московскому, от ул. Прокопия Галушина до ул. Ленина в городе Архангельске".
2. Подготовить проект внесения изменений в проект планировки района "Майская горка" и проект межевания территории муниципального образования "Город Архангельск" в части изъятия земельных участков для муниципальных нужд для размещения линейного объекта "Строительство автомобильной дороги по просп. Московскому, от ул. Прокопия Галушина до ул. Ленина в городе Архангельске".
3. Утвердить прилагаемое задание на разработку проекта внесения изменений в проект планировки района "Майская горка" и проекта межевания территории муниципального образования "Город Архангельск" в части изъятия земельных участков для муниципальных нужд для размещения линейного объекта "Строительство автомобильной дороги по просп. Московскому, от ул. Прокопия Галушина до ул. Ленина в городе Архангельске".
4. Определить, что физические или юридические лица вправе представлять свои предложения о порядке, сроках подготовки и содержании по проекту внесения изменений в проект планировки района "Майская горка" и проекту межевания территории муниципального образования "Город Архангельск" в части изъятия земельных участков для муниципальных нужд для размещения линейного объекта "Строительство автомобильной дороги по просп. Московскому, от ул. Прокопия Галушина до ул. Ленина в городе Архангельске" в департамент градостроительства Администрации городского округа "Город Архангельск" со дня опубликования настоящего распоряжения до момента назначения общественных обсуждений.
5. Опубликовать распоряжение в газете "Архангельск – город воинской славы" и на официальном информационном интернет-портале городского округа "Город Архангельск".
6. Срок действия распоряжения – 12 месяцев с момента его опубликования в газете "Архангельск – город воинской славы" и на официальном информационном интернет-портале городского округа "Город Архангельск".
7. Контроль за исполнением распоряжения возложить на заместителя Главы городского округа "Город Архангельск" по инфраструктурному развитию.

Глава городского округа
"Город Архангельск"

Д.А. Морев

УТВЕРЖДЕНО
распоряжением Главы
городского округа "Город Архангельск"
от 29 декабря 2021 г. № 5531р

ЗАДАНИЕ

на разработку проекта внесения изменений в проект планировки района "Майская горка" и проекта межевания территории муниципального образования "Город Архангельск" в части изъятия земельных участков для муниципальных нужд для размещения линейного объекта "Строительство автомобильной дороги по просп. Московскому, от ул. Прокопия Галушина до ул. Ленина в городе Архангельске"

1. Вид документа (документации)
Проект внесения изменений в проект планировки района "Майская горка" муниципального образования "Город Архангельск", утвержденный распоряжением мэра города Архангельска от 20 февраля 2015 года № 425р (с изменениями), и проект межевания территории в части изъятия земельных участков для муниципальных нужд для размещения линейного объекта "Строительство автомобильной дороги по просп. Московскому, от ул. Прокопия Галушина до ул. Ленина в городе Архангельске" (далее по тексту – проект внесения изменений в проект планировки района "Майская горка" и проект межевания).
2. Технический заказчик
Администрация городского округа "Город Архангельск".
163000, Архангельская обл., г. Архангельск, В.И. Ленина пл., 5, ИНН 2901065991.
3. Разработчик документации
Разработчик определяется техническим заказчиком.
4. Основание для разработки документации
Распоряжение Главы городского округа "Город Архангельск" от 29 декабря 2021 г. № 5531р "О подготовке проекта внесения изменений в проект планировки района "Майская горка" и проекта межевания территории муниципального образования "Город Архангельск" в части изъятия земельных участков для муниципальных нужд для размещения линейного объекта "Строительство автомобильной дороги по просп. Московскому, от ул. Прокопия Галушина до ул. Ленина в городе Архангельске".
5. Объект градостроительного планирования или застройки территории, его основные характеристики.
Объектом градостроительного планирования является территория линейного объекта – автомобильная дорога по просп. Московскому от ул. Прокопия Галушина до ул. Ленина в городе Архангельске.
Данный линейный объект расположен в районе "Майская горка".
Ориентировочная протяженность автомобильной дороги по ул. Ленина составляет 1790 м.
Ситуационный план в приложении № 1 к настоящему заданию.
6. Основные требования к составу, содержанию и форме представляемых материалов проекта планировки территории, последовательность и сроки выполнения работы
6.1. Внесение изменений в проект планировки района "Майская горка" осуществить в порядке, установленном Градостроительным кодексом Российской Федерации и порядке, утвержденным постановлением Администрации городского округа "Город Архангельск" от 12 мая 2021 года № 862.
В соответствии с пунктом 5.2. статьи 46 Градостроительного кодекса Российской Федерации - внесение изменений в проект планировки территории путем утверждения их отдельных частей общественные обсуждения проводятся применительно к таким утверждаемым частям.
Утверждению подлежит основная часть проекта внесения изменений в проект планировки района "Майская горка", которая включает:
Раздел 1 "Проект планировки территории. Графическая часть";
Раздел 2 "Положение о размещении линейных объектов".
Раздел 1 "Проект планировки территории. Графическая часть" должен быть представлен в виде чертежа (чертежей), выполненного на цифровом топографическом плане, соответствующем требованиям, установленным федеральным органом исполнительной власти, осуществляющим функции по выработке и реализации государственной политики и нормативно-правовому регулированию в сфере строительства, архитектуры, градостроительства.
Графическая часть включает в себя:

чертеж красных линий;
чертеж границ зон планируемого размещения линейных объектов;
чертеж границ зон планируемого размещения линейных объектов, подлежащих реконструкции в связи с изменением их местоположения.

На чертеже красных линий отображаются:
а) границы территории, в отношении которой осуществляется подготовка проекта планировки;
б) существующие (ранее установленные в соответствии с законодательством Российской Федерации), устанавливаемые и отменяемые красные линии;
в) номера характерных точек устанавливаемых красных линий, в том числе точек начала и окончания красных линий, точек изменения описания красных линий. Перечень координат характерных точек красных линий приводится в форме таблицы, которая является неотъемлемым приложением к чертежу красных линий;
г) пояснительные надписи, содержащие информацию о видах территорий общего пользования, для которых установлены и (или) устанавливаются красные линии;
д) границы существующих и планируемых элементов планировочной структуры.
На чертеже границ зон планируемого размещения линейных объектов отображаются:
а) границы территории, в отношении которой осуществляется подготовка проекта планировки;
б) границы зон планируемого размещения линейных объектов с указанием границ зон планируемого размещения объектов капитального строительства, проектируемых в составе линейных объектов, обеспечивающих в том числе соблюдение расчетных показателей минимально допустимого уровня безопасности территории объектами коммунальной, транспортной, социальной инфраструктур и расчетных показателей максимально допустимого уровня территориальной доступности указанных объектов для населения в соответствии с нормативами градостроительного проектирования. Места размещения объектов капитального строительства, проектируемых в составе линейного объекта, подлежат уточнению при архитектурно-строительном проектировании, но не могут выходить за границы зон планируемого размещения таких объектов, установленных проектом планировки территории. В случае если для размещения линейных объектов требуется образование земельных участков, границы зон планируемого размещения линейных объектов устанавливаются в соответствии с нормами отвода земельных участков для конкретных видов линейных объектов;
в) номера характерных точек границ зон планируемого размещения линейных объектов, в том числе точек начала и окончания, точек изменения описания границ таких зон;

На чертеже границ зон планируемого размещения линейных объектов, подлежащих реконструкции в связи с изменением их местоположения, отображаются:
а) границы территории, в отношении которой осуществляется подготовка проекта планировки;
б) границы зон планируемого размещения линейных объектов, подлежащих реконструкции в связи с изменением их местоположения;
в) номера характерных точек границ зон планируемого размещения линейных объектов, подлежащих реконструкции в связи с изменением их местоположения.

Раздел 2 "Положение о размещении линейных объектов" должен содержать следующую информацию:
а) наименование, основные характеристики (категория, протяженность, проектная мощность, пропускная способность, грузонапряженность, интенсивность движения) и назначение планируемых для размещения линейных объектов, а также линейных объектов, подлежащих реконструкции в связи с изменением их местоположения;
б) перечень субъектов Российской Федерации, перечень муниципальных районов, городских округов в составе субъектов Российской Федерации, перечень поселений, населенных пунктов, внутригородских территорий городов федерального значения, на территориях которых устанавливаются зоны планируемого размещения линейных объектов;
в) перечень координат характерных точек границ зон планируемого размещения линейных объектов;
г) перечень координат характерных точек границ зон планируемого размещения линейных объектов, подлежащих реконструкции в связи с изменением их местоположения;
д) предельные параметры разрешенного строительства, реконструкции объектов капитального строительства, входящих в состав линейных объектов в границах зон их планируемого размещения:
предельное количество этажей и (или) предельная высота объектов капитального строительства, входящих в состав линейных объектов, в границах каждой зоны планируемого размещения таких объектов;
максимальный процент застройки каждой зоны планируемого размещения объектов капитального строительства, входящих в состав линейных объектов, определяемый как отношение площади зоны планируемого размещения объекта капитального строительства, входящего в состав линейного объекта, которая может быть застроена, ко всей площади этой зоны;

минимальные отступы от границ земельных участков в целях определения мест допустимого размещения объектов капитального строительства, которые входят в состав линейных объектов и за пределами, которых запрещено строительство таких объектов, в границах каждой зоны планируемого размещения объектов капитального строительства, входящих в состав линейных объектов;
требования к архитектурным решениям объектов капитального строительства, входящих в состав линейных объектов, в границах каждой зоны планируемого размещения таких объектов, расположенной в границах территории исторического поселения федерального или регионального значения, с указанием:
требований к цветовому решению внешнего облика таких объектов;
требований к строительным материалам, определяющим внешний облик таких объектов;
требований к объемно-пространственным, архитектурно-стилистическим и иным характеристикам таких объектов, влияющим на их внешний облик и (или) на композицию, а также на силуэт застройки исторического поселения;
е) информация о необходимости осуществления мероприятий по защите сохраняемых объектов капитального строительства (здание, строение, сооружение, объекты, строительство которых не завершено), существующих и строящихся на момент подготовки проекта планировки территории, а также объектов капитального строительства, планируемых к строительству в соответствии с ранее утвержденной документацией по планировке территории, от возможного негативного воздействия в связи с размещением линейных объектов;
ж) информация о необходимости осуществления мероприятий по сохранению объектов культурного наследия от возможного негативного воздействия в связи с размещением линейных объектов;
з) информация о необходимости осуществления мероприятий по охране окружающей среды;
и) информация о необходимости осуществления мероприятий по защите территории от чрезвычайных ситуаций природного и техногенного характера, в том числе по обеспечению пожарной безопасности и гражданской обороне.

Материалы по обоснованию проекта планировки территории включают в себя:
Раздел 3 "Материалы по обоснованию проекта планировки территории. Графическая часть";
Раздел 4 "Материалы по обоснованию проекта планировки территории. Пояснительная записка".
Раздел 3 "Материалы по обоснованию проекта планировки территории. Графическая часть" должен быть представлен в виде схем, выполненных на цифровом топографическом плане, соответствующем требованиям, установленным федеральным органом исполнительной власти, осуществляющим функции по выработке и реализации государственной политики и нормативно-правовому регулированию в сфере строительства, архитектуры, градостроительства.

Графическая часть содержит следующие схемы:
а) схема расположения элементов планировочной структуры (территорий, занятых линейными объектами и (или) предназначенных для размещения линейных объектов);

Схема расположения элементов планировочной структуры разрабатывается в масштабе от 1:10000 до 1:25000 при условии обеспечения читаемости линий и условных обозначений графических материалов. На этой схеме отображаются:

границы территории, в отношении которой осуществляется подготовка схемы расположения элементов планировочной структуры, в пределах границ субъекта (субъектов) Российской Федерации, на территории которого устанавливаются границы зон планируемого размещения линейных объектов и границы зон планируемого размещения линейных объектов, подлежащих реконструкции в связи с изменением их местоположения;
границы зон планируемого размещения линейных объектов;
границы зон планируемого размещения линейных объектов, подлежащих реконструкции в связи с изменением их местоположения.

б) схема использования территории в период подготовки проекта планировки территории;
На схеме использования территории в период подготовки проекта планировки территории отображаются:
границы территории, в отношении которой осуществляется подготовка проекта планировки;
границы зон планируемого размещения линейных объектов;
границы зон планируемого размещения линейных объектов, подлежащих реконструкции в связи с изменением их местоположения;

сведения об отнесении к определенной категории земель в границах территории, в отношении которой осуществляется подготовка проекта планировки;

границы существующих земельных участков, учтенных в Едином государственном реестре недвижимости, в границах территории, в отношении которой осуществляется подготовка проекта планировки, с указанием форм собственности таких земельных участков и информации о необходимости изъятия таких земельных участков для государственных и муниципальных нужд;
контуры существующих сохраняемых объектов капитального строительства, а также подлежащих сносу и (или) демонтажу и не подлежащих реконструкции линейных объектов;

границы зон планируемого размещения объектов капитального строительства, установленные ранее утвержденной документацией по планировке территории, в случае планируемого размещения таковых в границах территории, в отношении которой осуществляется подготовка проекта планировки.

в) схема организации улично-дорожной сети и движения транспорта.
Схема организации улично-дорожной сети и движения транспорта выполняется в случае подготовки проекта планировки территории, предусматривающего размещение автомобильных дорог и (или) железнодорожного транспорта.

На этой схеме отображаются:
границы территории, в отношении которой осуществляется подготовка проекта планировки;

границы зон планируемого размещения линейных объектов;
границы зон планируемого размещения линейных объектов, подлежащих реконструкции в связи с изменением их местоположения;

категории улиц и дорог;

линии внутриквартальных проездов и проходов в границах территории общего пользования, границы публичных сервитутов;

остановочные пункты наземного общественного пассажирского транспорта, входы (выходы) подземного общественного пассажирского транспорта;

объекты транспортной инфраструктуры с выделением эстакад, путепроводов, мостов, тоннелей, объектов внеуличного транспорта, железнодорожных вокзалов, пассажирских платформ, сооружений и устройств для хранения и обслуживания транспортных средств (в том числе подземных) и иных подобных объектов в соответствии с региональными и местными нормативами градостроительного проектирования;

хозяйственные проезды и скотопогоны, сооружения для перехода диких животных;

основные пути пешеходного движения, пешеходные переходы на одном и разных уровнях;

направления движения наземного общественного пассажирского транспорта;

иные объекты транспортной инфраструктуры с учетом существующих и прогнозных потребностей в транспортном обеспечении территории.

г) схема вертикальной планировки территории, инженерной подготовки и инженерной защиты территории;
Схема вертикальной планировки территории, инженерной подготовки и инженерной защиты территории выполняется в случаях, установленных федеральным органом исполнительной власти, осуществляющим функции по выработке и реализации государственной политики и нормативно-правовому регулированию в сфере строительства, архитектуры, градостроительства. Допускается отображение соответствующей информации на одной или нескольких схемах в зависимости от обеспечения читаемости линий и условных обозначений. На этой схеме отображаются:

границы зон планируемого размещения линейных объектов;

границы зон планируемого размещения линейных объектов, подлежащих реконструкции в связи с изменением их местоположения;

существующие и директивные (проектные) отметки поверхности по осям трасс автомобильных и железных дорог, проезжих частей в местах пересечения улиц и проездов и в местах перелома продольного профиля, а также других планировочных элементов для вертикальной увязки проектных решений, включая смежные территории;

проектные продольные уклоны, направление продольного уклона, расстояния между точками, ограничивающими участок с продольным уклоном;

горизонтали, отображающие проектный рельеф в виде параллельных линий;

поперечные профили автомобильных и железных дорог, улично-дорожной сети в масштабе 1:100 - 1:200. Ширина автомобильной дороги и функциональных элементов поперечного профиля приводится с точностью до 0,01 метра. Асимметричные поперечные профили сопровождаются пояснительной надписью для ориентации профиля относительно плана.

д) схема границ территорий объектов культурного наследия;

Схема границ территорий объектов культурного наследия разрабатывается в случае наличия объектов культурного наследия в границах территории, в отношении которой осуществляется подготовка проекта планировки. При отсутствии объектов культурного наследия в границах территории, в отношении которой осуществляется подготовка проекта планировки, соответствующая информация указывается в разделе 4 "Материалы по обоснованию проекта планировки территории. Пояснительная записка". На этой схеме отображаются:

границы территории, в отношении которой осуществляется подготовка проекта планировки;

границы зон планируемого размещения линейных объектов;

границы зон планируемого размещения линейных объектов, подлежащих реконструкции в связи с изменением их местоположения;

границы территорий объектов культурного наследия, включенных в единый государственный реестр объектов культурного наследия (памятников истории и культуры) народов Российской Федерации;

границы территорий выявленных объектов культурного наследия.

е) схема границ зон с особыми условиями использования территорий, особо охраняемых природных территорий, лесничеств;

На схеме границ зон с особыми условиями использования территорий, особо охраняемых природных территорий, лесничеств, которая может представляться в виде одной или нескольких схем, отображаются:

границы территории, в отношении которой осуществляется подготовка проекта планировки;

границы зон планируемого размещения линейных объектов;

границы зон планируемого размещения линейных объектов, подлежащих реконструкции в связи с изменением их местоположения;

границы зон с особыми условиями использования территорий:

установленные в соответствии с законодательством Российской Федерации;

подлежащие установлению, изменению в связи с размещением линейных объектов;

подлежащие установлению, изменению в связи с размещением линейных объектов, подлежащих реконструкции в связи с их переносом из зон планируемого размещения линейных объектов либо в границах зон планируемого размещения линейных объектов;

границы особо охраняемых природных территорий, границы лесничеств.

ж) схема границ территорий, подверженных риску возникновения чрезвычайных ситуаций природного и техногенного характера (пожар, взрыв, химическое, радиоактивное заражение, затопление, подтопление, оползень, карсты, эрозия и т.д.);

На схеме границ территорий, подверженных риску возникновения чрезвычайных ситуаций природного и техногенного характера (пожар, взрыв, химическое, радиоактивное заражение, затопление, подтопление, оползень, карсты, эрозия и т.д.), отображаются:

границы территории, в отношении которой осуществляется подготовка проекта планировки;

границы зон планируемого размещения линейных объектов;

границы зон планируемого размещения линейных объектов, подлежащих реконструкции в связи с изменением их местоположения;

границы территорий, подверженных риску возникновения чрезвычайных ситуаций природного и техногенного характера (в соответствии с исходными данными, материалами документов территориального планирования, а в случае их отсутствия - в соответствии с нормативно-техническими документами).

з) схема конструктивных и планировочных решений.

На схеме конструктивных и планировочных решений, подготавливаемой в целях обоснования границ зон планируемого размещения линейных объектов, отображаются:

границы территории, в отношении которой осуществляется подготовка проекта планировки;

границы зон планируемого размещения линейных объектов;

ось планируемого линейного объекта с нанесением пикетажа и (или) километровых отметок;

конструктивные и планировочные решения, планируемые в отношении линейного объекта и (или) объектов капитального строительства, проектируемых в составе линейного объекта, в объеме, достаточном для определения зоны планируемого размещения линейного объекта.

В состав графической части материалов по обоснованию проектов планировки территории могут включаться схемы в графической форме для обоснования размещения линейных объектов, если это предусмотрено заданием.

Объединение нескольких схем в одну допускается исключительно при условии обеспечения читаемости линий и условных обозначений графической части материалов по обоснованию проекта планировки территории.

Раздел 4 "Материалы по обоснованию проекта планировки территории. Пояснительная записка" содержит:

а) описание природно-климатических условий территории, в отношении которой разрабатывается проект планировки территории;

б) обоснование определения границ зон планируемого размещения линейных объектов;

в) обоснование определения границ зон планируемого размещения линейных объектов, подлежащих реконструкции в связи с изменением их местоположения;

г) обоснование определения предельных параметров застройки территории в границах зон планируемого размещения объектов капитального строительства, проектируемых в составе линейных объектов;

д) ведомость пересечений границ зон планируемого размещения линейного объекта (объектов) с сохраняемыми объектами капитального строительства (здание, строение, сооружение, объект, строительство которого не завершено), существующими и строящимися на момент подготовки проекта планировки территории;

е) ведомость пересечений границ зон планируемого размещения линейного объекта (объектов) с объектами капитального строительства, строительство которых запланировано в соответствии с ранее утвержденной документацией по планировке территории;

ж) ведомость пересечений границ зон планируемого размещения линейного объекта (объектов) с водными объектами (в том числе с водотоками, водоемами, болотами и т.д.).

Обязательным приложением к разделу 4 "Материалы по обоснованию проекта планировки территории. Пояснительная записка" являются:

а) материалы и результаты инженерных изысканий, используемые при подготовке проекта планировки территории, с приложением документов, подтверждающих соответствие лиц, выполнивших инженерные изыскания, требованиям части 2 статьи 47 Градостроительного кодекса Российской Федерации;

б) программа и задание на проведение инженерных изысканий, используемые при подготовке проекта планировки территории;

в) исходные данные, используемые при подготовке проекта планировки территории;

г) решение о подготовке документации по планировке территории с приложением задания.

6.2. Проект межевания территории состоит из основной части, которая подлежит утверждению, и материалов по его обоснованию.

Основная часть проекта межевания территории включает в себя:

раздел 1 "Проект межевания территории. Графическая часть";

раздел 2 "Проект межевания территории. Текстовая часть".

Раздел 1 "Проект межевания территории. Графическая часть" включает в себя чертеж (чертежи) межевания территории, выполненный на цифровом топографическом плане, соответствующем требованиям, установленным федеральным органом исполнительной власти, осуществляющим функции по выработке и реализации государственной политики и нормативно-правовому регулированию в сфере строительства, архитектуры, градостроительства.

На чертеже (чертежах) межевания территории отображаются:

а) границы планируемых (в случае, если подготовка проекта межевания территории осуществляется в составе проекта планировки территории) и существующих элементов планировочной структуры;

б) красные линии, утвержденные в составе проекта планировки территории, или красные линии, устанавливаемые, изменяемые, отменяемые в соответствии с пунктом 2 части 2 статьи 43 Градостроительного кодекса Российской Федерации;

в) границы образуемых и (или) изменяемых земельных участков (далее - образуемые земельные участки), условные номера образуемых земельных участков, в том числе расположенных полностью или частично в границах зоны планировочного размещения линейного объекта, в отношении которых предполагаются их резервирование и (или) изъятие для государственных или муниципальных нужд;

г) линии отступа от красных линий в целях определения мест допустимого размещения зданий, строений, сооружений;

д) границы земельных участков, образование которых предусмотрено схемой расположения земельного участка или земельных участков на кадастровом плане территории, срок действия которой не истек.

Раздел 2 "Проект межевания территории. Текстовая часть" должен содержать следующую информацию:

а) перечень образуемых земельных участков, подготавливаемый в форме таблицы, содержащий следующие сведения: условные номера образуемых земельных участков;

номера характерных точек образуемых земельных участков;

кадастровые номера земельных участков, из которых образуются земельные участки;

площадь образуемых земельных участков;

способы образования земельных участков;

сведения об отнесении (не отнесении) образуемых земельных участков к территории общего пользования;

целевое назначение лесов, вид (виды) разрешенного использования лесного участка, количественные и качественные характеристики лесного участка, сведения о нахождении лесного участка в границах особо защитных участков лесов (в случае, если подготовка проекта межевания территории осуществляется в целях определения местоположения границ, образуемых и (или) изменяемых лесных участков);

условные номера образуемых земельных участков, кадастровые номера или иные ранее присвоенные государственные учетные номера существующих земельных участков, в отношении которых предполагаются их резервирование и (или) изъятие для государственных или муниципальных нужд, их адреса или описание местоположения, перечень и адреса, расположенных на таких земельных участках объектов недвижимого имущества (при наличии сведений о них в Едином государственном реестре недвижимости);

перечень кадастровых номеров существующих земельных участков, на которых линейный объект может быть размещен на условиях сервитута, публичного сервитута, их адреса или описание местоположения, перечень и адреса, расположенных на таких земельных участках объектов недвижимого имущества (при наличии сведений о них в Едином государственном реестре недвижимости);

сведения об отнесении образуемого земельного участка к определенной категории земель (в том числе в случае, если земельный участок в связи с размещением линейного объекта подлежит отнесению к определенной категории земель в силу закона без необходимости принятия решения о переводе земельного участка из состава земель этой категории в другую) или сведения о необходимости перевода земельного участка из состава земель одной категории в другую;

б) перечень координат характерных точек образуемых земельных участков;

в) сведения о границах территории, применительно к которой осуществляется подготовка проекта межевания, содержащий перечень координат характерных точек таких границ в системе координат, используемой для ведения Единого государственного реестра недвижимости. Координаты характерных точек границ территории, применительно к которой осуществляется подготовка проекта межевания, определяются в соответствии с требованиями к точности определения координат характерных точек границ, установленных в соответствии с Градостроительным кодексом Российской Федерации для территориальных зон;

г) вид разрешенного использования образуемых земельных участков, предназначенных для размещения линейных объектов и объектов капитального строительства, проектируемых в составе линейного объекта, а также существующих земельных участков, занятых линейными объектами и объектами капитального строительства, входящими в состав линейных объектов, в соответствии с проектом планировки территории.

Материалы по обоснованию проекта межевания территории включают в себя:

раздел 3 "Материалы по обоснованию проекта межевания территории. Графическая часть";

раздел 4 "Материалы по обоснованию проекта межевания территории. Пояснительная записка".

Раздел 3 "Материалы по обоснованию проекта межевания территории. Графическая часть" содержит чертежи, выполненные на цифровом топографическом плане, соответствующем требованиям, установленным федеральным органом исполнительной власти, осуществляющим функции по выработке и реализации государственной политики и нормативно-правовому регулированию в сфере строительства, архитектуры, градостроительства, на которых отображаются:

а) границы субъектов Российской Федерации, муниципальных образований, населенных пунктов, в которых расположена территория, применительно к которой подготавливается проект межевания;

б) границы существующих земельных участков;

в) границы публичных сервитутов, установленных в соответствии с законодательством Российской Федерации;

г) границы публичных сервитутов, подлежащих установлению в соответствии с законодательством Российской Федерации;

д) границы зон с особыми условиями использования территорий, установленные в соответствии с законодательством Российской Федерации;

е) границы зон с особыми условиями использования территорий, подлежащие установлению, изменению в связи с размещением линейных объектов;

ж) границы зон с особыми условиями использования территорий, подлежащие установлению, изменению в связи с размещением линейных объектов, подлежащих реконструкции в связи с их переносом из зон планируемого размещения линейных объектов либо в границах зон планируемого размещения линейных объектов;

з) местоположение существующих объектов капитального строительства;

и) границы особо охраняемых природных территорий;

к) границы территорий объектов культурного наследия, включенных в единый государственный реестр объектов культурного наследия (памятников истории и культуры) народов Российской Федерации, границы территорий выявленных объектов культурного наследия;

л) границы лесничеств, участковых лесничеств, лесных кварталов, лесотаксационных выделов или частей лесотаксационных выделов.

Раздел 4 "Материалы по обоснованию проекта межевания территории. Пояснительная записка" содержит:

а) обоснование определения местоположения границ образуемого земельного участка с учетом соблюдения требований к образуемому земельным участкам, в том числе требований к предельным (минимальным и (или) максимальным) размерам земельных участков;

б) обоснование способа образования земельного участка;

в) обоснование определения размеров образуемого земельного участка;

г) обоснование определения границ публичного сервитута, подлежащего установлению в соответствии с законодательством Российской Федерации.

Графические материалы основной части проекта планировки, предусматривающего размещение линейного объекта, могут выполняться в масштабах 1:1000 - 1:2000 (с учетом обеспечения наглядности чертежей).

Чертеж межевания, предусматривающий размещение линейного объекта, может выполняться в масштабах 1:500 - 1:2000 (с учетом обеспечения наглядности чертежей).

Графические материалы материалов по обоснованию проекта планировки и межевания, предусматривающего размещение линейного объекта, могут выполняться в масштабах 1:1000 - 1:2000 (с учетом обеспечения наглядности графических материалов).

Схема расположения элемента планировочной структуры может выполняться в 1:5000, 1:50000 (с учетом обеспечения наглядности графических материалов).

Проектом межевания необходимо предусмотреть формирование земельного участка для размещения линейного объекта "Строительная автомобильной дороги по просп. Московскому, от ул. Прокопия Галушина до ул. Ленина в городе Архангельске" с видом разрешенного использования "Транспорт" (7.0).

По согласованию с заказчиком перечень графических материалов, их содержание могут быть дополнены, масштабы уточнены.

Проект внесения изменений в проект планировки района "Майская горка" и проект межевания предоставляется техническим заказчиком в адрес департамента градостроительства Администрации городского округа "Город Архангельск" на бумажном носителе и в электронном виде в следующем объеме:

1) на бумажном носителе в одном экземпляре;

2) на электронном носителе (на компакт-диске) в одном экземпляре каждый нижеуказанный вид.

Электронная версия проекта внесения изменений в проект планировки района "Майская горка" и проект межевания должны содержать:

1) графическую часть, выполненную с использованием программного расширения "AutoCad" (*.dwg / .dxf) в системе координат, используемой для ведения Единого государственного реестра недвижимости (один экземпляр на компакт-диске);

2) графическую часть, выполненную в формате *.pdf (один экземпляр на компакт-диске);

3) текстовую часть, выполненную с использованием текстового редактора "Word" (*.doc / .docx) (один экземпляр на компакт-диске).

Текстовая часть проекта внесения изменений в проект планировки района "Майская горка" на бумажном носителе должна быть предоставлена в виде пояснительной записки (сборшпорованной книги).

Диски должны быть защищены от записи, иметь этикетку с указанием изготовителя, даты изготовления, названия комплекта. В корневом каталоге должен находиться текстовый файл содержания.

7. Основные требования к градостроительным решениям

При разработке проекта внесения изменений в проект планировки района "Майская горка" и проекта межевания учесть основные положения:

генерального плана муниципального образования "Город Архангельск", утвержденный постановлением министерства строительства и архитектуры Архангельской области от 2 апреля 2020 года № 37-п;

проекта генерального плана муниципального образования "Город Архангельск" (распоряжение министерства строительства и архитектуры Архангельской области от 21 июля 2021 года № 243-р "О подготовке проекта внесения изменений в генеральный план муниципального образования "Город Архангельск" на расчетный срок до 2040 года");

правил землепользования и застройки городского округа "Город Архангельск", утвержденных постановлением министерства строительства и архитектуры Архангельской области от 29 сентября 2020 года № 68-п (с изменениями);

проекта планировки района "Майская горка" муниципального образования "Город Архангельск", утвержденного распоряжением мэра города Архангельска от 20 февраля 2015 года № 425р (с изменениями).

Проектными решениями предусмотреть следующее:

Первоочередное продолжение проспекта Московского в южном направлении, формирование транспортного каркаса территории, представленного магистральной улицей районного значения (просп. Московский и его продолжение до ул. Ленина);

Реконструкция отдельных участков магистральной улично-дорожной сети (далее – УДС) (уширение проезжих частей, устройство тротуаров, велосипедных дорожек, полос озеленения).

Оснащение пересечений и примыканий сети магистральной УДС транспортными развязками в одном уровне.

Перечень кадастровых номеров земельных участков, подлежащих изъятию (схема границ планируемого размещения линейного объекта на территории земельных участков подлежащих изъятию в приложении № 2)

29:22:060410:17 (Архангельская область, г. Архангельск, ул. Энтузиастов, дом 45);

29:22:060401:50 (Архангельская область, г. Архангельск, ул. Энтузиастов, дом 47);

29:22:060401:3448 (Архангельская область, г. Архангельск, ул. Энтузиастов, д. 49);

29:22:060401:2652 (Архангельская область, г. Архангельск, ул. Энтузиастов, д. 51);

29:22:060410:444 (Архангельская область, г. Архангельск, ул. Энтузиастов, д. 53);

29:22:060410:470 (Архангельская область, г. Архангельск, ул. Энтузиастов, д. 38, корп. 2);

29:22:060410:18 (Архангельская область, г. Архангельск, ул. Энтузиастов, дом 38 38,корп.1).

Перечень и адреса расположенных на таких земельных участках объектов недвижимого имущества:

Жилой дом, Архангельская область, г. Архангельск, ул. Энтузиастов, д. 45, кадастровый номер 29:22:060410:74;

Жилой дом, Архангельская область, г. Архангельск, ул. Энтузиастов, д. 47, кадастровый номер 29:22:060401:123;

Жилой дом, Архангельская область, г. Архангельск, ул. Энтузиастов, д. 49, кадастровый номер 29:22:060401:175;

Жилой дом, Архангельская область, г. Архангельск, ул. Энтузиастов, д. 51, кадастровый номер 29:22:060401:176;

Жилой дом, Архангельская область, г. Архангельск, ул. Энтузиастов, д. 53, кадастровый номер 29:22:060410:177;

Жилой дом, Архангельская область, г. Архангельск, ул. Энтузиастов, д. 38, корп. 2, кадастровый номер 29:22:000000:1819;

Жилой дом, Архангельская область, г. Архангельск, ул. Энтузиастов, д. 38, корп. 1, кадастровый номер 29:22:060410:102;

Жилой дом, Архангельская область, г. Архангельск, ул. Энтузиастов, д. 38, кадастровый номер 29:22:060410:101;

Жилой дом, Архангельская область, г. Архангельск, ул. Энтузиастов, д. 44, корп. 2, кадастровый номер 29:22:060401:187;

Жилой дом, Архангельская область, г. Архангельск, ул. Емельяна Пугачева, д. 14, кадастровый номер 29:22:060410:100;

Жилой дом, Архангельская область, г. Архангельск, ул. Емельяна Пугачева, д. 16.

Подготовка проекта межевания территории осуществляется для определения местоположения границ, образуемых и изменяемых земельных участков.

Проект внесения изменений в проект планировки района "Майская горка" и проект межевания разрабатываются в целях:

устойчивого развития территории;

установления границ земельных участков, на которых размещен линейный объект;

определение в соответствии с нормативными требованиями площадей земельных участков для строительства и размещения линейных объектов инженерной инфраструктуры;

формирование охранных зон линейных объектов;

обеспечение условий эксплуатации линейных объектов, расположенных в районе проектирования в границах формируемых земельных участков.

Проект внесения изменений в проект планировки района "Майская горка" и проект межевания подготовить в соответствии с техническими регламентами, нормами отвода земельных участков для конкретных видов деятельности, установленными в соответствии с федеральными законами.

8. Состав, исполнители, сроки и порядок предоставления исходной информации для разработки проекта внесения изменений в проект планировки территории

Необходимые исходные данные запрашиваются разработчиком самостоятельно, в том числе:

а) сведения из Единого государственного реестра недвижимости (далее - ЕГРН) о зонах с особыми условиями использования территорий в виде выписки из ЕГРН о зоне с особыми условиями использования;

1. Принять решение о подготовке проекта внесения изменений в проект планировки района "Майская горка" муниципального образования "Город Архангельск" и проекта межевания для размещения линейного объекта "Реконструкция автомобильной дороги по ул. Ленина от просп. Московского до Окружного шоссе в городе Архангельске".

2. Подготовить проект внесения изменений в проект планировки района "Майская горка" муниципального образования "Город Архангельск" и проект межевания для размещения линейного объекта "Реконструкция автомобильной дороги по ул. Ленина от просп. Московского до Окружного шоссе в городе Архангельске".

3. Утвердить прилагаемое задание на разработку проекта внесения изменений в проект планировки района "Майская горка" муниципального образования "Город Архангельск" и подготовку проекта межевания для размещения линейного объекта "Реконструкция автомобильной дороги по ул. Ленина от просп. Московского до Окружного шоссе в городе Архангельске".

4. Определить, что физические или юридические лица вправе представлять свои предложения о порядке, сроках подготовки и содержании по проекту внесения изменений в проект планировки района "Майская горка" муниципального образования "Город Архангельск" и проект межевания для размещения линейного объекта "Реконструкция автомобильной дороги по ул. Ленина от просп. Московского до Окружного шоссе в городе Архангельске" в департамент градостроительства Администрации городского округа "Город Архангельск" со дня опубликования настоящего распоряжения до момента назначения общественных обсуждений.

5. Опубликовать распоряжение в газете "Архангельск – город воинской славы" и на официальном информационном интернет-портале городского округа "Город Архангельск".

6. Срок действия распоряжения – 12 месяцев с момента его опубликования в газете "Архангельск – город воинской славы" и на официальном информационном интернет-портале городского округа "Город Архангельск".

7. Контроль за исполнением распоряжения возложить на заместителя Главы городского округа "Город Архангельск" по инфраструктурному развитию.

Глава городского округа "Город Архангельск"

Д.А. Морев

УТВЕРЖДЕНО
распоряжением Главы
городского округа "Город Архангельск"
от 29 декабря 2021 г. № 5532р

ЗАДАНИЕ

на разработку проекта внесения изменений в проект планировки района "Майская горка" муниципального образования "Город Архангельск" и подготовку проекта межевания для размещения линейного объекта "Реконструкция автомобильной дороги по ул. Ленина от просп. Московского до Окружного шоссе в городе Архангельске"

1. Вид документа (документации)

Проект внесения изменений в проект планировки района "Майская горка" муниципального образования "Город Архангельск", утвержденный распоряжением мэра города Архангельска от 20 февраля 2015 года № 425р (с изменениями), и проект межевания для размещения линейного объекта "Реконструкция автомобильной дороги по ул. Ленина от просп. Московского до Окружного шоссе в городе Архангельске" (далее по тексту – проект внесения изменений в проект планировки района "Майская горка" и проект межевания).

2. Технический заказчик

Администрация городского округа "Город Архангельск".

163000, Архангельская обл., г. Архангельск, В.И. Ленина пл., 5, ИНН 2901065991

3. Разработчик документации

Разработчик определяется техническим заказчиком

4. Основание для разработки документации

Распоряжение Главы городского округа "Город Архангельск" от 29 декабря 2021 г. № 5532р"О подготовке проекта внесения изменений в проект планировки района "Майская горка" муниципального образования "Город Архангельск" и проекта межевания для размещения линейного объекта "Реконструкция автомобильной дороги по ул. ул. Ленина от просп. Московского до Окружного шоссе в городе Архангельске"

5. Объект градостроительного планирования или застройки территории, его основные характеристики.

Объектом градостроительного планирования является территория линейного объекта – автомобильная дорога по ул. Ленинаот просп. Московского до Окружного шоссе в городе Архангельске.

Данный линейный объект расположен в районе "Майская горка".

Ориентировочная протяженность автомобильной дороги по ул. Ленина составляет 500 м.

Ситуационный план с отображением границ планируемого размещения линейного объекта прилагается (приложение № 1 к настоящему заданию).

6. Основные требования к составу, содержанию и форме представляемых материалов проекта планировки территории, последовательности и сроки выполнения работы

6.1. Внесение изменений в проект планировки района "Майская горка" осуществить в порядке, установленном Градостроительным кодексом Российской Федерации и порядке, утвержденным постановлением Администрации городского округа "Город Архангельск" от 12 мая 2021 года № 86Э.

В соответствии с пунктом 5.2. статьи 46 Градостроительного кодекса Российской Федерации - внесение изменений в проект планировки территории путем утверждения их отдельных частей общественные обсуждения проводятся применительно к таким утверждаемым частям.

Утверждению подлежит основная часть проекта внесения изменений в проект планировки района "Майская горка", которая включает:

Раздел 1 "Проект планировки территории. Графическая часть";

Раздел 2 "Положение о размещении линейных объектов".

Раздел 1 "Проект планировки территории. Графическая часть" должен быть представлен в виде чертежа (чертежей), выполненного на цифровом топографическом плане, соответствующем требованиям, установленным федеральным органом исполнительной власти, осуществляющим функции по выработке и реализации государственной политики и нормативно-правовому регулированию в сфере строительства, архитектуры, градостроительства.

Графическая часть включает в себя:

чертеж красных линий;

чертеж границ зон планируемого размещения линейных объектов;

чертеж границ зон планируемого размещения линейных объектов, подлежащих реконструкции в связи с изменением их местоположения.

На чертеже красных линий отображаются:

а) границы территории, в отношении которой осуществляется подготовка проекта планировки;

б) существующие (ранее установленные в соответствии с законодательством Российской Федерации), устанавливаемые и отменяемые красные линии;

в) номера характерных точек устанавливаемых красных линий, в том числе точек начала и окончания красных линий, точек изменения описания красных линий. Перечень координат характерных точек красных линий приводится в форме таблицы, которая является неотъемлемым приложением к чертежу красных линий;

г) пояснительные надписи, содержащие информацию о видах территорий общего пользования, для которых установлены и (или) устанавливаются красные линии;

д) границы существующих и планируемых элементов планировочной структуры.

На чертеже границ зон планируемого размещения линейных объектов отображаются:

а) границы территории, в отношении которой осуществляется подготовка проекта планировки;

б) границы зон планируемого размещения линейных объектов с указанием границ зон планируемого размещения объектов капитального строительства, проектируемых в составе линейных объектов, обеспечивающих в том числе соблюдение расчетных показателей минимально допустимого уровня безопасности территории объектами коммунальной, транспортной, социальной инфраструктур и расчетных показателей максимально допустимого уровня территориальной доступности указанных объектов для населения в соответствии с нормативами градостроительного проектирования. Места размещения объектов капитального строительства, проектируемых в составе линейного объекта, подлежат уточнению при архитектурно-строительном проектировании, но не могут выходить за границы зон планируемого размещения таких объектов, установленных проектом планировки территории. В случае если для размещения линейных объектов требуется образование земельных участков, границы зон планируемого размещения линейных объектов устанавливаются в соответствии с нормами отвода земельных участков для конкретных видов линейных объектов;

в) номера характерных точек границ зон планируемого размещения линейных объектов, в том числе точек начала и окончания, точек изменения описания границ таких зон;

На чертеже границ зон планируемого размещения линейных объектов, подлежащих реконструкции в связи с изменением их местоположения, отображаются:

а) границы территории, в отношении которой осуществляется подготовка проекта планировки;

б) границы зон планируемого размещения линейных объектов, подлежащих реконструкции в связи с изменением их местоположения;

в) номера характерных точек границ зон планируемого размещения линейных объектов, подлежащих реконструкции в связи с изменением их местоположения.

Раздел 2 "Положение о размещении линейных объектов" должен содержать следующую информацию:

а) наименование, основные характеристики (категория, протяженность, проектная мощность, пропускная способность, грузонапряженность, интенсивность движения) и назначение планируемых для размещения линейных объектов, а также линейных объектов, подлежащих реконструкции в связи с изменением их местоположения;

б) перечень субъектов Российской Федерации, перечень муниципальных районов, городских округов в составе субъектов Российской Федерации, перечень поселений, населенных пунктов, внутригородских территорий городов федерального значения, на территориях которых устанавливаются зоны планируемого размещения линейных объектов;

в) перечень координат характерных точек границ зон планируемого размещения линейных объектов;

г) перечень координат характерных точек границ зон планируемого размещения линейных объектов, подлежащих реконструкции в связи с изменением их местоположения;

д) предельные параметры разрешенного строительства, реконструкции объектов капитального строительства, входящих в состав линейных объектов в границах зон их планируемого размещения:

предельное количество этажей и (или) предельная высота объектов капитального строительства, входящих в состав линейных объектов, в границах каждой зоны планируемого размещения таких объектов;

максимальный процент застройки каждой зоны планируемого размещения объектов капитального строительства, входящих в состав линейных объектов, определяемый как отношение площади зоны планируемого размещения объекта капитального строительства, входящего в состав линейного объекта, которая может быть застроена, ко всей площади этой зоны;

минимальные отступы от границ земельных участков в целях определения мест допустимого размещения объектов капитального строительства, которые входят в состав линейных объектов и за пределами, которых запрещено строительство таких объектов, в границах каждой зоны планируемого размещения объектов капитального строительства, входящих в состав линейных объектов;

требования к архитектурным решениям объектов капитального строительства, входящих в состав линейных объектов, в границах каждой зоны планируемого размещения таких объектов, расположенной в границах территории исторического поселения федерального или регионального значения, с указанием:

требований к цветовому решению внешнего облика таких объектов;

требований к строительным материалам, определяющим внешний облик таких объектов;

требований к объемно-пространственным, архитектурно-стилистическим и иным характеристикам таких объектов, влияющим на их внешний облик и (или) на композицию, а также на силуэт застройки исторического поселения;

е) информация о необходимости осуществления мероприятий по защите сохраняемых объектов капитального строительства (здание, строение, сооружение, объекты, строительство которых не завершено), существующих и строящихся на момент подготовки проекта планировки территории, а также объектов капитального строительства, планируемых к строительству в соответствии с ранее утвержденной документацией по планировке территории, от возможного негативного воздействия в связи с размещением линейных объектов;

ж) информация о необходимости осуществления мероприятий по сохранению объектов культурного наследия от возможного негативного воздействия в связи с размещением линейных объектов;

з) информация о необходимости осуществления мероприятий по охране окружающей среды;

и) информация о необходимости осуществления мероприятий по защите территории от чрезвычайных ситуаций природного и техногенного характера, в том числе по обеспечению пожарной безопасности и гражданской обороне.

Материалы по обоснованию проекта планировки территории включают в себя:

Раздел 3 "Материалы по обоснованию проекта планировки территории. Графическая часть";

Раздел 4 "Материалы по обоснованию проекта планировки территории. Пояснительная записка".

Раздел 3 "Материалы по обоснованию проекта планировки территории. Графическая часть" должен быть представлен в виде схем, выполненных на цифровом топографическом плане, соответствующем требованиям, установленным федеральным органом исполнительной власти, осуществляющим функции по выработке и реализации государственной политики и нормативно-правовому регулированию в сфере строительства, архитектуры, градостроительства.

Графическая часть содержит следующие схемы:

а) схема расположения элементов планировочной структуры (территорий, занятых линейными объектами и (или) предназначенных для размещения линейных объектов);

Схема расположения элементов планировочной структуры разрабатывается в масштабе от 1:10000 до 1:25000 при условии обеспечения читаемости линий и условных обозначений графических материалов. На этой схеме отображаются:

границы территории, в отношении которой осуществляется подготовка схемы расположения элементов планировочной структуры, в пределах границ субъекта (субъектов) Российской Федерации, на территории которого устанавливаются границы зон планируемого размещения линейных объектов и границы зон планируемого размещения линейных объектов, подлежащих реконструкции в связи с изменением их местоположения;

границы зон планируемого размещения линейных объектов;

границы зон планируемого размещения линейных объектов, подлежащих реконструкции в связи с изменением их местоположения.

б) схема использования территории в период подготовки проекта планировки территории;

На схеме использования территории в период подготовки проекта планировки территории отображаются:

границы территории, в отношении которой осуществляется подготовка проекта планировки;

границы зон планируемого размещения линейных объектов;

границы зон планируемого размещения линейных объектов, подлежащих реконструкции в связи с изменением их местоположения;

сведения об отнесении к определенной категории земель в границах территории, в отношении которой осуществляется подготовка проекта планировки;

границы существующих земельных участков, учтенных в Едином государственном реестре недвижимости, в границах территории, в отношении которой осуществляется подготовка проекта планировки, с указанием форм собственности таких земельных участков и информации о необходимости изъятия таких земельных участков для государственных и муниципальных нужд;

контуры существующих сохраняемых объектов капитального строительства, а также подлежащих сносу и (или) демонтажу и не подлежащих реконструкции линейных объектов;

границы зон планируемого размещения объектов капитального строительства, установленные ранее утвержденной документацией по планировке территории, в случае планируемого размещения таковых в границах территории, в отношении которой осуществляется подготовка проекта планировки.

в) схема организации улично-дорожной сети и движения транспорта.

Схема организации улично-дорожной сети и движения транспорта выполняется в случае подготовки проекта планировки территории, предусматривающего размещение автомобильных дорог и (или) железнодорожного транспорта.

На этой схеме отображаются:

границы территории, в отношении которой осуществляется подготовка проекта планировки;

границы зон планируемого размещения линейных объектов;

границы зон планируемого размещения линейных объектов, подлежащих реконструкции в связи с изменением их местоположения;

категории улиц и дорог;

линии внутриквартальных проездов и проходов в границах территории общего пользования, границы публичных сервитутов;

остановочные пункты наземного общественного пассажирского транспорта, входы (выходы) подземного общественного пассажирского транспорта;

объекты транспортной инфраструктуры с выделением эстакад, путепроводов, мостов, тоннелей, объектов внеуличного транспорта, железнодорожных вокзалов, пассажирских платформ, сооружений и устройств для хранения и обслуживания транспортных средств (в том числе подземных) и иных подобных объектов в соответствии с региональными и местными нормативами градостроительного проектирования;

хозяйственные проезды и скотопрогоны, сооружения для перехода диких животных;

основные пути пешеходного движения, пешеходные переходы на одном и разных уровнях;

направления движения наземного общественного пассажирского транспорта;

иные объекты транспортной инфраструктуры с учетом существующих и прогнозных потребностей в транспортном обеспечении территории.

г) схема вертикальной планировки территории, инженерной подготовки и инженерной защиты территории; инженерная подготовка территории, инженерной подготовки и инженерной защиты территории выполняется в случаях, установленных федеральным органом исполнительной власти, осуществляющим функции по выработке и реализации государственной политики и нормативно-правовому регулированию в сфере строительства, архитектуры, градостроительства. Допускается отображение соответствующей информации на одной или нескольких схемах в зависимости от обеспечения читаемости линий и условных обозначений. На этой схеме отображаются:

границы зон планируемого размещения линейных объектов;

границы зон планируемого размещения линейных объектов, подлежащих реконструкции в связи с изменением их местоположения;

существующие и директивные (проектные) отметки поверхности по осям трасс автомобильных и железных дорог, проезжих частей в местах пересечения улиц и проездов и в местах перелома продольного профиля, а также других планировочных элементов для вертикальной увязки проектных решений, включая смежные территории;

проектные продольные уклоны, направление продольного уклона, расстояние между точками, ограничивающими участок с продольным уклоном;

горизонтали, отображающие проектный рельеф в виде параллельных линий;

поперечные профили автомобильных и железных дорог, улично-дорожной сети в масштабе 1:100 - 1:200. Ширина автомобильной дороги и функциональных элементов поперечного профиля приводится с точностью до 0,01 метра. Асимметричные поперечные профили сопровождаются пояснительной надписью для ориентации профиля относительно плана.

д) схема границ территорий объектов культурного наследия;

Схема границ территорий объектов культурного наследия разрабатывается в случае наличия объектов культурного наследия в границах территории, в отношении которой осуществляется подготовка проекта планировки. При отсутствии объектов культурного наследия в границах территории, в отношении которой осуществляется подготовка проекта планировки, соответствующая информация указывается в разделе 4 "Материалы по обоснованию проекта планировки территории. Пояснительная записка". На этой схеме отображаются:

границы территории, в отношении которой осуществляется подготовка проекта планировки;

границы зон планируемого размещения линейных объектов;

границы зон планируемого размещения линейных объектов, подлежащих реконструкции в связи с изменением их местоположения;

границы территорий объектов культурного наследия, включенных в единый государственный реестр объектов культурного наследия (памятников истории и культуры) народов Российской Федерации;

границы территорий выявленных объектов культурного наследия.

е) схема границ зон с особыми условиями использования территорий, особо охраняемых природных территорий, лесничеств;

На схеме границ зон с особыми условиями использования территорий, особо охраняемых природных территорий, лесничеств, которая может представляться в виде одной или нескольких схем, отображаются:

границы территории, в отношении которой осуществляется подготовка проекта планировки;

границы зон планируемого размещения линейных объектов;

границы зон планируемого размещения линейных объектов, подлежащих реконструкции в связи с изменением их местоположения;

границы зон с особыми условиями использования территорий:

установленные в соответствии с законодательством Российской Федерации;

подлежащие установлению, изменению в связи с размещением линейных объектов;

подлежащие установлению, изменению в связи с размещением линейных объектов, подлежащих реконструкции в связи с их переносом из зон планируемого размещения линейных объектов либо в границах зон планируемого размещения линейных объектов;

границы особо охраняемых природных территорий, границы лесничеств.

ж) схема границ территорий, подверженных риску возникновения чрезвычайных ситуаций природного и техногенного характера (пожар, взрыв, химическое, радиоактивное заражение, затопление, подтопление, оползень, карсты, эрозия и т.д.);

На схеме границ территорий, подверженных риску возникновения чрезвычайных ситуаций природного и техногенного характера (пожар, взрыв, химическое, радиоактивное заражение, затопление, подтопление, оползень, карсты, эрозия и т.д.), отображаются:

границы территории, в отношении которой осуществляется подготовка проекта планировки;

границы зон планируемого размещения линейных объектов;

границы зон планируемого размещения линейных объектов, подлежащих реконструкции в связи с изменением их местоположения;

границы территорий, подверженных риску возникновения чрезвычайных ситуаций природного и техногенного характера (в соответствии с исходными данными, материалами документов территориального планирования, а в случае их отсутствия - в соответствии с нормативно-техническими документами).

з) схема конструктивных и планировочных решений.

На схеме конструктивных и планировочных решений, подготавливаемой в целях обоснования границ зон планируемого размещения линейных объектов, отображаются:

границы территории, в отношении которой осуществляется подготовка проекта планировки;

границы зон планируемого размещения линейных объектов;

ось планируемого линейного объекта с нанесением пикетажа и (или) километровых отметок; конструктивные и планировочные решения, планируемые в отношении линейного объекта и (или) объектов капитального строительства, проектируемых в составе линейного объекта, в объеме, достаточном для определения зоны планируемого размещения линейного объекта.

В состав графической части материалов по обоснованию проектов планировки территории могут включаться схемы в графической форме для обоснования размещения линейных объектов, если это предусмотрено заданием.

Объединение нескольких схем в одну допускается исключительно при условии обеспечения читаемости линий и условных обозначений графической части материалов по обоснованию проекта планировки территории.

Раздел 4 "Материалы по обоснованию проекта планировки территории. Пояснительная записка" содержит:

а) описание природно-климатических условий территории, в отношении которой разрабатывается проект планировки территории;

б) обоснование определения границ зон планируемого размещения линейных объектов;

в) обоснование определения границ зон планируемого размещения линейных объектов, подлежащих реконструкции в связи с изменением их местоположения;

г) обоснование определения предельных параметров застройки территории в границах зон планируемого размещения объектов капитального строительства, проектируемых в составе линейных объектов;

д) ведомость пересечений границ зон планируемого размещения линейного объекта (объектов) с сохраняемыми объектами капитального строительства (здание, строение, сооружение, объект, строительство которого не завершено), существующими и строящимися на момент подготовки проекта планировки территории;

е) ведомость пересечений границ зон планируемого размещения линейного объекта (объектов) с объектами капитального строительства, строительство которых запланировано в соответствии с ранее утвержденной документацией по планировке территории;

ж) ведомость пересечений границ зон планируемого размещения линейного объекта (объектов) с водными объектами (в том числе с водотоками, водоемами, болотами и т.д.).

Обязательным приложением к разделу 4 "Материалы по обоснованию проекта планировки территории. Пояснительная записка" являются:

а) материалы и результаты инженерных изысканий, используемые при подготовке проекта планировки территории, с приложением документов, подтверждающих соответствие лиц, выполнивших инженерные изыскания, требованиям части 2 статьи 47 Градостроительного кодекса Российской Федерации;

б) программа и задание на проведение инженерных изысканий, используемые при подготовке проекта планировки территории;

в) исходные данные, используемые при подготовке проекта планировки территории;

г) решение о подготовке документации по планировке территории с приложением задания.

6.2. Проект межевания территории состоит из основной части, которая подлежит утверждению, и материалов по его обоснованию.

Основная часть проекта межевания территории включает в себя:

раздел 1 "Проект межевания территории. Графическая часть";

раздел 2 "Проект межевания территории. Текстовая часть".

Раздел 1 "Проект межевания территории. Графическая часть" включает в себя чертеж (чертежи) межевания территории, выполненный на цифровом топографическом плане, соответствующем требованиям, установленным федеральным органом исполнительной власти, осуществляющим функции по выработке и реализации государственной политики и нормативно-правовому регулированию в сфере строительства, архитектуры, градостроительства.

На чертеже (чертежах) межевания территории отображаются:

а) границы планируемых (в случае, если подготовка проекта межевания территории осуществляется в составе проекта планировки территории) и существующих элементов планировочной структуры;

б) красные линии, утвержденные в составе проекта планировки территории, или красные линии, устанавливаемые, изменяемые, отменяемые в соответствии с пунктом 2 части 2 статьи 43 Градостроительного кодекса Российской Федерации;

в) границы образуемых и (или) изменяемых земельных участков (далее - образуемые земельные участки), условные номера образуемых земельных участков, в том числе расположенных полностью или частично в границах зоны планируемого размещения линейного объекта, в отношении которых предполагаются их резервирование и (или) изъятие для государственных или муниципальных нужд;

г) линии отступа от красных линий в целях определения мест допустимого размещения зданий, строений, сооружений;

д) границы земельных участков, образование которых предусмотрено схемой расположения земельного участка или земельных участков на кадастровом плане территории, срок действия которой не истек.

Раздел 2 "Проект межевания территории. Текстовая часть" должен содержать следующую информацию:

а) перечень образуемых земельных участков, подготавливаемый в форме таблицы, содержащий следующие сведения:

условные номера образуемых земельных участков;

номера характерных точек образуемых земельных участков;

кадастровые номера земельных участков, из которых образуются земельные участки;

площадь образуемых земельных участков;

способы образования земельных участков;

сведения об отнесении (не отнесении) образуемых земельных участков к территории общего пользования;

целевое назначение лесов, вид (виды) разрешенного использования лесного участка, количественные и качественные характеристики лесного участка, сведения о нахождении лесного участка в границах особо защитных участков лесов (в случае, если подготовка проекта межевания территории осуществляется в целях определения местоположения границ, образуемых и (или) изменяемых лесных участков);

условные номера образуемых земельных участков, кадастровые номера или иные ранее присвоенные государственные учетные номера существующих земельных участков, в отношении которых предполагаются их резервирование и (или) изъятие для государственных или муниципальных нужд, их адреса или описание местоположения, перечень и адреса, расположенных на таких земельных участках объектов недвижимого имущества (при наличии сведений о них в Едином государственном реестре недвижимости);

перечень кадастровых номеров существующих земельных участков, на которых линейный объект может быть размещен на условиях сервитута, публичного сервитута, их адреса или описание местоположения, перечень и адреса, расположенных на таких земельных участках объектов недвижимого имущества (при наличии сведений о них в Едином государственном реестре недвижимости);

сведения об отнесении образуемого земельного участка к определенной категории земель (в том числе в случае, если земельный участок в связи с размещением линейного объекта подлежит отнесению к определенной категории земель в силу закона без необходимости принятия решения о переводе земельного участка из состава земель этой категории в другую) или сведения о необходимости перевода земельного участка из состава земель одной категории в другую;

б) перечень координат характерных точек образуемых земельных участков;

в) сведения о границах территории, применительно к которой осуществляется подготовка проекта межевания, содержащие перечень координат характерных точек таких границ в системе координат, используемой для ведения Единого государственного реестра недвижимости. Координаты характерных точек границ территории, применительно к которой осуществляется подготовка проекта межевания, определяются в соответствии с требованиями к точности определения координат характерных точек границ, установленных в соответствии с Градостроительным кодексом Российской Федерации для территориальных зон;

г) вид разрешенного использования образуемых земельных участков, предназначенных для размещения линейных объектов и объектов капитального строительства, проектируемых в составе линейного объекта, а также существующих земельных участков, занятых линейными объектами и объектами капитального строительства, входящими в состав линейных объектов, в соответствии с проектом планировки территории.

Материалы по обоснованию проекта межевания территории включают в себя:

раздел 3 "Материалы по обоснованию проекта межевания территории. Графическая часть";

раздел 4 "Материалы по обоснованию проекта межевания территории. Пояснительная записка".

Раздел 3 "Материалы по обоснованию проекта межевания территории. Графическая часть" содержит чертежи, выполненные на цифровом топографическом плане, соответствующем требованиям, установленным федеральным органом исполнительной власти, осуществляющим функции по выработке и реализации государственной политики и нормативно-правовому регулированию в сфере строительства, архитектуры, градостроительства, на которых отображаются:

а) границы субъектов Российской Федерации, муниципальных образований, населенных пунктов, в которых расположена территория, применительно к которой подготавливается проект межевания;

б) границы существующих земельных участков;

в) границы публичных сервитутов, установленных в соответствии с законодательством Российской Федерации;

г) границы публичных сервитутов, подлежащих установлению в соответствии с законодательством Российской Федерации;

д) границы зон с особыми условиями использования территорий, установленные в соответствии с законодательством Российской Федерации;

е) границы зон с особыми условиями использования территорий, подлежащие установлению, изменению в связи с размещением линейных объектов;

ж) границы зон с особыми условиями использования территорий, подлежащие установлению, изменению в связи с размещением линейных объектов, подлежащих реконструкции в связи с их переносом из зон планируемого размещения линейных объектов либо в границах зон планируемого размещения линейных объектов;

з) местоположение существующих объектов капитального строительства;

и) границы особо охраняемых природных территорий;

к) границы территорий объектов культурного наследия, включенных в единый государственный реестр объектов культурного наследия (памятников истории и культуры) народов Российской Федерации, границы территорий выявленных объектов культурного наследия;

л) границы лесничеств, участковых лесничеств, лесных кварталов, лесотаксационных выделов или частей лесотаксационных выделов.

Раздел 4 "Материалы по обоснованию проекта межевания территории. Пояснительная записка" содержит:

а) обоснование определения местоположения границ образуемого земельного участка с учетом соблюдения требований к образуемому земельным участкам, в том числе требований к предельным (минимальным и (или) максимальным) размерам земельных участков;

б) обоснование способа образования земельного участка;

в) обоснование определения размеров образуемого земельного участка;

г) обоснование определения границ публичного сервитута, подлежащего установлению в соответствии с законодательством Российской Федерации.

Графические материалы основной части проекта планировки, предусматривающего размещение линейного объекта, могут выполняться в масштабах 1:1000 - 1:2000 (с учетом обеспечения наглядности чертежей).

Чертеж межевания, предусматривающий размещение линейного объекта, может выполняться в масштабах 1:500 - 1:2000 (с учетом обеспечения наглядности чертежей).

Графические материалы материалов по обоснованию проекта планировки и межевания, предусматривающего размещение линейного объекта, могут выполняться в масштабах 1:1000 - 1:2000 (с учетом обеспечения наглядности графических материалов).

Схема расположения элемента планировочной структуры может выполняться в 1:5000, 1:50000 (с учетом обеспечения наглядности графических материалов).

Проектом межевания необходимо предусмотреть формирование земельного участка для размещения линейного

объекта "Реконструкция автомобильной дороги по ул. ул. Ленина от просп. Московского до Окружного шоссе в городе Архангельске" с видом разрешенного использования "Транспорт" (7.0).

По согласованию с заказчиком перечень графических материалов, их содержание могут быть дополнены, масштабы уточнены.

Проект внесения изменений в проект планировки района "Майская горка" и проект межевания предоставляется техническим заказчиком в адрес департамента градостроительства Администрации городского округа "Город Архангельск" на бумажном носителе и в электронном виде в следующем объеме:

1) на бумажном носителе в одном экземпляре;

2) на электронном носителе (на компакт-диске) в одном экземпляре каждый нижеуказанный вид.

Электронная версия проекта внесения изменений в проект планировки района "Майская горка" и проект межевания должны содержать:

1) графическую часть, выполненную с использованием программного расширения "AutoCad" (*.dwg / .dxf) в системе координат, используемой для ведения Единого государственного реестра недвижимости (один экземпляр на компакт-диске);

2) графическую часть, выполненную в формате *.pdf (один экземпляр на компакт-диске);

3) текстовую часть, выполненную с использованием текстового редактора "Word" (*.doc / .docx) (один экземпляр на компакт-диске).

Текстовая часть проекта внесения изменений в проект планировки района "Майская горка" на бумажном носителе должна быть представлена в виде пояснительной записки (сброшюрованной книги).

Диски должны быть защищены от записи, иметь этикетку с указанием изготовителя, даты изготовления, названия комплекта. В корневом каталоге должен находиться текстовый файл содержания.

7. Основные требования к градостроительным решениям

При разработке проекта внесения изменений в проект планировки района "Майская горка" учесть основные положения:

генерального плана муниципального образования "Город Архангельск", утвержденный постановлением министерства строительства и архитектуры Архангельской области от 2 апреля 2020 года № 37-г;

проекта генерального плана муниципального образования "Город Архангельск" (распоряжение министерства строительства и архитектуры Архангельской области от 21 июля 2021 года № 243-р "О подготовке проекта внесения изменений в генеральный план муниципального образования "Город Архангельск" на расчетный срок до 2040 года");

правил землепользования и застройки городского округа "Город Архангельск", утвержденных постановлением министерства строительства и архитектуры Архангельской области от 29 сентября 2020 года № 68-п (с изменениями);

проекта планировки района "Майская горка" муниципального образования "Город Архангельск", утвержденного распоряжением мэра города Архангельска от 20 февраля 2015 года № 425р (с изменениями).

Проектными решениями предусмотреть следующее:

Первоочередное продолжение проспекта Московского в южном направлении с примыканием к ул. Ленина.

Реконструкция отдельных участков магистральной улично-дорожной сети (далее – УДС) (уширение проезжих частей, устройство тротуаров, велосипедных дорожек, полос озеленения).

Оснащение пересечений и примыканий сети магистральной УДС транспортными развязками в одном уровне.

Подготовка проекта межевания территории осуществляется для определения местоположения границ, образуемых и изменяемых земельных участков.

Проект внесения изменений в проект планировки района "Майская горка" и проект межевания разрабатываются в целях:

устойчивого развития территории;

установления границ земельных участков, на которых размещен линейный объект;

определение в соответствии с нормативными требованиями площадей земельных участков для строительства и размещения линейных объектов инженерной инфраструктуры;

формирование охранных зон линейных объектов;

обеспечение условий эксплуатации линейных объектов, расположенных в районе проектирования в границах формируемых земельных участков.

Проект внесения изменений в проект планировки района "Майская горка" и проект межевания подготовить в соответствии с техническими регламентами, нормами отвода земельных участков для конкретных видов деятельности, установленными в соответствии с федеральными законами.

8. Состав, исполнители, сроки и порядок предоставления исходной информации для разработки проекта внесения изменений в проект планировки территории

Необходимые исходные данные запрашиваются разработчиком самостоятельно, в том числе:

а) сведения из Единого государственного реестра недвижимости (далее - ЕГРН) о зонах с особыми условиями использования территорий в виде выписки из ЕГРН о зоне с особыми условиями использования;

б) сведения из ЕГРН о кадастровом плане территории, в пределах которого планируется размещение объекта капитального строительства;

в) сведения из ЕГРН о правообладателях объектов недвижимости, расположенных в пределах территории, в отношении которой разрабатывается проект планировки территории;

г) сведения о характеристиках объектов недвижимости, расположенных в пределах территории, в отношении которой разрабатывается проект внесения изменений в проект планировки района "Майская горка" и проект межевания согласно таблице (приложение № 2);

д) иные исходные данные, необходимые для выполнения работы, включая получение цифровых топографических материалов, документов об использовании земельных участков, на которые действие градостроительных регламентов не распространяется или для которых градостроительные регламенты не устанавливаются.

9. Перечень органов государственной власти Российской Федерации, Архангельской области, иных субъектов Российской Федерации, органов местного самоуправления муниципального образования Архангельской области, согласовывающих проект внесения изменений в проект планировки территории и проект межевания

Проект внесения изменений в проект планировки района "Майская горка" и проект межевания должен быть согласован разработчиком с:

министерством строительства и архитектуры Архангельской области;

департаментом транспорта, строительства и городской инфраструктуры Администрации городского округа "Город Архангельск";

департаментом муниципального имущества Администрации городского округа "Город Архангельск";

Администрацией территориального округа Майская горка;

Управлением государственной инспекции безопасности дорожного движения УМВД России по Архангельской области (в случае, если в состав проекта внесения изменений в проект планировки включается проект организации дорожного движения);

другими заинтересованными организациями в соответствии с требованиями законодательства Российской Федерации и нормативных правовых актов субъектов Российской Федерации и органов местного самоуправления.

Согласование документации по внесению изменений в проект планировки района "Майская горка" осуществляется применительно к изменяемой части.

По итогам полученных согласований представить проект внесения изменений в проект планировки района "Майская горка" и проект межевания в департамент градостроительства Администрации городского округа "Город Архангельск".

Утверждение проекта внесения изменений в проект планировки района "Майская горка" и проект межевания осуществляется в соответствии с Градостроительным кодексом Российской Федерации и Порядком внесения изменений в документацию по планировке территории, отмены такой документации или ее отдельных частей, признания отдельных частей такой документации не подлежащими применению, утвержденным постановлением Администрации городского округа "Город Архангельск" от 12 мая 2021 года № 862.

10. Требования к проекту внесения изменений в проект планировки территории

Проект внесения изменений в проект планировки района "Майская горка" и проект межевания выполнить в соответствии с требованиями законодательства, установленными государственными стандартами, техническими регламентами в сфере строительства и градостроительства, настоящим заданием.

Нормативно-правовая и методическая база для выполнения работ:

Градостроительный кодекс Российской Федерации;

Земельный кодекс Российской Федерации;

Водный кодекс Российской Федерации;

Градостроительный кодекс Архангельской области;

Федеральный закон от 30 марта 1999 года № 52-ФЗ "О санитарно-эпидемиологическом благополучии населения";

Федеральный закон от 10 января 2002 года № 7-ФЗ "Об охране окружающей среды";

Федеральный закон от 14 марта 1995 года № 33-ФЗ "Об особо охраняемых природных территориях";

Федеральный закон от 25 июня 2002 года № 73-ФЗ "Об объектах культурного наследия (памятниках истории и культуры) народов Российской Федерации";

Федеральный закон от 24 июня 1998 года № 89-ФЗ "Об отходах производства и потребления";

Федеральный закон от 21 декабря 1994 года № 68-ФЗ "О защите населения и территорий от чрезвычайных ситуаций природного и техногенного характера".

Федеральный закон от 29 декабря 2017 года № 443-ФЗ "Об организации дорожного движения в Российской Федерации и о внесении изменений в отдельные законодательные акты Российской Федерации";

приказ Росреестра от 10 ноября 2020 года № П/0412 "Об утверждении классификатора видов разрешенного использования земельных участков";

приказ Министерства строительства и жилищно-коммунального хозяйства Российской Федерации от 25 апреля 2017 года № 739/пр "Об утверждении требований к цифровым топографическим картам и цифровым топографическим планам, используемым при подготовке графической части документации по планировке территории";

постановление Правительства Российской Федерации от 31 марта 2017 года № 402 "Об утверждении Правил выполнения инженерных изысканий, необходимых для подготовки документации по планировке территории";

РДС 30-201-98. Инструкция о порядке проектирования и установления красных линий в городах и других поселениях Российской Федерации;

СП 42.13330.2016. Свод правил. Градостроительство. Планировка и застройка городских и сельских поселений. Актуализированная редакция СНиП 2.07.01-89*;

СП 476.1325800.2020. Свод правил. Территории городских и сельских поселений. Правила планировки, застройки и благоустройства жилых микрорайонов;

СП 82.13330.2016. Свод правил. Благоустройство территорий. Актуализированная редакция СНиП III-10-75;

СП 396.1325800.2018. Улицы и дороги населенных пунктов. Правила градостроительного проектирования; генеральный план муниципального образования "Город Архангельск", утвержденный постановлением министерства строительства и архитектуры Архангельской области от 2 апреля 2020 года № 37-п;

проект генерального плана муниципального образования "Город Архангельск" (распоряжение министерства строительства и архитектуры Архангельской области от 21 июля 2021 года № 243-р "О подготовке проекта внесения изменений в генеральный план муниципального образования "Город Архангельск" на расчетный срок до 2040 года");

правила землепользования и застройки городского округа "Город Архангельск", утвержденные постановлением министерства строительства и архитектуры Архангельской области от 29 сентября 2020 года № 68-п (с изменениями);

проект планировки района "Майская горка" муниципального образования "Город Архангельск", утвержденный распоряжением мэра города Архангельска от 20 февраля 2015 года № 425р (с изменениями);

местные нормативы градостроительного проектирования муниципального образования "Город Архангельск", утвержденные решением Архангельской городской Думы от 20 сентября 2017 года № 567;

региональные нормативы градостроительного проектирования Архангельской области, утвержденные постановлением Правительства Архангельской области от 19 апреля 2016 года № 123-п;

иные законы и нормативные правовые акты Российской Федерации, Архангельской области, муниципального об-

разования "Город Архангельск".

11. Состав и порядок проведения предпроектных научно-исследовательских работ и инженерных изысканий Проект внесения изменений в проект планировки района "Майская горка" и проект межевания надлежит выполнять на топографическом плане.

Необходимость разработки инженерных изысканий определяется заказчиком.

При необходимости инженерные изыскания выполнить в соответствии с постановлением Правительства Российской Федерации от 31 марта 2017 года № 402 "Об утверждении Правил выполнения инженерных изысканий, необходимых для подготовки документации по планировке территории".

12. Порядок проведения согласования проекта внесения изменений в проект планировки территории и проекта межевания

Порядок согласования проекта внесения изменений в проект планировки района "Майская горка" и проекта межевания:

1) предварительное рассмотрение основных проектных решений проекта внесения изменений в проект планировки района "Майская горка" и проекта межевания департаментом градостроительства Администрации городского округа "Город Архангельск";

2) согласование проекта внесения изменений в проект планировки района "Майская горка" и проекта межевания с заинтересованными организациями, указанными в разделе 9 настоящего задания;

3) доработка проекта внесения изменений в проект планировки района "Майская горка" и проекта межевания, устранение замечаний (недостатков) в части внесенных изменений.

Общественные обсуждения по рассмотрению проекта внесения изменений в проект планировки района "Майская горка" и проекта межевания проводятся в порядке, установленном в соответствии с Градостроительным кодексом Российской Федерации, Федеральным законом от 6 октября 2003 года № 131-ФЗ "Об общих принципах организации местного самоуправления в Российской Федерации", Уставом городского округа "Город Архангельск", Положением об организации и проведении общественных обсуждений или публичных слушаний по вопросам градостроительной деятельности на территории муниципального образования "Город Архангельск", утвержденным решением Архангельской городской Думы от 20 июня 2018 года № 688, а также Порядком внесения изменений в документацию по планировке территории, отмены такой документации или ее отдельных частей, признания отдельных частей такой документации не подлежащими применению, утвержденным постановлением Администрации городского округа "Город Архангельск" от 12 мая 2021 года № 862.

13. Дополнительные требования для зон с особыми условиями использования территорий Материалы по обоснованию проекта внесения изменений в проект планировки района "Майская горка" и проекта межевания должны содержать:

схему границ зон с особыми условиями использования территории.

14. Иные требования и условия

Разработанный с использованием компьютерных технологий проект внесения изменений в проект планировки района "Майская горка" и проект межевания должен отвечать требованиям государственных стандартов и требованиям по формированию информационной системы обеспечения градостроительной деятельности.

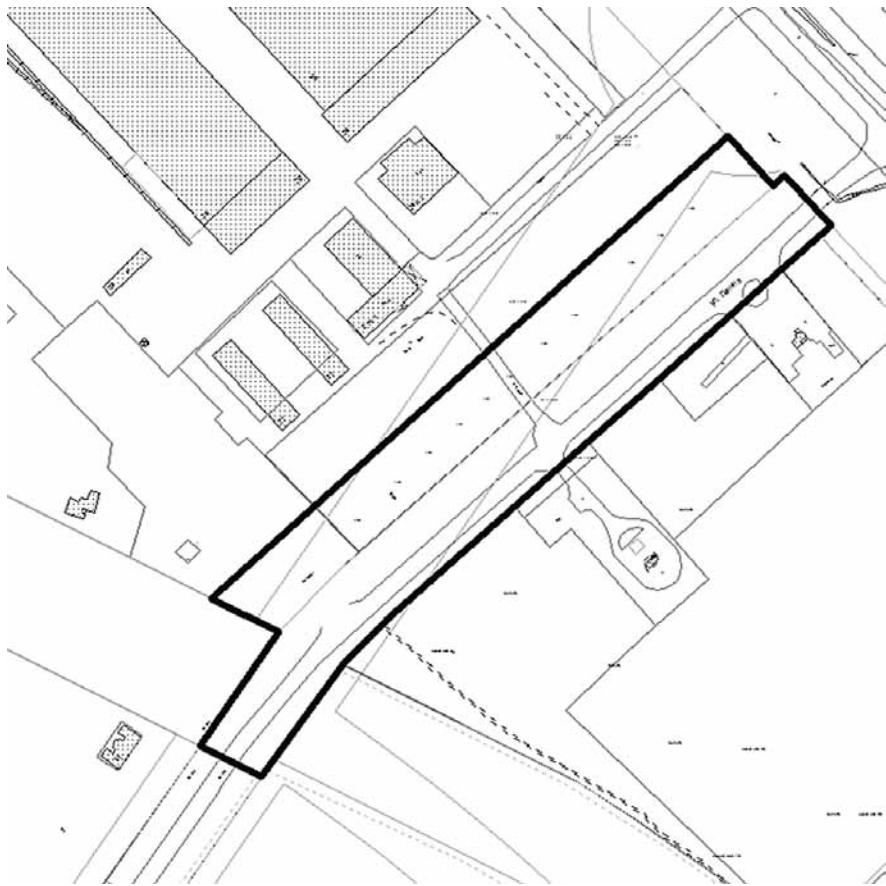
Приложения:

1. Схема границ проектирования.

2. Таблица "Участки территории (зоны) планируемого размещения объектов".

ПРИЛОЖЕНИЕ № 1
на разработку проекта внесения изменений в проект планировки района "Майская горка" муниципального образования "Город Архангельск" и подготовку проекта межевания для размещения линейного объекта "Реконструкция автомобильной дороги по ул. Ленина от просп. Московского до Окружного шоссе в городе Архангельске"

СХЕМА
границ проектирования



ПРИЛОЖЕНИЕ № 2
на разработку проекта внесения изменений в проект планировки района "Майская горка" муниципального образования "Город Архангельск" и подготовку проекта межевания для размещения линейного объекта "Реконструкция автомобильной дороги по ул. Ленина от просп. Московского до Окружного шоссе в городе Архангельске"

Таблица "Участки территории (зоны) планируемого размещения объектов"

№ участка на плане	№ объекта на плане	Виды разрешенного использования земельных участков и объектов капитального строительства	Площадь участка, га	Предельные параметры участка			Наименование объекта	Показатели объекта			
				Плотность застройки, тыс. кв.м/га	Высота, м	Застроенность, %		Суммарная поэтажная площадь наземной части в габаритах наружных стен, тыс.кв.м	Использование полезной площади	Гостевые приобъектные автостоянки (наземные), м/м	Примечания, емкость/мощность
1	2	3	4	5	6	7	8	9	10	11	12

**АДМИНИСТРАЦИЯ ГОРОДСКОГО ОКРУГА
"ГОРОД АРХАНГЕЛЬСК"**

РАСПОРЯЖЕНИЕ

от 29 декабря 2021 г. № 5533р

Об утверждении Перечня публичных обязательств городского округа "Город Архангельск", полномочия по исполнению которых планируется передать муниципальным бюджетным и автономным учреждениям городского округа "Город Архангельск"

В соответствии с пунктом 5 Правил осуществления муниципальным бюджетным и автономным учреждениям городского округа "Город Архангельск" полномочий Администрации городского округа "Город Архангельск" по исполнению публичных обязательств перед физическим лицом, подлежащих исполнению в денежной форме, утвержденных постановлением мэрии города Архангельска от 1 июня 2011 года № 237:

1. Утвердить прилагаемый Перечень публичных обязательств городского округа "Город Архангельск", полномочия по исполнению которых планируется передать муниципальным бюджетным и автономным учреждениям городского округа "Город Архангельск".
2. Опубликовать распоряжение в газете "Архангельск – город воинской славы" и на официальном информационном интернет-портале городского округа "Город Архангельск".
3. Настоящее распоряжение вступает в силу с 1 января 2022 года.

Глава городского округа
"Город Архангельск"

Д.А. Морев

УТВЕРЖДЕН
распоряжением Администрации
городского округа "Город Архангельск"
от 29 декабря 2021 г. № 5533р

ПЕРЕЧЕНЬ
публичных обязательств городского округа "Город Архангельск", полномочия по исполнению которых планируется передать муниципальным бюджетным и автономным учреждениям городского округа "Город Архангельск"

№ п/п	Наименование публичного обязательства (вид выплаты)	Правовое основание возникновения публичного обязательства (пункт, статья, реквизиты нормативного правового акта)	Размер выплаты и порядок расчета в соответствии с нормативным правовым актом	Категория получателей	Наименования муниципальных бюджетных и автономных учреждений городского округа "Город Архангельск" (групп учреждений)
1	2	3	4	5	6
1	Денежная выплата педагогическим работникам муниципальных общеобразовательных учреждений, находящихся в ведении департамента образования Администрации городского округа "Город Архангельск", на компенсацию расходов за наем (поднаем), аренду жилого помещения на территории городского округа "Город Архангельск"	Статья 20 Федерального закона от 6 октября 2003 года № 131-ФЗ "Об общих принципах организации местного самоуправления в Российской Федерации"; пункт 2 статьи 47 Федерального закона от 29 декабря 2012 года № 273-ФЗ "Об образовании в Российской Федерации"; пункт 1 постановления Администрации городского округа "Город Архангельск" от 22 октября 2021 года № 2144 "О предоставлении социальной поддержки педагогическим работникам муниципальных общеобразовательных учреждений, находящихся в ведении департамента образования Администрации городского округа "Город Архангельск"	Ежемесячно в размере фактических расходов за месяц за наем (поднаем), аренду жилого помещения, но не более 10 000 (десяти тысяч) рублей в месяц	Педагогические работники муниципальных общеобразовательных учреждений, находящихся в ведении департамента образования Администрации городского округа "Город Архангельск"	Муниципальные общеобразовательные учреждения, находящиеся в ведении департамента образования Администрации городского округа "Город Архангельск"

**ГЛАВА ГОРОДСКОГО ОКРУГА
"ГОРОД АРХАНГЕЛЬСК"**

РАСПОРЯЖЕНИЕ

от 11 января 2022 г. № 19р

О внесении изменения в распоряжение Главы городского округа "Город Архангельск" от 26 ноября 2021 года № 4782р

1. Внести в пункт 1 распоряжения Главы городского округа "Город Архангельск" от 26 ноября 2021 года № 4782р "О присуждении премий Главы городского округа "Город Архангельск" учащимся муниципальных образовательных учреждений городского округа "Город Архангельск", находящихся в ведении управления культуры и молодежной политики Администрации городского округа "Город Архангельск", в 2021 году" изменение, заменив в абзаце восьмом слово "Андреевне" словом "Сергеевне".
2. Опубликовать распоряжение в газете "Архангельск – город воинской славы" и на официальном информационном интернет-портале городского округа "Город Архангельск".
3. Настоящее распоряжение вступает в силу с момента опубликования и распространяется на правоотношения, возникшие с 26 ноября 2021 года.

Исполняющий обязанности
Главы городского округа
"Город Архангельск"

Д.В. Лапин

**АДМИНИСТРАЦИЯ ГОРОДСКОГО ОКРУГА
"ГОРОД АРХАНГЕЛЬСК"**

РАСПОРЯЖЕНИЕ

от 11 января 2022 г. № 24р

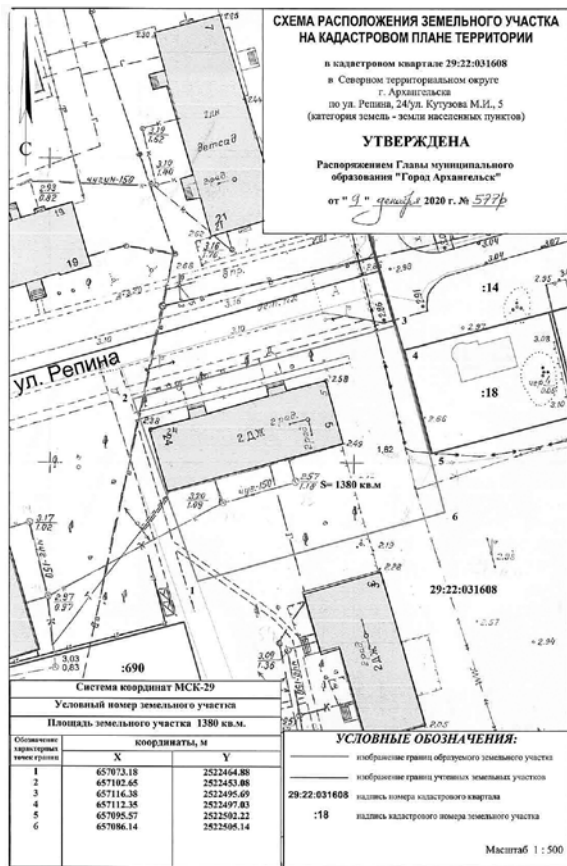
Об изъятии земельного участка и жилых помещений

В соответствии с Земельным кодексом Российской Федерации, Жилищным кодексом Российской Федерации, на основании распоряжения заместителя Главы муниципального образования "Города Архангельск" от 5 июня 2019 года № 1786р "О признании дома № 24 по ул. Репина в г. Архангельске аварийным и подлежащим сносу":

1. Изъять для муниципальных нужд земельный участок площадью 1 380 кв. м в кадастровом квартале 29:22:031608, расположенный в Северном территориальном округе г. Архангельска по ул. Репина, 24/ ул. Кутузова М.И., 5, согласно схеме расположения земельного участка, утвержденной распоряжением Главы муниципального образования "Город Архангельск" от 9 декабря 2020 года № 577р.
2. Изъять для муниципальных нужд жилое помещение, расположенное в Северном территориальном округе г. Архангельска по ул. Репина, д. 24:
 - 1/4 доли в праве общей долевой собственности на квартиру № 4 (кадастровый номер 29:22:031608:567) общей площадью 55,7 кв. м;
 - 1/4 доли в праве общей долевой собственности на квартиру № 4 (кадастровый номер 29:22:031608:567) общей площадью 55,7 кв. м;
 - 1/4 доли в праве общей долевой собственности на квартиру № 4 (кадастровый номер 29:22:031608:567) общей площадью 55,7 кв. м;
 - 1/12 доли в праве общей долевой собственности на квартиру № 4 (кадастровый номер 29:22:031608:567) общей площадью 55,7 кв. м;
 - 1/12 доли в праве общей долевой собственности на квартиру № 4 (кадастровый номер 29:22:031608:567) общей площадью 55,7 кв. м;
 - 1/12 доли в праве общей долевой собственности на квартиру № 4 (кадастровый номер 29:22:031608:567) общей площадью 55,7 кв. м;
 - 1/12 доли в праве общей долевой собственности на квартиру № 4 (кадастровый номер 29:22:031608:567) общей площадью 55,7 кв. м.
3. Опубликовать распоряжение в газете "Архангельск – город воинской славы" и на официальном информационном интернет-портале городского округа "Город Архангельск".

Исполняющий обязанности
Главы городского округа
"Город Архангельск"

Д.В. Лапин



АДМИНИСТРАЦИЯ ГОРОДСКОГО ОКРУГА
"ГОРОД АРХАНГЕЛЬСК"

РАСПОРЯЖЕНИЕ

от 11 января 2022 г. № 25р

Об изъятии земельного участка и жилых помещений

В соответствии с Земельным кодексом Российской Федерации, Жилищным кодексом Российской Федерации, на основании распоряжения заместителя Главы муниципального образования "Города Архангельск" от 16 ноября 2020 года № 73р "О признании дома № 40 по ул. Сурповской в г. Архангельске аварийным и подлежащим сносу":

1. Изъять для муниципальных нужд земельный участок площадью 1 338 кв. м в кадастровом квартале 29:22:080203, расположенный в Исакогорском территориальном округе г. Архангельска по ул. Сурповская, д. 40, согласно схеме расположения земельного участка, утвержденной распоряжением Главы муниципального образования "Город Архангельск" от 9 декабря 2020 года № 577р.

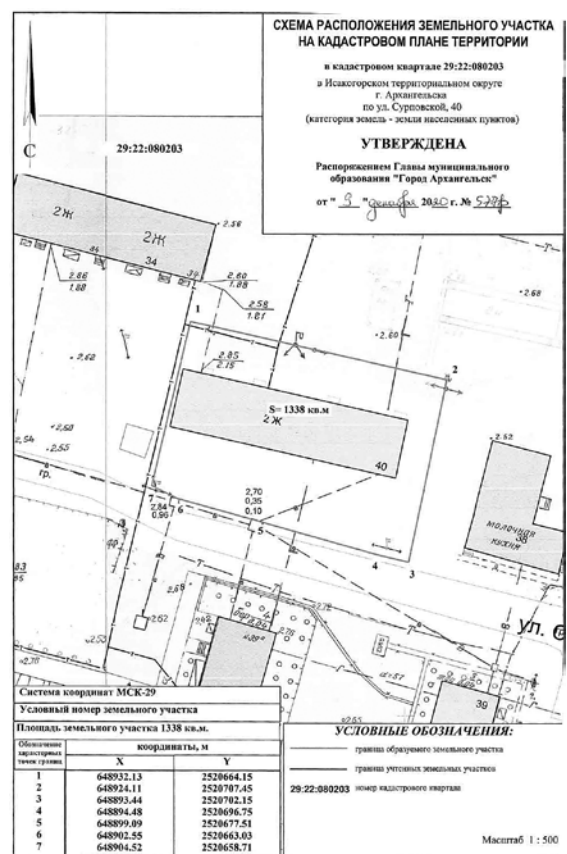
2. Изъять для муниципальных нужд жилые помещения, расположенные в Исакогорском территориальном округе г. Архангельска по ул. Сурповская, д. 40:

- квартиру № 1 (кадастровый номер 29:22:080203:374) общей площадью 41,9 кв. м;
- квартиру № 2 (кадастровый номер 29:22:080203:375) общей площадью 32 кв. м;
- квартиру № 5 (кадастровый номер 29:22:080203:376) общей площадью 30,9 кв. м;
- 1/2 доли в праве общей долевой собственности на квартиру № 7 (кадастровый номер 29:22:080203:384) общей площадью 31,2 кв. м;
- 1/2 доли в праве общей долевой собственности на квартиру № 7 (кадастровый номер 29:22:080203:384) общей площадью 31,2 кв. м;
- квартиру № 8 (кадастровый номер 29:22:080203:385) общей площадью 42 кв. м;
- квартиру № 9 (кадастровый номер 29:22:080203:378) общей площадью 41,6 кв. м;
- квартиру № 10 (кадастровый номер 29:22:080203:379) общей площадью 31,3 кв. м;
- квартиру № 12 (кадастровый номер 29:22:080203:387) общей площадью 31,4 кв. м;
- квартиру № 13 (кадастровый номер 29:22:080203:380) общей площадью 31,3 кв. м;
- квартиру № 15 (кадастровый номер 29:22:080203:388) общей площадью 31,7 кв. м;
- 1/3 доли в праве общей долевой собственности на квартиру № 16 (кадастровый номер 29:22:080203:389) общей площадью 41,8 кв. м;
- 1/3 доли в праве общей долевой собственности на квартиру № 16 (кадастровый номер 29:22:080203:389) общей площадью 41,8 кв. м;
- 1/3 доли в праве общей долевой собственности на квартиру № 16 (кадастровый номер 29:22:080203:389) общей площадью 41,8 кв. м.

3. Опубликовать распоряжение в газете "Архангельск – город воинской славы" и на официальном информационном интернет-портале городского округа "Город Архангельск".

Исполняющий обязанности
Главы городского округа
"Город Архангельск"

Д.В. Лапин



АДМИНИСТРАЦИЯ ГОРОДСКОГО ОКРУГА
"ГОРОД АРХАНГЕЛЬСК"

РАСПОРЯЖЕНИЕ

от 11 января 2022 г. № 26р

Об изъятии земельного участка и жилого помещения

В соответствии с Земельным кодексом Российской Федерации, Жилищным кодексом Российской Федерации, на основании распоряжения заместителя Главы муниципального образования "Город Архангельск" от 23 октября 2020 года № 3741р "О признании дома № 3 по ул. Тяговой в г. Архангельске аварийным и подлежащим сносу":

1. Утвердить прилагаемую схему расположения земельного участка площадью 1 540 кв. м в кадастровом квартале 29:22:081502, расположенного в Исакогорском территориальном округе г. Архангельска по ул. Тяговой, 3, в границах территориальной зоны застройки малоэтажными жилыми домами Ж2 согласно Правилам землепользования и застройки городского округа "Город Архангельск" (категория земель – земли населенных пунктов), для малоэтажной многоквартирной жилой застройки (эксплуатация малоэтажного многоквартирного жилого дома).

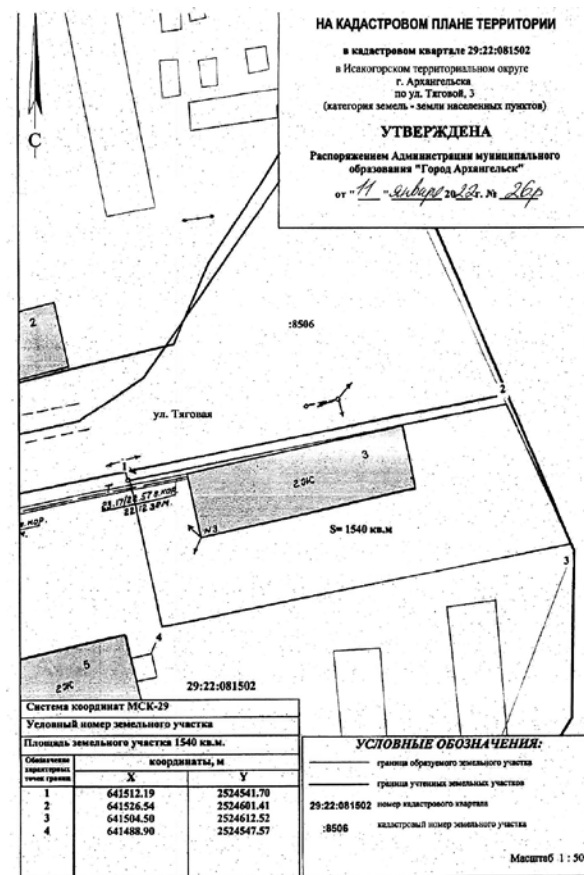
2. Изъять для муниципальных нужд жилое помещение, расположенное в Исакогорском территориальном округе г. Архангельска по ул. Тяговая, д. 3:

- 1/2 доли в праве общей долевой собственности на жилое помещение в квартире № 5 (кадастровый номер 29:22:081502:242) площадью 33 кв. м;
- 1/2 доли в праве общей долевой собственности на жилое помещение в квартире № 5 (кадастровый номер 29:22:081502:242) площадью 33 кв. м.

3. Опубликовать распоряжение в газете "Архангельск – город воинской славы" и на официальном информационном интернет-портале городского округа "Город Архангельск".

Исполняющий обязанности
Главы городского округа
"Город Архангельск"

Д.В. Лапин



АДМИНИСТРАЦИЯ ГОРОДСКОГО ОКРУГА
"ГОРОД АРХАНГЕЛЬСК"

РАСПОРЯЖЕНИЕ

от 11 января 2022 г. № 27р

Об изъятии земельного участка и жилого помещения

В соответствии с Земельным кодексом Российской Федерации, Жилищным кодексом Российской Федерации, на основании распоряжения заместителя Главы муниципального образования "Города Архангельск" от 18 ноября 2020 года № 120р "О признании дома № 12 по ул. Серафимовича в г. Архангельске аварийным и подлежащим сносу":

1. Изъять для муниципальных нужд земельный участок с кадастровым номером 29:22:050513:31, площадью 315 кв. м, расположенный в Ломоносовском территориальном округе г. Архангельска по ул. Серафимовича, д. 12.

2. Изъять для муниципальных нужд жилое помещение, расположенное в Ломоносовском территориальном округе г. Архангельска по ул. Серафимовича, д. 12:

- 1/8 доли в праве общей долевой собственности на квартиру № 2 (кадастровый номер 29:22:050513:685) общей площадью 230,5 кв. м.

3. Опубликовать распоряжение в газете "Архангельск – город воинской славы" и на официальном информационном интернет-портале городского округа "Город Архангельск".

Исполняющий обязанности
Главы городского округа
"Город Архангельск"

Д.В. Лапин

АДМИНИСТРАЦИЯ ГОРОДСКОГО ОКРУГА
"ГОРОД АРХАНГЕЛЬСК"

РАСПОРЯЖЕНИЕ

от 11 января 2022 г. № 28р

Об изъятии земельного участка и жилых помещений

В соответствии с Земельным кодексом Российской Федерации, Жилищным кодексом Российской Федерации, на основании распоряжения заместителя Главы муниципального образования "Города Архангельск" от 13 ноября 2020 года № 59р "О признании дома № 46, корп. 1 по ул. Советской в г. Архангельске аварийным и подлежащим сносу":

1. Изъять для муниципальных нужд земельный участок 29:22:022519:3У6 площадью 3 676 кв. м, расположенный в Соломбальском территориальном округе г. Архангельска по ул. Советской, д. 46, корп. 1, согласно проекту межевания территории муниципального образования "Город Архангельск" в границах ул. Красных партизан, ул. Советской, ул. Кедрова и ул. Ярославской площадью 6,5206 га, утвержденному распоряжением Главы муниципального образования "Город Архангельск" от 11 октября 2019 года № 3564р.

2. Изъять для муниципальных нужд жилые помещения, расположенные в Соломбальском территориальном округе г. Архангельска по ул. Советской, д. 46, корп. 1:

- 13/76 доли в праве общей долевой собственности на квартиру № 2 (кадастровый номер 29:22:022519:201) общей площадью 61,2 кв. м;
- 13/76 доли в праве общей долевой собственности на квартиру № 2 (кадастровый номер 29:22:022519:201) общей площадью 61,2 кв. м;
- 1/4 доли в праве общей долевой собственности на квартиру № 3 (кадастровый номер 29:22:022519:206) общей площадью 69,9 кв. м;
- 1/4 доли в праве общей долевой собственности на квартиру № 3 (кадастровый номер 29:22:022519:206) общей площадью 69,9 кв. м;

1/4 доли в праве общей долевой собственности на квартиру № 3 (кадастровый номер 29:22:022519:206) общей площадью 69,9 кв. м;
1/4 доли в праве общей долевой собственности на квартиру № 3 (кадастровый номер 29:22:022519:206) общей площадью 69,9 кв. м;
1/6 доли в праве общей долевой собственности на квартиру № 7 (кадастровый номер 29:22:022519:204) общей площадью 70,4 кв. м;
1/6 доли в праве общей долевой собственности на квартиру № 7 (кадастровый номер 29:22:022519:204) общей площадью 70,4 кв. м;
1/3 доли в праве общей долевой собственности на квартиру № 7 (кадастровый номер 29:22:022519:204) общей площадью 70,4 кв. м;
1/3 доли в праве общей долевой собственности на квартиру № 7 (кадастровый номер 29:22:022519:204) общей площадью 70,4 кв. м;
квартиру № 8 (кадастровый номер 29:22:022519:205) общей площадью 62,1 кв. м.
3. Опубликовать распоряжение в газете "Архангельск – город воинской славы" и на официальном информационном интернет-портале городского округа "Город Архангельск".

**Исполняющий обязанности
Главы городского округа
"Город Архангельск"**

Д.В. Лапин

**АДМИНИСТРАЦИЯ ГОРОДСКОГО ОКРУГА
"ГОРОД АРХАНГЕЛЬСК"**

РАСПОРЯЖЕНИЕ

от 11 января 2022 г. № 43р

Об изъятии земельного участка и жилых помещений

В соответствии с Земельным кодексом Российской Федерации, Жилищным кодексом Российской Федерации, на основании распоряжения заместителя Главы муниципального образования "Город Архангельск" от 7 августа 2020 года № 2679р "О признании дома № 24, корп. 1 по ул. Энтузиастов в г. Архангельске аварийным и подлежащим сносу":

1. Изъять для муниципальных нужд земельный участок 29:22:060410:3У1 площадью 1 378 кв. м, расположенный в территориальном округе Майская горка г. Архангельска по ул. Энтузиастов, 24, корп. 1, согласно проекту межевания территории муниципального образования "Город Архангельск" в границах ул. Емельяна Пугачева, ул. Полины Осипенко и ул. Энтузиастов площадью 3,0817 га, утвержденному распоряжением Главы муниципального образования "Город Архангельск" от 24 июля 2020 года № 2488р.

2. Изъять для муниципальных нужд жилые помещения, расположенные в территориальном округе Майская горка г. Архангельска по ул. Энтузиастов, д. 24, корп. 1:
квартиру № 1 (кадастровый номер 29:22:060411:546) общей площадью 47 кв. м;
1/2 доли в праве общей долевой собственности на квартиру № 2 (кадастровый номер 29:22:060411:547) общей площадью 64,6 кв. м;

квартиру № 4 (кадастровый номер 29:22:060411:549) общей площадью 69,3 кв. м;
квартиру № 8 (кадастровый номер 29:22:060411:553) общей площадью 65,2 кв. м;
квартиру № 10 (кадастровый номер 29:22:060411:555) общей площадью 68,7 кв. м;
1/2 доли в праве общей долевой собственности на квартиру № 11 (кадастровый номер 29:22:060411:556) общей площадью 64,6 кв. м;

1/4 доли в праве общей долевой собственности на квартиру № 11 (кадастровый номер 29:22:060411:556) общей площадью 64,6 кв. м;

1/4 доли в праве общей долевой собственности на квартиру № 11 (кадастровый номер 29:22:060411:556) общей площадью 64,6 кв. м.

3. Опубликовать распоряжение в газете "Архангельск – город воинской славы" и на официальном информационном интернет-портале городского округа "Город Архангельск".

**Исполняющий обязанности
Главы городского округа
"Город Архангельск"**

Д.В. Лапин

**АДМИНИСТРАЦИЯ ГОРОДСКОГО ОКРУГА
"ГОРОД АРХАНГЕЛЬСК"**

РАСПОРЯЖЕНИЕ

от 11 января 2022 г. № 44р

Об изъятии земельного участка и жилых помещений

В соответствии с Земельным кодексом Российской Федерации, Жилищным кодексом Российской Федерации, на основании распоряжения заместителя Главы муниципального образования "Город Архангельск" от 8 октября 2020 года № 3509р "О признании дома № 59 по ул. Терехина в г. Архангельске аварийным и подлежащим сносу":

1. Изъять для муниципальных нужд земельный участок 29:22:022538:3У3 площадью 958 кв. м, расположенный в Соломбальском территориальном округе г. Архангельска по ул. Терехина, дом № 59, согласно проекту межевания территории муниципального образования "Город Архангельск" в границах ул. Маяковского, ул. Ярославской, ул. Терехина и ул. Беломорской площадью 1,2860 га, утвержденному распоряжением Главы муниципального образования "Город Архангельск" от 14 июня 2019 года № 1875р.

2. Изъять для муниципальных нужд жилые помещения, расположенные в Соломбальском территориальном округе г. Архангельска по ул. Терехина, д. 59:

комнату № 1 (кадастровый номер 29:22:022538:91) площадью 24,1 кв. м;
3/20 доли в праве общей долевой собственности на этаж № 2 (кадастровый номер 29:22:022538:101) общей площадью 137,9 кв. м;

2/9 доли в праве общей долевой собственности на этаж № 2 (кадастровый номер 29:22:022538:101) общей площадью 137,9 кв. м;

53/360 доли в праве общей долевой собственности на этаж № 2 (кадастровый номер 29:22:022538:101) общей площадью 137,9 кв. м;

53/360 доли в праве общей долевой собственности на этаж № 2 (кадастровый номер 29:22:022538:101) общей площадью 137,9 кв. м;

1/3 доли в праве общей долевой собственности на этаж № 2 (кадастровый номер 29:22:022538:101) общей площадью 137,9 кв. м.

3. Опубликовать распоряжение в газете "Архангельск – город воинской славы" и на официальном информационном интернет-портале городского округа "Город Архангельск".

**Исполняющий обязанности
Главы городского округа
"Город Архангельск"**

Д.В. Лапин

**АДМИНИСТРАЦИЯ ГОРОДСКОГО ОКРУГА
"ГОРОД АРХАНГЕЛЬСК"**

РАСПОРЯЖЕНИЕ

от 11 января 2022 г. № 45р

Об изъятии земельного участка и жилых помещений

В соответствии с Земельным кодексом Российской Федерации, Жилищным кодексом Российской Федерации, на основании распоряжения заместителя Главы муниципального образования "Город Архангельск" от 7 октября 2019 года № 3480р "О признании дома № 15 по ул. Ударников в г. Архангельске аварийным и подлежащим сносу":

1. Изъять для муниципальных нужд земельный участок в кадастровом квартале 29:22:031610 площадью 1 496 кв. м, расположенный в Северном территориальном округе г. Архангельска по ул. Ударников, д. 15, согласно схеме расположения земельного участка на кадастровом плане территории, утвержденной распоряжением Главы городского округа "Город Архангельск" от 15 февраля 2021 года № 495р.

2. Изъять для муниципальных нужд жилые помещения, расположенные в Северном территориальном округе г. Архангельска по ул. Ударников, д. 15:

5/52 доли в праве общей долевой собственности на квартиру № 3 (кадастровый номер 29:22:031610:125) общей площадью 77,7 кв. м;

5/52 доли в праве общей долевой собственности на квартиру № 3 (кадастровый номер 29:22:031610:125) общей площадью 77,7 кв. м;

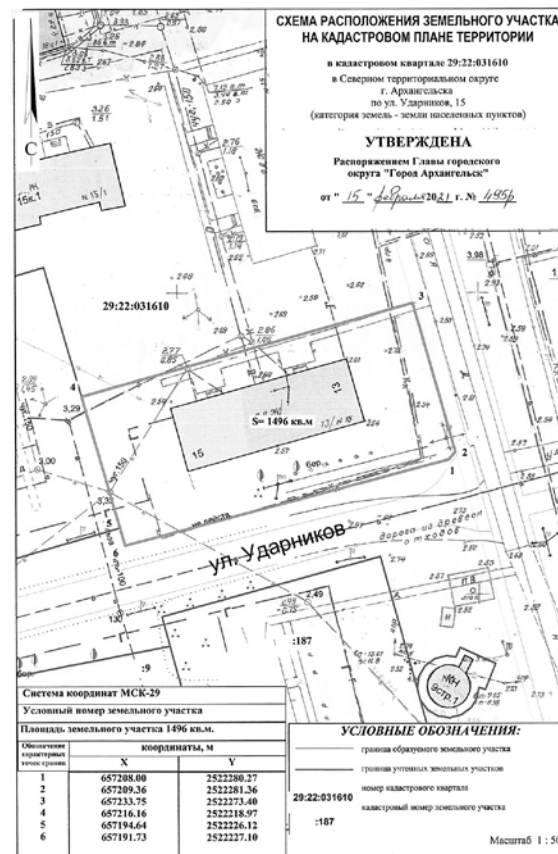
5/52 доли в праве общей долевой собственности на квартиру № 3 (кадастровый номер 29:22:031610:125) общей площадью 77,7 кв. м;

5/52 доли в праве общей долевой собственности на квартиру № 3 (кадастровый номер 29:22:031610:125) общей площадью 77,7 кв. м.

3. Опубликовать распоряжение в газете "Архангельск – город воинской славы" и на официальном информационном интернет-портале городского округа "Город Архангельск".

**Исполняющий обязанности
Главы городского округа
"Город Архангельск"**

Д.В. Лапин



**АДМИНИСТРАЦИЯ ГОРОДСКОГО ОКРУГА
"ГОРОД АРХАНГЕЛЬСК"**

РАСПОРЯЖЕНИЕ

от 11 января 2022 г. № 46р

Об изъятии земельного участка и жилых помещений

В соответствии с Земельным кодексом Российской Федерации, Жилищным кодексом Российской Федерации, на основании распоряжения заместителя Главы муниципального образования "Город Архангельск" от 13 ноября 2020 года № 54р "О признании дома № 81 по ул. Школьной в г. Архангельске аварийным и подлежащим сносу":

1. Изъять для муниципальных нужд земельный участок в кадастровом квартале 29:22:012003 площадью 1 348 кв. м, расположенный в Маймаксанском территориальном округе г. Архангельска по ул. Школьной, 81, согласно схеме расположения земельного участка на кадастровом плане территории, утвержденной распоряжением Главы муниципального образования "Город Архангельск" от 9 декабря 2020 года № 577р.

2. Изъять для муниципальных нужд жилые помещения, расположенные в Маймаксанском территориальном округе г. Архангельска по ул. Школьной, д. 81:

квартиру № 2 (кадастровый номер 29:22:012003:895) общей площадью 52,8 кв. м;

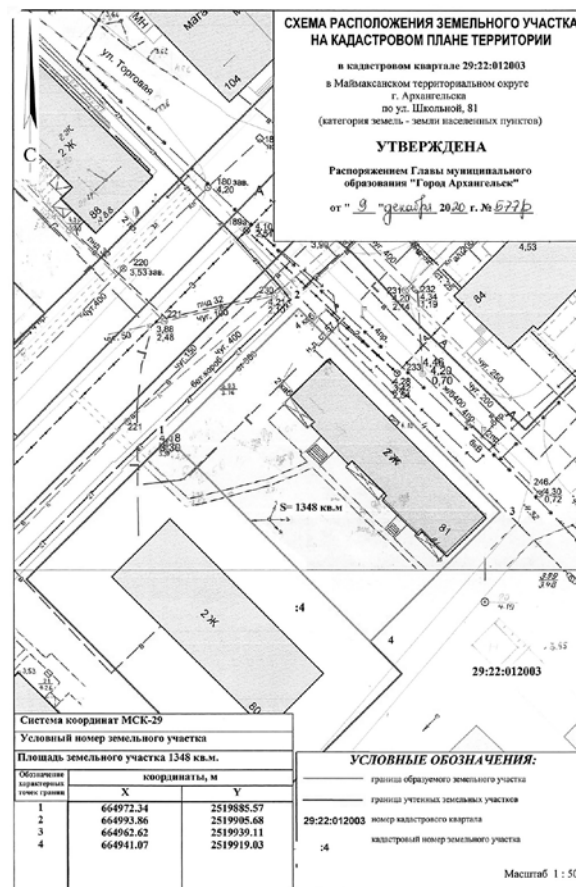
квартиру № 3 (кадастровый номер 29:22:012003:892) общей площадью 66,1 кв. м;

квартиру № 7 (кадастровый номер 29:22:012003:890) общей площадью 51,9 кв. м.

3. Опубликовать распоряжение в газете "Архангельск – город воинской славы" и на официальном информационном интернет-портале городского округа "Город Архангельск".

**Исполняющий обязанности
Главы городского округа
"Город Архангельск"**

Д.В. Лапин



**АДМИНИСТРАЦИЯ ГОРОДСКОГО ОКРУГА
"ГОРОД АРХАНГЕЛЬСК"**

РАСПОРЯЖЕНИЕ

от 13 января 2022 г. № 74р

Об изъятии земельного участка и жилых помещений

В соответствии с Земельным кодексом Российской Федерации, Жилищным кодексом Российской Федерации, на основании распоряжения заместителя Главы муниципального образования "Город Архангельск" от 2 декабря 2019 года № 4275р "О признании дома № 53 по ул. Челюскинцев в г. Архангельске аварийным и подлежащим сносу":

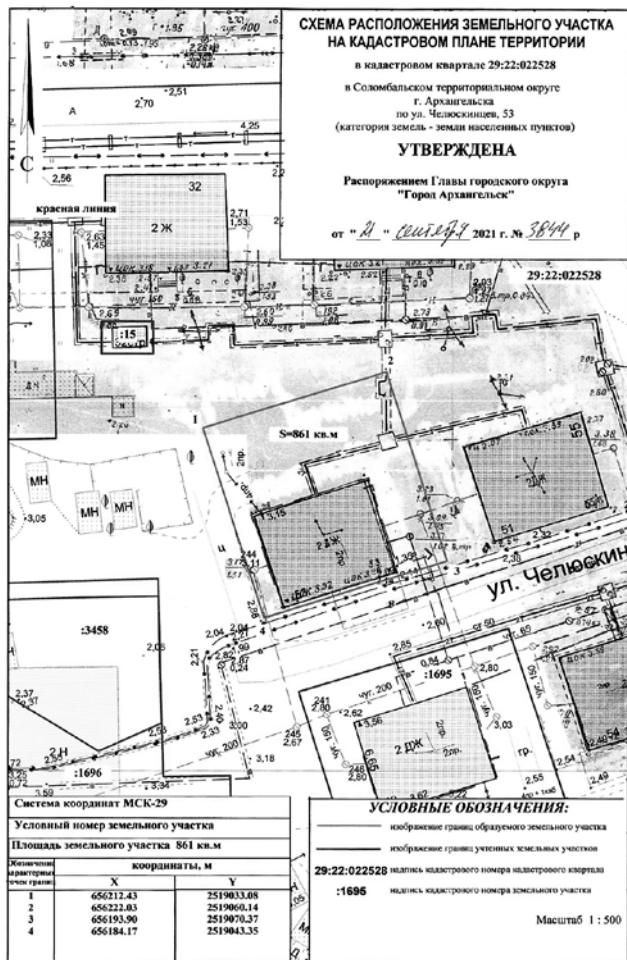
1. Изъять для муниципальных нужд земельный участок площадью 861 кв. м в кадастровом квартале 29:22:022528, расположенный в Соломбальском территориальном округе г. Архангельска по ул. Челюскинцев, д. 53, согласно схеме расположения земельного участка, утвержденной распоряжением Главы городского округа "Город Архангельск" от 21 сентября 2021 года № 3844р.

2. Изъять для муниципальных нужд жилые помещения, расположенные в Соломбальском территориальном округе г. Архангельска по ул. Челюскинцев, д. 53:

- квартиру № 1 (кадастровый номер 29:22:022528:1335) общей площадью 49,5 кв. м;
 - квартиру № 2 (кадастровый номер 29:22:022528:1336) общей площадью 46,4 кв. м;
 - 1/2 доли в праве общей долевой собственности на квартиру № 3 (кадастровый номер 29:22:022528:1337) общей площадью 49 кв. м;
 - 1/2 доли в праве общей долевой собственности на квартиру № 3 (кадастровый номер 29:22:022528:1337) общей площадью 49 кв. м;
 - 1/10 доли в праве общей долевой собственности на квартиру № 4 (кадастровый номер 29:22:022528:1330) общей площадью 48,5 кв. м;
 - 1/10 доли в праве общей долевой собственности на квартиру № 4 (кадастровый номер 29:22:022528:1330) общей площадью 48,5 кв. м;
 - 1/10 доли в праве общей долевой собственности на квартиру № 4 (кадастровый номер 29:22:022528:1330) общей площадью 48,5 кв. м;
 - 3/10 доли в праве общей долевой собственности на квартиру № 4 (кадастровый номер 29:22:022528:1330) общей площадью 48,5 кв. м;
 - 2/5 доли в праве общей долевой собственности на квартиру № 4 (кадастровый номер 29:22:022528:1330) общей площадью 48,5 кв. м;
 - 1/2 доли в праве общей долевой собственности на квартиру № 5 (кадастровый номер 29:22:022528:1331) общей площадью 49,8 кв. м;
 - 1/2 доли в праве общей долевой собственности на квартиру № 5 (кадастровый номер 29:22:022528:1331) общей площадью 49,8 кв. м;
 - 1/2 доли в праве общей долевой собственности на квартиру № 5 (кадастровый номер 29:22:022528:1331) общей площадью 49,8 кв. м;
 - 1/2 доли в праве общей долевой собственности на квартиру № 6 (кадастровый номер 29:22:022528:1332) общей площадью 62,7 кв. м;
 - 1/2 доли в праве общей долевой собственности на квартиру № 6 (кадастровый номер 29:22:022528:1332) общей площадью 62,7 кв. м;
 - квартиру № 7 (кадастровый номер 29:22:022528:1333) общей площадью 49 кв. м.
3. Опубликовать распоряжение в газете "Архангельск – город воинской славы" и на официальном информационном интернет-портале городского округа "Город Архангельск".

Исполняющий обязанности
Главы городского округа
"Город Архангельск"

Д.В. Лапин



АДМИНИСТРАЦИЯ ГОРОДСКОГО ОКРУГА
"ГОРОД АРХАНГЕЛЬСК"

РАСПОРЯЖЕНИЕ

от 11 января 2022 г. № 47р

Об изъятии земельного участка и жилых помещений

В соответствии с Земельным кодексом Российской Федерации, Жилищным кодексом Российской Федерации, на основании распоряжения заместителя Главы муниципального образования "Города Архангельск" от 18 ноября 2020 года № 118р "О признании дома № 3 по ул. Тельмана в г. Архангельске аварийным и подлежащим сносу":

1. Изъять для муниципальных нужд земельный участок 29:22:031016:3У11 площадью 1 941 кв. м, расположенный в Северном территориальном округе г. Архангельска по ул. Тельмана, д. 3, согласно проекту межевания территории муниципального образования "Город Архангельск" в границах ул. Ильича, ул. Красных маршалов, ул. Орджоникидзе и ул. Кировской площадью 5,9136 га, утвержденному распоряжением Главы муниципального образования "Город Архангельск" от 14 октября 2019 года № 3574р.

2. Изъять для муниципальных нужд жилые помещения, расположенные в Северном территориальном округе г. Архангельска по ул. Тельмана, д. 3:

- 67/1625 доли в праве общей долевой собственности на квартиру № 4 (кадастровый номер 29:22:031016:337) общей площадью 74,1 кв. м;
 - 67/1625 доли в праве общей долевой собственности на квартиру № 4 (кадастровый номер 29:22:031016:337) общей площадью 74,1 кв. м;
 - 67/1625 доли в праве общей долевой собственности на квартиру № 4 (кадастровый номер 29:22:031016:337) общей площадью 74,1 кв. м;
 - 67/1625 доли в праве общей долевой собственности на квартиру № 4 (кадастровый номер 29:22:031016:337) общей площадью 74,1 кв. м;
 - 232/1625 доли в праве общей долевой собственности на квартиру № 4 (кадастровый номер 29:22:031016:337) общей площадью 74,1 кв. м;
 - 5/13 доли в праве общей долевой собственности на квартиру № 4 (кадастровый номер 29:22:031016:337) общей площадью 74,1 кв. м;
 - 4/13 доли в праве общей долевой собственности на квартиру № 5 (кадастровый номер 29:22:031016:334) общей площадью 75 кв. м;
 - квартиру № 6 (кадастровый номер 29:22:031016:335) общей площадью 65,9 кв. м;
 - 4/9 доли в праве общей долевой собственности на квартиру № 8 (кадастровый номер 29:22:031016:339) общей площадью 66,2 кв. м;
 - 1/9 доли в праве общей долевой собственности на квартиру № 8 (кадастровый номер 29:22:031016:339) общей площадью 66,2 кв. м;
 - 4/9 доли в праве общей долевой собственности на квартиру № 8 (кадастровый номер 29:22:031016:339) общей площадью 66,2 кв. м;
3. Опубликовать распоряжение в газете "Архангельск – город воинской славы" и на официальном информационном интернет-портале городского округа "Город Архангельск".

Исполняющий обязанности
Главы городского округа
"Город Архангельск"

Д.В. Лапин

АДМИНИСТРАЦИЯ ГОРОДСКОГО ОКРУГА
"ГОРОД АРХАНГЕЛЬСК"

РАСПОРЯЖЕНИЕ

от 11 января 2022 г. № 49р

Об изъятии земельного участка и жилых помещений

В соответствии с Земельным кодексом Российской Федерации, Жилищным кодексом Российской Федерации, на основании распоряжения заместителя Главы муниципального образования "Города Архангельск" от 16 января 2018 года № 97р "О признании дома № 4 по ул. Фрунзе в г. Архангельске аварийным и подлежащим сносу":

1. Изъять для муниципальных нужд земельный участок 29:22:012515:3У3 площадью 1 561 кв. м, расположенный в Маймаксанском территориальном округе г. Архангельска по ул. Фрунзе, д. 4, согласно проекту межевания территории муниципального образования "Город Архангельск" в границах ул. Фрунзе, ул. Юнг Военно-Морского Флота и ул. Светлой площадью 4,1488 га, утвержденному распоряжением Главы муниципального образования "Город Архангельск" от 1 февраля 2019 года № 218р.

2. Изъять для муниципальных нужд жилые помещения, расположенные в Маймаксанском территориальном округе г. Архангельска по ул. Фрунзе, д. 4:

- 2/3 доли в праве общей долевой собственности на квартиру № 7 (кадастровый номер 29:22:012515:270) общей площадью 76,8 кв. м;
 - 1/3 доли в праве общей долевой собственности на квартиру № 7 (кадастровый номер 29:22:012515:270) общей площадью 76,8 кв. м.
3. Опубликовать распоряжение в газете "Архангельск – город воинской славы" и на официальном информационном интернет-портале городского округа "Город Архангельск".

Исполняющий обязанности
Главы городского округа
"Город Архангельск"

Д.В. Лапин

АДМИНИСТРАЦИЯ ГОРОДСКОГО ОКРУГА
"ГОРОД АРХАНГЕЛЬСК"

РАСПОРЯЖЕНИЕ

от 13 января 2022 г. № 90р

Об изъятии земельного участка и жилых помещений

В соответствии с Земельным кодексом Российской Федерации, Жилищным кодексом Российской Федерации, на основании распоряжения заместителя Главы муниципального образования "Города Архангельск" от 2 декабря 2019 года № 4270р "О признании дома № 2 по ул. Михаила Новова в г. Архангельске аварийным и подлежащим сносу":

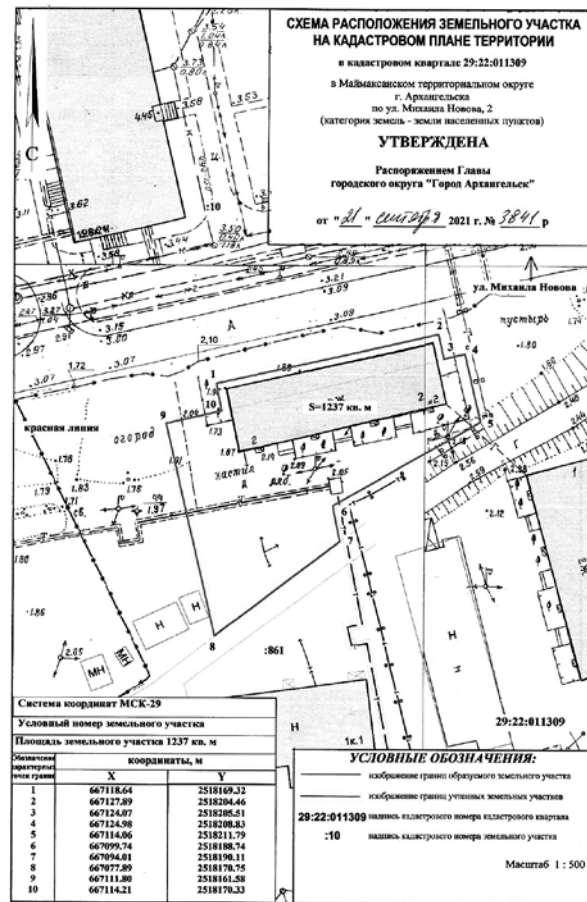
1. Изъять для муниципальных нужд земельный участок площадью 1 237 кв. м в кадастровом квартале 29:22:011309, расположенный в Маймаксанском территориальном округе г. Архангельска по ул. Михаила Новова, д. 2, согласно схеме расположения земельного участка, утвержденной распоряжением Главы городского округа "Город Архангельск" от 21 сентября 2021 года № 3841р.

2. Изъять для муниципальных нужд жилые помещения, расположенные в Маймаксанском территориальном округе г. Архангельска по ул. Михаила Новова, д. 2:

- квартиру № 5 (кадастровый номер 29:22:011309:808) общей площадью 42 кв. м;
 - квартиру № 6 (кадастровый номер 29:22:011309:785) общей площадью 30,9 кв. м;
 - квартиру № 7 (кадастровый номер 29:22:011309:807) общей площадью 42,6 кв. м;
 - квартиру № 8 (кадастровый номер 29:22:011309:806) общей площадью 31,6 кв. м.
3. Опубликовать распоряжение в газете "Архангельск – город воинской славы" и на официальном информационном интернет-портале городского округа "Город Архангельск".

Исполняющий обязанности
Главы городского округа
"Город Архангельск"

Д.В. Лапин



АДМИНИСТРАЦИЯ ГОРОДСКОГО ОКРУГА
"ГОРОД АРХАНГЕЛЬСК"

РАСПОРЯЖЕНИЕ

от 13 января 2022 г. № 73р

Об изъятии земельного участка и жилых помещений

В соответствии с Земельным кодексом Российской Федерации, Жилищным кодексом Российской Федерации, на основании распоряжения заместителя Главы муниципального образования "Города Архангельск" от 5 июня 2019 года № 1774р "О признании дома № 1 по ул. Тельмана в г. Архангельске аварийным и подлежащим сносу":

1. Изъять для муниципальных нужд земельный участок 29:22:031016:3У10 площадью 2 378 кв. м, расположенный в Северном территориальном округе г. Архангельска по ул. Тельмана, 1, согласно проекту межевания территории муниципального образования "Город Архангельск" в границах ул. Ильича, ул. Красных маршалов, ул. Орджоникидзе и ул. Кировской площадью 5,9136 га, утвержденному распоряжением Главы муниципального образования "Город Архангельск" от 14 октября 2019 года № 3574р.

2. Изъять для муниципальных нужд жилые помещения, расположенные в Северном территориальном округе г. Архангельска по ул. Тельмана, д. 1:

- 5/14 доли в праве общей долевой собственности на квартиру № 1 (кадастровый номер 29:22:031016:270) общей площадью 66,1 кв. м;
- 5/14 доли в праве общей долевой собственности на квартиру № 1 (кадастровый номер 29:22:031016:270) общей площадью 66,1 кв. м;
- 2/7 доли в праве общей долевой собственности на квартиру № 1 (кадастровый номер 29:22:031016:270) общей площадью 66,1 кв. м;

представлены с 21 января 2022 года:

1. На официальном информационном интернет-портале муниципального образования "Город Архангельск": <http://www.arhcity.ru/?page=2418/0>.
2. На экспозиции по адресу: Администрация городского округа "Город Архангельск", г. Архангельск, пл. В.И. Ленина, д. 5, каб. 508.

Экспозиция открыта с "21" января 2022 года по "26" января 2022 года (с понедельника по пятницу, рабочие дни).
Часы работы экспозиции: с 9 часов 00 минут до 12 часов 00 минут и с 14 часов 00 минут до 16 часов 00 минут.
Консультации по экспозиции проекта по теме общественных обсуждений проводятся согласно следующему графику:

консультант	кабинет	дата	время
Юницына А.Н.	каб. 513 тел. 60-71-44	25 января 2022 года 26 января 2022 года	с 13 часов 30 минут до 15 часов 00 минут
Березина Л.Ю.	каб. 508 тел. 60-74-83	21 января 2022 года 24 января 2022 года	с 9 часов 00 минут до 12 часов 00 минут

В период проведения общественных обсуждений участники общественных обсуждений имеют право вносить предложения и замечания, касающиеся обсуждаемого проекта посредством:
- официального информационного интернет-портала муниципального образования "Город Архангельск": адрес электронной почты: architect@arhcity.ru.
- письменно в адрес организатора общественных обсуждений: пл. В.И. Ленина, д. 5, г. Архангельск, 163000;
- записи в книге (журнале) учета посетителей в период работы экспозиции проекта, подлежащего рассмотрению на общественных обсуждениях, и информационных материалов к проекту.
Организатором общественных обсуждений является Комиссия по землепользованию и застройке городского округа "Город Архангельск".
Контактные данные организатора: пл. В.И. Ленина, д. 5, г. Архангельск, 163000; тел/факс (8182) 60-74-66; адрес электронной почты: architect@arhcity.ru.
Форма подачи предложений и (или) замечания по проекту: опубликована на официальном информационном интернет-портале муниципального образования "Город Архангельск": <http://www.arhcity.ru/?page=2418/0>.

Оповещение о начале общественных обсуждений

Комиссия по землепользованию и застройке городского округа "Город Архангельск" извещает о начале проведения общественного обсуждения по проекту решения Главы городского округа "Город Архангельск" о предоставлении разрешения на условно разрешенный вид использования земельного участка площадью 234 кв. м с кадастровым номером 29:22:081603:720, расположенного в Исакогорском территориальном округе г. Архангельска по улице 1-я линия:
"ведение огороженности: осуществление отдыха и (или) выращивания гражданами для собственных нужд сельскохозяйственных культур; размещение хозяйственных построек, не являющихся объектами недвижимости, предназначенных для хранения инвентаря и урожая сельскохозяйственных культур" (код (числовая обозначение) вида разрешенного использования земельного участка по классификатору видов разрешенного использования земельных участков, утвержденному приказом Росреестра от 10.11.2020 № П/0412 "Об утверждении классификатора видов разрешенного использования земельных участков", - 13.1).

Общественные обсуждения проводятся с 21 января 2022 года по 26 января 2022 года.
Проект решения Главы городского округа "Город Архангельск" "О предоставлении разрешения на условно разрешенный вид использования земельного участка, расположенного в Исакогорском территориальном округе г. Архангельска по улице 1-я линия" и информационные материалы по теме общественных обсуждений, включающие:

1.	Выписка из ЕГРН от 17.11.2021 № 99/2021/431758360;
----	--

представлены с 21 января 2022 года:

1. На официальном информационном интернет-портале муниципального образования "Город Архангельск": <http://www.arhcity.ru/?page=2418/0>.
2. На экспозиции по адресу: Администрация городского округа "Город Архангельск", г. Архангельск, пл. В.И. Ленина, д. 5, каб. 508.

Экспозиция открыта с 21 января 2022 года по 26 января 2022 года (с понедельника по пятницу, рабочие дни).
Часы работы экспозиции: с 9 часов 00 минут до 12 часов 00 минут и с 14 часов 00 минут до 16 часов 00 минут.
Консультации по экспозиции проекта по теме общественных обсуждений проводятся согласно следующему графику:

консультант	кабинет	дата	время
Юницына А.Н.	каб. 513 тел. 60-71-44	25 января 2022 года 26 января 2022 года	с 13 часов 30 минут до 15 часов 00 минут
Березина Л.Ю.	каб. 508 тел. 60-74-83	21 января 2022 года 24 января 2022 года	с 9 часов 00 минут до 12 часов 00 минут

В период проведения общественных обсуждений участники общественных обсуждений имеют право вносить предложения и замечания, касающиеся обсуждаемого проекта посредством:
- официального информационного интернет-портала муниципального образования "Город Архангельск": адрес электронной почты: architect@arhcity.ru.
- письменно в адрес организатора общественных обсуждений: пл. В.И. Ленина, д. 5, г. Архангельск, 163000;
- записи в книге (журнале) учета посетителей в период работы экспозиции проекта, подлежащего рассмотрению на общественных обсуждениях, и информационных материалов к проекту.
Организатором общественных обсуждений является Комиссия по землепользованию и застройке городского округа "Город Архангельск".
Контактные данные организатора: пл. В.И. Ленина, д. 5, г. Архангельск, 163000; тел/факс (8182) 60-74-66; адрес электронной почты: architect@arhcity.ru.
Форма подачи предложений и (или) замечания по проекту: опубликована на официальном информационном интернет-портале муниципального образования "Город Архангельск": <http://www.arhcity.ru/?page=2418/0>.

Оповещение о начале общественных обсуждений

Комиссия по землепользованию и застройке городского округа "Город Архангельск" извещает о начале проведения общественного обсуждения по проекту решения Главы городского округа "Город Архангельск" о предоставлении разрешения на отклонение от предельных параметров разрешенного строительства объекта капитального строительства (индивидуальный жилой дом) на земельном участке площадью 850 кв.м с кадастровым номером 29:22:072801:72, расположенном в территориальном округе Варавино – Фактория г. Архангельска по проспекту Ленинградскому:
установление минимального процента застройки земельного участка 9 процентов;
уменьшение отступа зданий, строений, сооружений от красной линии до 3,1 метра.
Общественные обсуждения проводятся с "21" января 2022 года по "26" января 2022 года.
Проект решения Главы городского округа "Город Архангельск" "О предоставлении разрешения на отклонение от предельных параметров разрешенного строительства объекта капитального строительства (индивидуальный жилой дом) на земельном участке, расположенном в территориальном округе Варавино-Фактория г. Архангельска по проспекту Ленинградскому" и информационные материалы по теме общественных обсуждений, включающие:

1.	Схема расположения земельного участка;
2.	Выписка из ЕГРН от 27.03.2021;
3.	Свидетельство о государственной регистрации права от 1 апреля 2014,

представлены с 21 января 2022 года:

1. На официальном информационном интернет-портале муниципального образования "Город Архангельск": <http://www.arhcity.ru/?page=2418/0>.
2. На экспозиции по адресу: Администрация городского округа "Город Архангельск", г. Архангельск, пл. В.И. Ленина, д. 5, каб. 508.

Экспозиция открыта с "21" января 2022 года по "26" января 2022 года (с понедельника по пятницу, рабочие дни).
Часы работы экспозиции: с 9 часов 00 минут до 12 часов 00 минут и с 14 часов 00 минут до 16 часов 00 минут.
Консультации по экспозиции проекта по теме общественных обсуждений проводятся согласно следующему графику:

консультант	кабинет	дата	время
Юницына А.Н.	каб. 513 тел. 60-71-44	25 января 2022 года 26 января 2022 года	с 13 часов 30 минут до 15 часов 00 минут
Березина Л.Ю.	каб. 508 тел. 60-74-83	21 января 2022 года 24 января 2022 года	с 9 часов 00 минут до 12 часов 00 минут

В период проведения общественных обсуждений участники общественных обсуждений имеют право вносить предложения и замечания, касающиеся обсуждаемого проекта посредством:
- официального информационного интернет-портала муниципального образования "Город Архангельск": адрес электронной почты: architect@arhcity.ru.
- письменно в адрес организатора общественных обсуждений: пл. В.И. Ленина, д. 5, г. Архангельск, 163000;
- записи в книге (журнале) учета посетителей в период работы экспозиции проекта, подлежащего рассмотрению на общественных обсуждениях, и информационных материалов к проекту.
Организатором общественных обсуждений является Комиссия по землепользованию и застройке городского округа "Город Архангельск".
Контактные данные организатора: пл. В.И. Ленина, д. 5, г. Архангельск, 163000; тел/факс (8182) 60-74-66; адрес электронной почты: architect@arhcity.ru.
Форма подачи предложений и (или) замечания по проекту: опубликована на официальном информационном интернет-портале муниципального образования "Город Архангельск": <http://www.arhcity.ru/?page=2418/0>.

Оповещение о начале общественных обсуждений

Комиссия по землепользованию и застройке городского округа "Город Архангельск" извещает о начале проведения общественного обсуждения по проекту решения Главы городского округа "Город Архангельск" о предоставлении разрешения на отклонение от предельных параметров разрешенного строительства объекта капитального строительства (индивидуальный жилой дом) на земельном участке площадью 1 893 кв. м с кадастровым номером 29:16:201001:61, расположенном в Цигломском территориальном округе г. Архангельска:
установление минимального процента застройки в границах земельного участка 8 процентов.
Общественные обсуждения проводятся с "21" января 2022 года по "26" января 2022 года.
Проект решения Главы городского округа "Город Архангельск" "О предоставлении разрешения на отклонение от предельных параметров разрешенного строительства (индивидуальный жилой дом) на земельном участке с кадастровым номером 29:16:201001:61, расположенном в Цигломском территориальном округе г. Архангельска" и информационные материалы по теме общественных обсуждений, включающие:

1.	Сведения об объекте капитального строительства (пояснительная записка);
2.	Выписка из ЕГРН от 2 апреля 2021 г.;
3.	Топографический план,

представлены с 21 января 2022 года:

1. На официальном информационном интернет-портале муниципального образования "Город Архангельск": <http://www.arhcity.ru/?page=2418/0>.
2. На экспозиции по адресу: Администрация городского округа "Город Архангельск", г. Архангельск, пл. В.И. Ленина, д. 5, каб. 508.

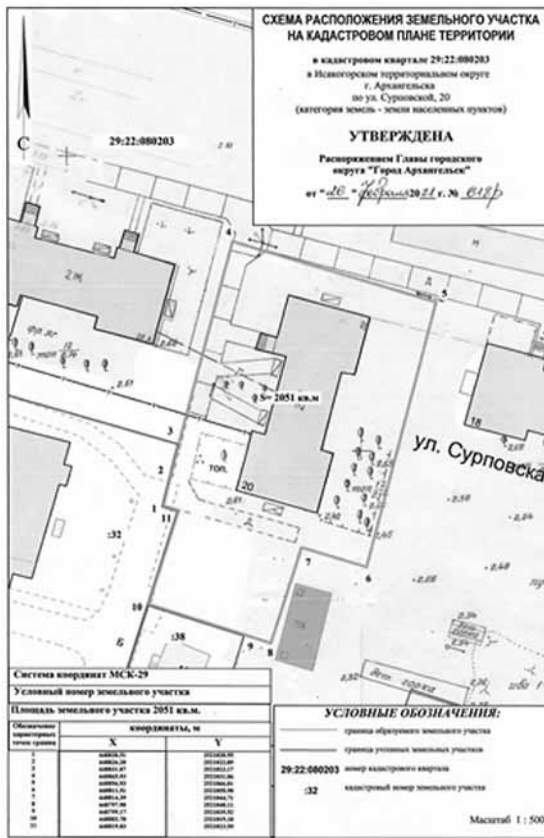
Экспозиция открыта с "21" января 2022 года по "26" января 2022 года (с понедельника по пятницу, рабочие дни).
Часы работы экспозиции: с 9 часов 00 минут до 12 часов 00 минут и с 14 часов 00 минут до 16 часов 00 минут.
Консультации по экспозиции проекта по теме общественных обсуждений проводятся согласно следующему графику:

консультант	кабинет	дата	время
Юницына А.Н.	каб. 513 тел. 60-71-44	25 января 2022 года 26 января 2022 года	с 13 часов 30 минут до 15 часов 00 минут
Березина Л.Ю.	каб. 508 тел. 60-74-83	21 января 2022 года 24 января 2022 года	с 9 часов 00 минут до 12 часов 00 минут

В период проведения общественных обсуждений участники общественных обсуждений имеют право вносить предложения и замечания, касающиеся обсуждаемого проекта посредством:
- официального информационного интернет-портала муниципального образования "Город Архангельск": адрес электронной почты: architect@arhcity.ru.
- письменно в адрес организатора общественных обсуждений: пл. В.И. Ленина, д. 5, г. Архангельск, 163000;
- записи в книге (журнале) учета посетителей в период работы экспозиции проекта, подлежащего рассмотрению на общественных обсуждениях, и информационных материалов к проекту.
Организатором общественных обсуждений является Комиссия по землепользованию и застройке городского округа "Город Архангельск".
Контактные данные организатора: пл. В.И. Ленина, д. 5, г. Архангельск, 163000; тел/факс (8182) 60-74-66; адрес электронной почты: architect@arhcity.ru.
Форма подачи предложений и (или) замечания по проекту: опубликована на официальном информационном интернет-портале муниципального образования "Город Архангельск": <http://www.arhcity.ru/?page=2418/0>.

Сообщение о планируемом изъятии земельного участка для муниципальных нужд по адресу: г. Архангельск, ул. Сурповская, д. 20.

1. Цель изъятия земельного участка для муниципальных нужд – изъятие земельного участка в связи с признанием многоквартирного жилого дома № 20 по ул. Сурповской в г. Архангельске аварийным и подлежащим сносу.
2. Адрес месторасположения земельного участка: г. Архангельск, ул. Сурповская, д. 20. Данный земельный участок расположен в кадастровом квартале 29:22:080203. Утвержденная схема расположения земельного участка:



- На данном земельном участке расположены следующие объекты недвижимости:
ул. Сурповская, д. 20, кв. 2, кадастровый номер 29:22:080203:316;
ул. Сурповская, д. 20, кв. 4, кадастровый номер 29:22:080203:321.
3. Получить информацию о предполагаемом изъятии земельного участка, указанного в п. 1 настоящего сообщения, и расположенных на нем объектов недвижимого имущества для муниципальных нужд, а также подать заявления об учете прав на земельный участок и иные объекты недвижимого имущества, заинтересованные лица могут по адресу: г. Архангельск, пл. В.И. Ленина, д. 5, каб. 440, тел.(8182) 60-74-68. Заявление на подачу информации может быть подано заинтересованными лицами в течение 60 дней с момента опубликования настоящего сообщения.
 4. Официальный информационный интернет-портал городского округа "Город Архангельск", где размещено настоящее сообщение - www.arhcity.ru. Также настоящее сообщение размещено на информационном стенде у каб. 423, расположенном по адресу: г. Архангельск, пл. В.И. Ленина, д. 5.
 5. Уполномоченный орган местного самоуправления, осуществляющий выявление лиц, земельный участок которых подлежит изъятию для муниципальных нужд – Администрация городского округа "Город Архангельск" в лице департамента муниципального имущества Администрации городского округа "Город Архангельск".

Итоги аукциона, назначенного на 27 декабря 2021 года в 15 часов 00 минут на право заключения договоров аренды земельных участков, государственная собственность на которые не разграничена:

Лот № 1: Земельный участок (категория земель - земли населенных пунктов), государственная собственность на который не разграничена, с кадастровым номером 29:22:060105:276, площадью 1 318 кв. м, расположенный по адресу: Российская Федерация, Архангельская область, городской округ "Город Архангельск", улица Приречная, земельный участок 28, для индивидуального жилищного строительства.
Срок аренды – 20 (двадцать) лет с момента подписания договора аренды.
Начальный размер годовой арендной платы:
35 136 (тридцать пять тысяч сто тридцать шесть) рублей 00 коп.
Сумма задатка на участие в аукционе:
35 136 (тридцать пять тысяч сто тридцать шесть) рублей 00 коп. (100 процентов).
"Шаг аукциона": 1 054 (одна тысяча пятьдесят четыре) рубля 08 коп. (3 процента).

Количество поданных заявок – 2.
Лица, признанные участниками аукциона: Поздеева Т.А., ИП Русанов В.Н.
Цена сделки – 62 542,08 руб., победитель - ИП Русанов В.Н.

Лот № 2: Земельный участок (категория земель - земли населенных пунктов) государственная собственность на который не разграничена с кадастровым номером 29:22:060406:165, площадью 700 кв. м, расположенный по адресу: Российская Федерация, Архангельская область, городской округ "Город Архангельск", город Архангельск, ул. Дачная, земельный участок 29/1, вид разрешенного использования: индивидуальное жилищное строительство.
Срок аренды – 20 (двадцать) лет с момента подписания договора аренды.
Начальный размер годовой арендной платы:
18 666 (восемнадцать тысяч шестьсот шестьдесят шесть) рублей 00 коп.
Сумма задатка на участие в аукционе:
18 666 (восемнадцать тысяч шестьсот шестьдесят шесть) рублей 00 коп. (100 процентов).
"Шаг аукциона": 559 (Пятьсот пятьдесят девять) рублей 98 коп. (3 процента).

Количество поданных заявок – 4.
Лица, признанные участниками аукциона: Платонов Е.В., Богданов А.В., Ласкин А.А., ИП Русанов В.Н.
Цена сделки – 800 000,00 руб., победитель - Платонов Е.В.
"Шаг аукциона": 94 (Девяносто четыре) рубля 44 коп. (3 процента).

Лот № 3: Земельный участок (категория земель - земли населенных пунктов) государственная собственность на который не разграничена, с кадастровым номером 29:22:090107:355, площадью 146 кв. м, расположенный по адресу: Российская Федерация, Архангельская область, городской округ "Город Архангельск", улица Придорожная, земельный участок 7/2 для ведения личного подсобного хозяйства (приусадебный земельный участок).

Срок аренды – 20 (двадцать) лет с момента подписания договора аренды.

Начальный размер годовой арендной платы:

3 148 (Три тысячи сто сорок восемь) рублей 00 коп.

Сумма задатка на участие в аукционе:

3 148 (Три тысячи сто сорок восемь) рублей 00 коп. (100 процентов).

Количество поданных заявок – 1. Лица, признанные участниками аукциона: Бушин А.А.

Аукцион по лоту № 3 признан несостоявшимся в связи с допуском к участию в аукционе и признании участником аукциона только одного заявителя.

Принято решение заключить договор аренды земельного участка с единственным участником аукциона – Бушиным А.А., по начальной цене предмета аукциона в размере 3 148,00 руб.

Лот № 4: Земельный участок (категория земель - земли населенных пунктов) государственная собственность на который не разграничена, с кадастровым номером 29:22:021603:91, площадью 1 537 кв. м, расположенный по адресу: Российская Федерация, Архангельская область, городской округ "Город Архангельск", город Архангельск, улица Физкультурников, земельный участок 4/2 для размещения индивидуального жилого дома (малоэтажная жилая застройка).

Срок аренды – 20 лет с момента подписания договора аренды.

Начальный размер годовой арендной платы:

38 483 (Тридцать восемь тысяч четыреста восемьдесят три) рубля 00 коп.

Сумма задатка на участие в аукционе:

38 483 (Тридцать восемь тысяч четыреста восемьдесят три) рублей 00 коп. (100 процентов).

"Шаг аукциона": 1 154 (Одна тысяча сто пятьдесят четыре) рубля 49 коп. (3 процента).

Количество поданных заявок – 2.

Лица, признанные участниками аукциона: Добрынина А.А., ИП Русанов В.Н.

Цена сделки – 52 336,88 руб., победитель - ИП Русанов В.Н.

ИЗВЕЩЕНИЕ о проведении публичных торгов

Организатор аукциона, Продавец: Администрация городского округа "Город Архангельск".

Местонахождение/почтовый адрес: 163000, г. Архангельск, пл. В.И. Ленина, д. 5;

телефон (8182)607-290;

адрес электронной почты: pastorinams@arhcitu.ru

Место, дата и время проведения аукциона: 21 февраля 2022 года в 10 часов 00 минут (время московское) на Универсальной торговой платформе АО "Сбербанк – АСТ", в торговой секции "Приватизация, аренда и продажа прав" (<http://utp.sberbank-ast.ru>), в соответствии с регламентом торговой секции "Приватизация, аренда и продажа прав".

Способ продажи имущества: аукцион в электронной форме.

Состав участников аукциона: открытый.

Форма подачи предложений по цене: открытая.

Организатор аукциона не вправе отказаться от проведения аукциона.

На аукцион выносятся:

Лот № 1. Объект незавершенного строительства площадью 49,3 кв. м, степень готовности объекта 13 процентов кадастровый номер 29:22:040214:111, адрес (местонахождение): Архангельская область, городской округ "Город Архангельск", проезд Четвертый (Кузнецкий промузел) проезд.

Реквизиты решения суда, резолютивная часть решения: решение Арбитражного суда Архангельской области от 28 июля 2020 года по делу № А05-5369/2020, вступившее в законную силу 28 августа 2020 года.

Решение суда: "Изъять у общества с ограниченной ответственностью "Диалог" объект незавершенного строительства площадью 49,3 кв. м. степень готовности объекта 13% кадастровый номер 29:22:040214:111 адрес (местонахождение): Архангельская область, городской округ "Город Архангельск", проезд Четвертый (Кузнецкий промузел) проезд, расположенный на земельном участке с кадастровым номером 29:22:040214:31 площадью 15 475 кв.м. адрес: г. Архангельск, Четвертый проезд Кузнецкий промузла дом 10.

Произвести продажу на публичных торгах объекта незавершенного строительства площадью 49,3 кв.м. степень готовности объекта 13% кадастровый номер 29:22:040214:111 адрес (местонахождение): Архангельская область, городской округ "Город Архангельск", проезд Четвертый (Кузнецкий промузел) проезд.

Установить начальную цену продажи объекта незавершенного строительства площадью 49,3 кв.м. степень готовности объекта 13% кадастровый номер 29:22:040214:111 адрес (местонахождение): Архангельская область, городской округ "Город Архангельск", проезд Четвертый (Кузнецкий промузел) проезд в размере 303 000 руб., определенном в отчете об оценке № 2705/20 по состоянию на 08.07.2020.

Вызвать с общества с ограниченной ответственностью "Диалог" (ОГРН 1027600852267) в доход федерального бюджета 6 000 руб. государственной пошлины по иску."

Объект находится в собственности ООО "Диалог", ИНН 7606037280, ОГРН 1027600852267. Номер и дата государственной регистрации права: 29-29/001-29/001/094/2016-464/1 от 30 июня 2016 года.

Объект расположен на земельном участке с кадастровым номером 29:22:040214:31 площадью 15 475 кв. м. Категория земель – земли населенных пунктов. Разрешенное использование: для размещения здания оптового склада с холодильником. Градостроительный план № RU 29-3-01-0-00-2020-3820 утвержден 18 ноября 2020 года распоряжением Администрации муниципального образования "Город Архангельск" № 102р.

Предельные параметры застройки в соответствии с градостроительным планом от 18 ноября 2020 года:

предельное количество этажей и (или) предельная высота зданий, строений, сооружений – 0;

максимальный процент застройки в границах земельного участка – 0 процентов;

минимальные отступы от границ земельного участка в целях определения мест допустимого размещения зданий, строений, сооружений, за пределами которых запрещено строительство зданий, строений, сооружений – 0.

Информация об ограничениях использования земельного участка, в том числе если земельный участок полностью или частично расположен в границах зон с особыми условиями использования территорий

3 пояс санитарной охраны источников питьевого и хозяйственно-бытового водоснабжения – 15 475 кв. м (распоряжения министерства природных ресурсов и лесопромышленного комплекса Архангельской области) от 14 сентября 2015 года № 995р и № 1003р, от 9 ноября 2015 года № 1250р, № 1251р, № 1252р, № 1253р, № 1254р и № 1255р);

зона подтопления, стоящая на учете в ЕГРН (реестровый номер 29:00-6.279) – 15 475 кв. м (Водный кодекс Российской Федерации и Постановление Правительства Российской Федерации от 18 апреля 2014 года № 360 "Об определении границ зон затопления, подтопления");

санитарно-защитная зона предприятий, сооружений и иных объектов (по генплану) – 15 475 кв. м (проекты санитарно-защитных зон, получившие положительные заключения государственной экологической экспертизы, либо определенные в соответствии с размерами, установленными СанПиН 2.2.1/2.1.1.1200-03 "Санитарно-защитные зоны и санитарная классификация предприятий, сооружений и иных объектов");

охранная зона инженерных коммуникаций, стоящая на учете в ЕГРН (реестровый номер 29:22-6.580) – 32 кв. м.

В соответствии с пунктом 10 статьи 57.3 Градостроительного кодекса Российской Федерации, информация, указанная в градостроительном плане земельного участка, может быть использована для подготовки проектной документации, для получения разрешения на строительство в течение трех лет со дня его выдачи.

В отношении объекта незавершенного строительства установлены следующие ограничения прав и обременения объекта недвижимости:

запрещение регистрации от 19 октября 2020 года, основание: "Постановление о запрете на совершение действий по регистрации" № 139309/20/76003-ИП (132246740/7603) от 20 июля 2020 года, Отдел судебных приставов по Кировскому и Ленинскому районам г. Ярославля Управления Федеральной службы судебных приставов России по Ярославской области;

запрещение регистрации от 13 сентября 2021 года, основание: "Постановление о запрете на совершение действий по регистрации" № 26238/21/76025-ИП от 7 сентября 2021 года, Межрайонное отделение судебных приставов по особым исполнительным производствам Управления Федеральной службы судебных приставов по Ярославской области;

запрещение регистрации от 9 ноября 2021 года, основание: "Постановление о запрете на совершение действий по регистрации" №140630/21/76003-ИП от 3 ноября 2021 года, Отделение судебных приставов по Кировскому и Ленинскому районам г. Ярославля Управления Федеральной службы судебных приставов по Ярославской области.

Запрет будет снят при предоставлении судебному приставу документального подтверждения завершения процедуры реализации объекта незавершенного строительства.

Начальная цена имущества: 303 000,00 руб., с учетом НДС.

Шаг аукциона: 3 030,00 руб. (1 процент);

Размер задатка: 60 600,00 руб. (20 процентов).

Расходы на подготовку и проведение аукциона по лоту № 1 составляют 0,00 руб.

Порядок регистрации Пользователей в торговой секции

Для регистрации в торговой секции "Приватизация, аренда и продажа прав" (далее – ТС) пользователь должен быть зарегистрирован на универсальной торговой платформе АО "Сбербанк – АСТ" (далее – УТП) в соответствии с регламентом УТП <http://utp.sberbank-ast.ru>.

Регистрация в ТС осуществляется с применением электронной подписи (далее – ЭП) (юридическими лицами и физическими лицами, в том числе являющимися индивидуальными предпринимателями).

Для регистрации в ТС пользователь в Личном кабинете выбирает форму заявления на регистрацию в ТС в зависимости от требуемых полномочий, указывает (при необходимости) предусмотренные формой сведения и подписывает ЭП посредством штатного интерфейса ТС.

После регистрации в ТС Оператор открывает (создает) пользователю полный доступ к функционалу ТС в соответствии с выбранными полномочиями.

Пользователь несет ответственность за достоверность информации, содержащейся в регистрационных данных, в том числе в ЭП, за действия, совершенные на основании документов и сведений в составе регистрационных данных, за своевременную актуализацию таких документов и сведений.

Регистрация пользователей и обеспечение доступа к размещенной в ТС информации производится Оператором без взимания платы.

Регистрация пользователя в качестве Претендента (Участника)

газета «Архангельск – Город воинской славы»

№ 2 (1095) от 14.01.2022

16+

И. о. главного редактора:
Е. Е. УДАЛКИН

Учредитель: Администрация городского округа «Город Архангельск»
Адрес издателя, редакции: 163000, г. Архангельск, пр. Троицкий, 61, 3–й этаж.
Издатель: МУ «Информационно–издательский центр»

Газета зарегистрирована в Управлении Федеральной службы по надзору в сфере связи, информационных технологий и массовых коммуникаций по Архангельской области и Ненецкому автономному округу. Свидетельство ПИ № ТУ 29–00259 от 11.03.2011

Перепечатка материалов без согласия редакции не допускается.

Телефон редакции:21–42–83

→ Отпечатано в ООО Типография Премьер, г. Вологда,

ул. Козленская, д. 63, оф. 43.

→ Заказ № 148. Подписано в печать: по графику 21:00,

фактически 21:00. Тираж номера 1000 экз.

→ Выходит два раза в неделю. Распространяется бесплатно.

→ Позиция авторов материалов не всегда совпадает с позицией редакции.

→ Ответственность за достоверность рекламы несет рекламодатель. Рекламируемые товары и услуги подлежат обязательной сертификации в случаях, предусмотренных законом.

→ Партнерский материал – публикация, не являющаяся рекламой, подготовленная в сотрудничестве с предприятиями и организациями в рамках коммерческих или спонсорских договоров